



# Statistische Berichte Niedersachsen

Landesamt für Statistik  
Niedersachsen

C 13 – j / 2019

## Anbau von Gemüse und Erdbeeren zum Verkauf 2019 (repräsentativ)

Mit dem Ergebnis der Speisepilzerhebung 2019  
(total)



**Niedersachsen**

## Zeichenerklärung

- |  |  |
|--|--|
| - = Nichts vorhanden   | D = Durchschnitt   |
| 0 = Mehr als nichts, aber weniger als die Hälfte der kleinsten dargestellten Einheit | p = vorläufige Zahl  |
| . = Zahlenwert unbekannt oder aus Geheimhaltungsgründen nicht veröffentlicht         | r = berichtigte Zahl   |
| X = Nachweis ist nicht sinnvoll, unmöglich, oder Fragestellung trifft nicht zu       | s = geschätzte Zahl  |
| ... = Angabe fällt später an   | dav. = davon. Mit diesem Wort wird die Aufgliederung einer Gesamtmasse in sämtliche Teilmassen eingeleitet |
| / = Nicht veröffentlicht, weil nicht ausreichend genau oder nicht repräsentativ      | dar. = darunter. Mit diesem Wort wird die Ausgliederung einzelner Teilmassen angekündigt                   |
| () = Aussagewert eingeschränkt, da Zahlenwert statistisch relativ unsicher           |  |

Änderungen bereits bekanntgegebener Zahlen beruhen auf nachträglichen Berichtigungen.  
Abweichungen in den Summen sind in der Regel auf das Runden der Einzelpositionen zurückzuführen.

Soweit nicht anders vermerkt ist, wurden die Tabellen im Landesamt für Statistik Niedersachsen erarbeitet und gelten für das Gebiet des Landes Niedersachsen.

## Qualität

Sollte dem LSN nach Veröffentlichung dieser Publikation ein Fehler bekannt werden, so wird in der Online-Version darauf hingewiesen und der Fehler korrigiert. Die Online-Version finden Sie im Internet unter:  
[www.statistik.niedersachsen.de](http://www.statistik.niedersachsen.de) > [Veröffentlichungen](#) > [Statistische Berichte](#) > [C Land- und Forstwirtschaft, Fischerei](#)  
bzw. in der Statistischen Bibliothek (Publikationsserver der Statistischen Ämter des Bundes und der Länder).

Der dazugehörige Qualitätsbericht steht Ihnen als kostenfreier Download im Publikationsangebot des Statistischen Bundesamtes unter dem Thema Land- und Forstwirtschaft, Fischerei zur Verfügung:  
[www.destatis.de](http://www.destatis.de) > [Menü](#) > [Methoden](#) > [Qualität](#) > [Qualitätsberichte: Mehr erfahren](#) > [Branchen und Unternehmen](#) > [Land- und Forstwirtschaft, Fischerei](#).

## Information und Beratung

Auskünfte zu dieser Veröffentlichung unter:  
E-Mail: [Auskunft-Landwirtschaft@statistik.niedersachsen.de](mailto:Auskunft-Landwirtschaft@statistik.niedersachsen.de)  
Tel.: 0511 9898 - 2464

Auskünfte aus allen Bereichen der amtlichen Statistik unter:  
Tel.: 0511 9898 - 1132, 1134  
Fax: 0511 9898 - 99 1134  
E-Mail: [auskunft@statistik.niedersachsen.de](mailto:auskunft@statistik.niedersachsen.de)  
Internet: [www.statistik.niedersachsen.de](http://www.statistik.niedersachsen.de)

## Herausgeber

Landesamt für Statistik Niedersachsen  
Postfach 91 07 64  
30427 Hannover

Erscheinungsweise: jährlich  
Erschienen im Juni 2020

© Landesamt für Statistik Niedersachsen, Hannover 2020.  
Vervielfältigung und Verbreitung, auch auszugsweise, mit Quellenangabe gestattet.

## Inhalt

Vorbemerkungen .....	4
1. Betriebe und Grundflächen von Jungpflanzen (einschl. Erdbeeren) 2019.....	5
2. Betriebe und Anbauflächen von Gemüse und Erdbeeren insgesamt 2019.....	6
Grafik 1: Betriebe mit Anbauflächen von Gemüse und Erdbeeren 2019.....	6
Grafik 2: Anbauflächen von Gemüse und Erdbeeren 2019 .....	6
3. Betriebe, Anbauflächen, Erträge und Erntemengen von Gemüsearten im Freiland Niedersachsen .....	7
Braunschweig, Statistische Region.....	8
Hannover, Statistische Region .....	9
Lüneburg, Statistische Region .....	10
Weser-Ems, Statistische Region.....	11
4. Betriebe, Anbauflächen, Erträge und Erntemengen von Gemüsearten unter hohen begehbaren Schutzabdeckungen einschl. Gewächshäusern 2019 .....	12
5. Betriebe, Anbauflächen, Erträge und Erntemengen von Erdbeeren 2019 .....	13
Grafik 3: Erdbeeranbauflächen 2018 zu 2019 in den Statistischen Regionen Niedersachsens in Hektar.....	13
6. Betriebe, Anbauflächen, Erträge und Erntemengen von Spargel 2019 .....	14
Grafik 4: Spargelflächen 2018 zu 2019 in den Statistischen Regionen Niedersachsens in Hektar.....	14
7. Betriebe und Anbauflächen des Gemüseanbaus (ohne Erdbeeren) 2019 nach Größenklassen der Gemüseanbaufläche insgesamt .....	15
8. Betriebe und Anbauflächen von Erdbeeren 2019 nach Größenklassen der Anbaufläche .....	16
9. Ökologische Produktion 2019 in Betrieben, die ihre Flächen mit Gemüse und/oder Erdbeeren vollständig ökologisch bewirtschaften	
9.1 Betriebe, Anbauflächen und Erntemengen von Gemüse im Freiland – ohne Erdbeeren – nach Gemüsegruppen 2019 Niedersachsen.....	17
9.2 Betriebe, Anbauflächen sowie Erntemengen von Erdbeeren 2019 Niedersachsen .....	17
9.3 Betriebe, Anbauflächen, Erträge und Erntemengen von Gemüse im Freiland und unter hohen begehbaren Schutzabdeckungen einschließlich Gewächshäusern nach Gemüsegruppen 2019 Niedersachsen .....	18
10. Betriebe mit Speisepilzanbau 2019 nach Erntefläche, Hektarertrag, Erntemenge, Speisepilzart und Art der Bewirtschaftung in Niedersachsen.....	19
11. Betriebe mit Speisepilzanbau 2019 nach Produktionsfläche, Erntefläche, Art der Bewirtschaftung, Hektarertrag und Erntemenge in Niedersachsen	
11.1 Betriebe und Produktionsfläche .....	20
11.2 Betriebe und Erntefläche.....	20
11.3 Hektarertrag und Erntemenge .....	20
Anlagen	
Erhebungsvordruck Gemüseerhebung 2019 einschließlich Erdbeeren (GES) mit Erläuterungen zum Fragebogen und Unterrichtung nach § 17 Bundesstatistikgesetz	
Erhebungsvordruck Erhebung über die Erzeugung von Speisepilzen 2019 (PZE) Unterrichtung nach § 17 Bundesstatistikgesetz	

## Vorbemerkungen

Die Gemüseerhebung wurde im Jahr 2019 bundesweit als Stichprobe bei höchstens 6 000 Betrieben durchgeführt. Ziel der Gemüseerhebung ist es, die Anbauflächen und die Erntemengen der einzelnen Gemüsearten sowie alle 4 Jahre die Grundflächen der Jungpflanzen zu ermitteln. Mit der Gemüseerhebung werden zugleich die statistischen Anforderungen der Europäischen Union zur pflanzlichen Erzeugung abgedeckt.

Für die Erhebung der Grundflächen ist der Berichtszeitpunkt der Tag der ersten Aufforderung zur Auskunftserteilung. Der Berichtszeitraum für die übrigen Erhebungsmerkmale ist das laufende Kalenderjahr.

Im Rahmen der Gemüseerhebung 2019 wurden ausgewählte Betriebe in Deutschland befragt, die Gemüse, Erdbeeren oder deren Jungpflanzen erzeugen und über mindestens eine der folgenden Flächen verfügen:

- 0,5 ha Fläche für den Anbau von Gemüse (ohne Speisekräuter) und/oder Erdbeeren einschließlich deren jeweilige Jungpflanzen im Freiland
- 0,1 ha Fläche für den Anbau von Gemüse (ohne Speisekräuter) und/oder Erdbeeren einschließlich deren jeweilige Jungpflanzen unter hohen begehbaren Schutzabdeckungen (einschließlich Gewächshäusern).

Rechtsgrundlage für die Erhebung ist das Agrarstatistikgesetz (AgrStatG) in Verbindung mit dem Bundesstatistikgesetz (BStatG) in der jeweils gültigen Fassung.

Wegen Änderungen des Merkmalskatalogs bzw. Änderung der Erfassungsgrenzen ist diese Erhebung mit den Erhebungen der Jahre vor 2010 nur bedingt vergleichbar. Seit 2010 wurden Kräuter wie Schnittlauch und Petersilie nicht mehr erfragt. Ab 2012 wurde die Ernte- und Betriebsberichterstattung mit der Anbauerhebung zusammengelegt und die Befragungssystematik in Vorerhebung (Schätzung von Spargel- und Erdbeerertrag) im Juni sowie Haupterhebung im November geändert. Weiterhin ist hier alle vier Jahre, beginnend 2012, eine allgemeine Totalerhebung, u. a. mit Erhebung der Grundfläche bei Gemüse,

durchzuführen. In den Zwischenjahren erfolgt jährlich eine Stichprobenerhebung.

In den Gemüsetabellen der Stichprobenerhebung finden sich hinter den einzelnen Werten die Buchstaben A bis E als relativer Standardfehler zur Kennzeichnung der Qualität des jeweiligen Merkmalswertes. Der relative Standardfehler ist ein Maß für die mögliche Abweichung des hochgerechneten Schätzwertes vom „wahren Wert“ eines Merkmals in der Grundgesamtheit. Werte mit einem Standardfehler von 15 Prozent und mehr (Buchstabe E) wurden durch einen Schrägstrich ersetzt.

Qualitätskennzeichen		Relativer Standardfehler in Prozent (%)
A	=	bis unter 2
B	=	2 bis unter 5
C	=	5 bis unter 10
D	=	10 bis unter 15
E	=	15 und mehr

### Statistische Regionen

Dier vier ehemaligen Regierungsbezirke Niedersachsens, die 2005 aufgelöst wurden, werden seit dem als Statistische Regionen bezeichnet.

Die Speisepilzerhebung wird seit 2012 jährlich total bei allen Betrieben mit einer Produktionsfläche für Speisepilze von mindestens 0,1 Hektar durchgeführt. Der Erhebungszeitraum bei den Betrieben sind die Monate Januar und Februar des Folgejahres. Erhoben werden die Produktionsfläche, die Anbaufläche und die Erntemenge nach Arten von Speisepilzen, sowie die Angabe zur ökologischen Wirtschaftsweise im jeweiligen Berichtsjahr. Der Berichtszeitraum ist das abgelaufene Kalenderjahr.

In den Tabellen der Speisepilzerhebung findet sich keine Qualitätskennzeichnung, da es sich bei der seit 2012 jährlich durchgeführten Erhebung über Speisepilze um eine Totalerhebung handelt und somit keine Hochrechnung stattfindet.

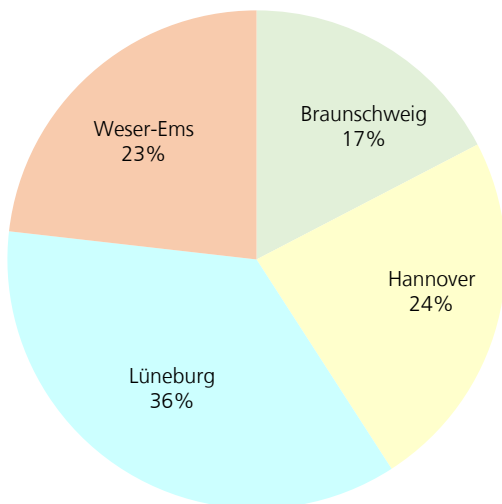
# 1. Betriebe und Grundflächen von Jungpflanzen (einschl. Erdbeeren) 2019

Land Statistische Region	Jungpflanzenanzucht insgesamt	Und zwar				
		im Freiland	unter hohen begehbaren Schutzabdeckungen einschließlich Gewächshäusern			
			1	2	3	
<b>Betriebe</b>						
<b>Niedersachsen</b>	<b>116</b>	<b>C</b>	<b>64</b>	<b>C</b>	<b>70</b>	<b>D</b>
1 Braunschweig	/	E	/	E	/	E
2 Hannover	19	D	8	C	/	E
3 Lüneburg	34	D	20	D	/	E
4 Weser-Ems	/	E	30	C	/	E
<b>Fläche in ha</b>						
<b>Niedersachsen</b>	<b>219,9</b>	<b>B</b>	<b>216,4</b>	<b>B</b>	<b>3,5</b>	<b>B</b>
1 Braunschweig	/	E	/	E	/	E
2 Hannover	39,8	C	38,6	C	1,2	B
3 Lüneburg	3,8	D	3,1	D	/	E
4 Weser-Ems	175,2	B	173,9	B	1,2	B

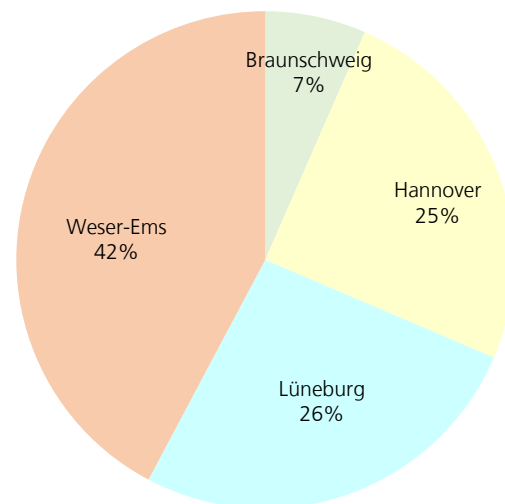
## 2. Betriebe und Anbauflächen von Gemüse und Erdbeeren insgesamt 2019

Land Statistische Region	Merkmal	Gemüse- anbau und Erdbeeren insgesamt	Und zwar Gemüse			Und zwar Erdbeeren		
			insgesamt	Und zwar		insgesamt	Und zwar	
				im Freiland	unter hohen begehbaren Schutzab- deckungen einschließlich Gewächshäusern		im Freiland	unter hohen begehbaren Schutzab- deckungen einschließlich Gewächshäusern
1	2	3	4	5	6	7		
Niedersachsen	Betriebe	910 A	807 B	774 B	191 C	274 B	260 B	70 C
	Fläche in ha	23 772,7 B	20 513,0 B	20 416,4 B	96,7 C	3 259,6 A	3 103,7 A	155,9 B
1 Braunschweig	Betriebe	158 D	135 D	131 D	/ E	52 D	/ E	/ E
	Fläche in ha	1 562,0 B	1 372,0 B	1 367,9 B	/ E	190 D	185,4 D	/ E
2 Hannover	Betriebe	214 C	198 C	190 C	/ E	52 C	47 C	25 D
	Fläche in ha	5 907,7 A	5 236,4 A	5 228,9 A	/ E	671,4 B	627,6 B	43,8 D
3 Lüneburg	Betriebe	327 B	296 B	293 B	62 C	76 C	74 C	12 C
	Fläche in ha	6 262,7 A	5 797,4 A	5 779,1 A	18,2 C	465,3 B	430,0 B	35,3 A
4 Weser-Ems	Betriebe	211 C	177 C	160 C	/ E	93 C	89 C	24 B
	Fläche in ha	10 040,2 B	8 107,3 C	8 040,5 C	66,8 C	1 932,9 A	1 860,8 A	72,2 A

Grafik 1: Betriebe mit Anbauflächen von Gemüse und Erdbeeren 2019



Grafik 2: Anbauflächen von Gemüse und Erdbeeren 2019



### 3. Betriebe, Anbauflächen, Erträge und Erntemengen von Gemüsearten im Freiland 2019 Niedersachsen

Lfd. Nr.	Gemüseart	Betriebe	Anbaufläche	Ertrag	Erntemenge
		Anzahl	ha	dt/ha	t
		1	2	3	4
1	<b>Insgesamt<sup>1)</sup></b>	<b>774 B</b>	<b>20 416,4 B</b>	<b>X</b>	<b>531 139,2 B</b>
2	<b>Kohlgemüse zusammen</b>	<b>254 C</b>	<b>2 864,9 C</b>	<b>X</b>	<b>69 951,5 B</b>
3	Blumenkohl	159 C	700,1 C	285,0 C	19 951,0 C
4	Brokkoli	146 C	934,6 C	111,4 C	10 415,4 C
5	Chinakohl	75 D	196,1 C	350,7 C	6 878,2 C
6	Grünkohl	209 C	429,3 A	176,4 A	7 571,4 A
7	Kohlrabi	173 C	242,7 B	329,3 B	7 991,8 B
8	Rosenkohl	126 C	24,3 D	133,3 D	324,1 D
9	Rotkohl	163 C	/ E	/ E	/ E
10	Weißkohl	178 C	200,8 D	542,6 C	10 897,9 B
11	Wirsing	160 C	79,4 B	372,6 B	2 959,3 B
12	<b>Blatt- und Stängelgemüse zusammen<sup>1)</sup></b>	<b>481 B</b>	<b>9 258,2 B</b>	<b>X</b>	<b>106 293,5 B</b>
13	Chicoreewurzeln	/ E	/ E	X	X
14	Eichblattsalat	121 D	28,5 D	172,7 C	492,1 C
15	Eissalat	83 D	989,0 C	316,5 C	31 298,0 C
16	Endiviensalat	74 D	30,6 A	373,0 A	1 140,6 A
17	Feldsalat	/ E	. C	. C	. C
18	Kopfsalat	107 C	39,8 C	269,6 C	1 073,6 C
19	Lollo Salat	61 D	72,0 B	232,9 A	1 677,7 B
20	Radicchio	/ E	12,8 C	213,3 C	274,0 D
21	Romanasalat (alle Sorten)	/ E	179,8 C	232,6 C	4 182,0 C
22	Rucolasalat	50 D	415,8 C	145,3 C	6 039,7 C
23	Sonstige Salate	80 D	. C	. C	. C
24	Spinat	82 D	334,8 A	148,0 A	4 953,9 A
25	Rhabarber	109 D	91,5 C	135,8 C	1 242,0 C
26	Porree (Lauch)	157 C	380,0 B	489,1 B	18 583,9 B
27	Spargel (im Ertrag)	253 C	4 843,8 A	58,0 A	28 073,4 A
28	Spargel (nicht im Ertrag)	151 C	808,2 A	X	X
29	Stauden- /Stangensellerie	/ E	18,0 B	332,4 C	598,5 C
30	<b>Wurzel- und Knollengemüse zusammen</b>	<b>451 B</b>	<b>6 287,4 A</b>	<b>X</b>	<b>312 898,4 A</b>
31	Knollensellerie	163 C	236,9 B	443,5 B	10 506,3 B
32	Möhren und Karotten	264 C	2 169,5 B	608,8 B	132 078,2 B
33	Radies	51 D	. C	. C	. C
34	Rettich (alle Sorten außer Meerrettich)	/ E	47,9 B	250,3 A	1 200,3 B
35	Rote Rüben (Rote Bete)	208 C	403,6 C	423,2 C	17 082,8 C
36	Bundzwiebeln (Frühlingszwiebeln)	80 D	. C	. C	. C
37	Speisewiebeln (Trockenzwiebeln einschl. Schalotten)	268 C	2 850,7 B	481,2 A	137 171,5 B
38	<b>Fruchtgemüse zusammen</b>	<b>261 C</b>	<b>430,4 B</b>	<b>X</b>	<b>11 008,1 B</b>
39	Einlegegurken	/ E	26,8 B	818,2 B	2 196,8 A
40	Salatgurken	/ E	2,7 B	273 A	74,7 A
41	Speisekürbisse (z. B. Hokkaido, Butternuss, Riesenkürbis)	237 C	305,0 B	184,5 B	5 628,5 C
42	Zucchini	155 C	69,9 A	399,2 A	2 789,2 A
43	Zuckermais	83 D	25,9 B	122,9 B	318,8 B
44	<b>Hülsenfrüchte zusammen</b>	<b>178 C</b>	<b>946,4 B</b>	<b>X</b>	<b>9 702,1 C</b>
45	Buschbohnen	152 C	870,9 B	108,9 C	9 481,5 C
46	Stangenbohnen	/ E	/ E	/ E	/ E
47	Dicke Bohnen	/ E	/ E	82,2 C	41,3 D
48	Frischerbsen zum Drusch (ohne Hülsen)	/ E	40,6 D	14,7 B	59,6 C
49	Frischerbsen zum Pflücken (ohne Hülsen)	65 C	29,7 C	39,7 C	118 C
50	<b>Sonstige Gemüsearten</b>	<b>135 C</b>	<b>629,0 B</b>	<b>X</b>	<b>21 285,7 B</b>

1) Erntemengen ohne Chicoree und Spargel (nicht im Ertrag).

Noch: 3. Betriebe, Anbauflächen, Erträge und Erntemengen von Gemüsearten im Freiland 2019  
Braunschweig, Statistische Region

Lfd. Nr.	Gemüseart	Betriebe	Anbaufläche	Ertrag	Erntemenge
		Anzahl	ha	dt/ha	t
		1	2	3	4
1	<b>Insgesamt<sup>1)</sup></b>	<b>131 D</b>	<b>1 367,9 B</b>	<b>X</b>	<b>56 814,2 B</b>
2	<b>Kohlgemüse zusammen</b>	<b>/ E</b>	<b>85,5 D</b>	<b>X</b>	<b>2 387,0 D</b>
3	Blumenkohl	/ E	. E	. E	. E
4	Brokkoli	/ E	18,6 D	92,3 D	/ E
5	Chinakohl	/ E	. E	. E	. E
6	Grünkohl	/ E	/ E	/ E	/ E
7	Kohlrabi	/ E	21,5 C	487,4 B	1 049,3 B
8	Rosenkohl	/ E	/ E	/ E	/ E
9	Rotkohl	/ E	/ E	/ E	/ E
10	Weißkohl	/ E	/ E	/ E	/ E
11	Wirsing	/ E	/ E	/ E	/ E
12	<b>Blatt- und Stängelgemüse zusammen<sup>1)</sup></b>	<b>/ E</b>	<b>403,2 B</b>	<b>X</b>	<b>5 159,9 B</b>
13	Chicoreewurzeln	/ E	/ E	X	X
14	Eichblattsalat	/ E	/ E	132 B	/ E
15	Eissalat	/ E	. A	. A	. A
16	Endiviansalat	/ E	. A	. A	. A
17	Feldsalat	/ E	/ E	/ E	/ E
18	Kopfsalat	/ E	/ E	/ E	/ E
19	Lollo Salat	/ E	. A	. A	. A
20	Radicchio	/ E	. A	. A	. A
21	Romanasalat (alle Sorten)	/ E	. C	. C	. B
22	Rucolasalat	/ E	/ E	/ E	/ E
23	Sonstige Salate	/ E	/ E	/ E	/ E
24	Spinat	/ E	/ E	/ E	/ E
25	Rhabarber	/ E	/ E	/ E	/ E
26	Porree (Lauch)	/ E	/ E	/ E	/ E
27	Spargel (im Ertrag)	/ E	238,2 C	47,7 B	1 136,3 C
28	Spargel (nicht im Ertrag)	12 C	30,7 B	X	X
29	Stauden- /Stangensellerie	/ E	. E	. E	. E
30	<b>Wurzel- und Knollengemüse zusammen</b>	<b>88 D</b>	<b>828,5 B</b>	<b>X</b>	<b>48 081,9 B</b>
31	Knollensellerie	/ E	. E	. E	. E
32	Möhren und Karotten	/ E	209,4 B	764,1 B	16 001,9 B
33	Radies	/ E	. E	. E	. E
34	Rettich (alle Sorten außer Meerrettich)	/ E	1,5 D	593,3 C	86,6 D
35	Rote Rüben (Rote Bete)	/ E	39,2 D	454,0 C	1 781,6 C
36	Bundzwiebeln (Frühlingszwiebeln)	/ E	. C	. C	. C
37	Speisewiebeln (Trockenzwiebeln einschl. Schalotten)	63 D	559,7 C	530,0 C	29 665,6 C
38	<b>Fruchtgemüse zusammen</b>	<b>/ E</b>	<b>. E</b>	<b>X</b>	<b>. E</b>
39	Einlegegurken	/ E	. E	. E	. E
40	Salatgurken	/ E	/ E	/ E	/ E
41	Speisekürbisse (z. B. Hokkaido, Butternuss, Riesenkürbis)	/ E	/ E	/ E	/ E
42	Zucchini	/ E	/ E	/ E	/ E
43	Zuckermais	/ E	1,5 D	54,8 D	/ E
44	<b>Hülsenfrüchte zusammen</b>	<b>/ E</b>	<b>. E</b>	<b>X</b>	<b>. E</b>
45	Buschbohnen	/ E	. E	. E	. E
46	Stangenbohnen	/ E	. E	. D	. E
47	Dicke Bohnen	/ E	. E	. E	. E
48	Frischerbsen zum Drusch (ohne Hülsen)	-	-	-	-
49	Frischerbsen zum Pflücken (ohne Hülsen)	/ E	/ E	51,5 D	/ E
50	<b>Sonstige Gemüsearten</b>	<b>/ E</b>	<b>/ E</b>	<b>X</b>	<b>/ E</b>

1) Erntemengen ohne Chicoree und Spargel (nicht im Ertrag).



Noch: 3. Betriebe, Anbauflächen, Erträge und Erntemengen von Gemüsearten im Freiland 2019  
Hannover, Statistische Region

Lfd. Nr.	Gemüseart	Betriebe	Anbaufläche	Ertrag	Erntemenge
		Anzahl	ha	dt/ha	t
		1	2	3	4
1	<b>Insgesamt<sup>1)</sup></b>	<b>190 C</b>	<b>5 228,9 A</b>	<b>X</b>	<b>100 913,9 B</b>
2	<b>Kohlgemüse zusammen</b>	<b>38 C</b>	<b>231,3 B</b>	<b>X</b>	<b>7 966,9 A</b>
3	Blumenkohl	23 D	47,0 A	333,6 A	1 567,0 A
4	Brokkoli	24 D	39,7 B	253,4 A	1 006,5 A
5	Chinakohl	13 D	7,1 B	364,9 B	258,2 B
6	Grünkohl	29 C	18,8 C	216,7 C	407,6 C
7	Kohlrabi	29 C	51,0 A	283,5 A	1 444,6 A
8	Rosenkohl	/ E	/ E	/ E	/ E
9	Rotkohl	22 D	14,1 B	463,6 B	654,4 C
10	Weißkohl	24 D	38,9 B	554,6 A	2 156,8 A
11	Wirsing	23 D	11,5 C	368,2 B	421,9 B
12	<b>Blatt- und Stängelgemüse zusammen<sup>1)</sup></b>	<b>106 D</b>	<b>3 030,2 A</b>	<b>X</b>	<b>20 492,3 A</b>
13	Chicoreewurzeln	-	-	X	X
14	Eichblattsalat	19 D	12,5 B	216,1 B	270,6 B
15	Eissalat	15 D	86,5 A	401,7 A	3 472,5 A
16	Endiviensalat	13 D	. D	. D	. D
17	Feldsalat	/ E	/ E	/ E	/ E
18	Kopfsalat	15 D	4,5 B	213,8 B	97,3 B
19	Lollo Salat	13 D	31,1 A	235,9 A	734,0 A
20	Radicchio	/ E	. E	. D	. C
21	Romanasalat (alle Sorten)	13 D	4,6 B	262,7 B	121,3 B
22	Rucolasalat	7 C	. C	. B	. B
23	Sonstige Salate	16 D	5,9 C	183,4 A	108,8 C
24	Spinat	20 D	42,0 C	91,9 C	386,1 C
25	Rhabarber	/ E	/ E	/ E	/ E
26	Porree (Lauch)	20 D	32,7 B	342,9 B	1 121,2 B
27	Spargel (im Ertrag)	/ E	2 378,6 A	58,6 A	13 928,2 A
28	Spargel (nicht im Ertrag)	29 C	408,0 A	X	X
29	Stauden- /Stangensellerie	8 D	3,2 C	346,2 C	109,2 C
30	<b>Wurzel- und Knollengemüse zusammen</b>	<b>113 C</b>	<b>1 425,0 C</b>	<b>X</b>	<b>64 077,1 B</b>
31	Knollensellerie	23 D	34,9 B	181,6 C	633,3 C
32	Möhren und Karotten	73 D	621,0 C	535,6 C	33 256,1 C
33	Radies	15 D	16,2 B	92,7 B	150,4 C
34	Rettich (alle Sorten außer Meerrettich)	/ E	5,5 D	/ E	/ E
35	Rote Rüben (Rote Bete)	46 D	161,8 D	395,7 D	6 404,3 D
36	Bundzwiebeln (Frühlingszwiebeln)	/ E	/ E	/ E	/ E
37	Speisewiebeln (Trockenzwiebeln einschl. Schalotten)	53 D	582,8 D	403,4 C	23 509,0 C
38	<b>Fruchtgemüse zusammen</b>	<b>46 D</b>	<b>98,4 B</b>	<b>X</b>	<b>2 061,2 B</b>
39	Einlegegurken	/ E	4,3 C	148,3 B	64,4 B
40	Salatgurken	2 A	. A	. A	. A
41	Speisekürbisse (z. B. Hokkaido, Butternuss, Riesenkürbis)	/ E	53,7 C	199,7 C	1 073,3 C
42	Zucchini	21 D	28,0 A	274,2 A	768,9 A
43	Zuckermais	14 D	. A	. B	. B
44	<b>Hülsenfrüchte zusammen</b>	<b>/ E</b>	<b>339,5 B</b>	<b>X</b>	<b>3 019,3 B</b>
45	Buschbohnen	29 C	285,1 B	102,6 B	2 924,0 B
46	Stangenbohnen	1 A	. A	. A	. A
47	Dicke Bohnen	/ E	. E	. E	. E
48	Frischerbsen zum Drusch (ohne Hülsen)	/ E	40,3 D	13,9 B	56,2 C
49	Frischerbsen zum Pflücken (ohne Hülsen)	14 D	13,0 A	24,6 A	32,0 A
50	<b>Sonstige Gemüsearten</b>	<b>/ E</b>	<b>/ E</b>	<b>X</b>	<b>3 297,0 D</b>

1) Erntemengen ohne Chicoree und Spargel (nicht im Ertrag).

Noch: 3. Betriebe, Anbauflächen, Erträge und Erntemengen von Gemüsearten im Freiland 2019  
Lüneburg, Statistische Region

Lfd. Nr.	Gemüseart	Betriebe	Anbaufläche	Ertrag	Erntemenge
		Anzahl	ha	dt/ha	t
		1	2	3	4
1	<b>Insgesamt<sup>1)</sup></b>	293 B	5 779,1 A	X	214 191,0 B
2	<b>Kohlgemüse zusammen</b>	100 C	344,2 C	X	13 636,3 C
3	Blumenkohl	44 D	25,1 C	219,3 C	549,4 B
4	Brokkoli	45 D	8,4 D	67,3 A	56,8 D
5	Chinakohl	/ E	/ E	137,4 D	/ E
6	Grünkohl	81 C	78,3 B	164,7 B	1 290,7 B
7	Kohlrabi	58 D	41,7 C	349,6 C	1 458,2 C
8	Rosenkohl	49 D	/ E	/ E	/ E
9	Rotkohl	58 D	/ E	/ E	/ E
10	Weißkohl	66 C	/ E	562,6 D	7 746,3 B
11	Wirsing	61 D	13,5 B	415,6 A	559,5 B
12	<b>Blatt- und Stängelgemüse zusammen<sup>1)</sup></b>	185 C	1 794,4 B	X	22 078,5 B
13	Chicoreewurzeln	/ E	/ E	X	X
14	Eichblattsalat	35 D	/ E	/ E	/ E
15	Eissalat	/ E	. A	. A	. A
16	Endiviensalat	/ E	/ E	128,2 D	/ E
17	Feldsalat	/ E	/ E	/ E	/ E
18	Kopfsalat	35 D	3,0 D	197,1 D	58,5 C
19	Lollo Salat	/ E	. E	. E	. E
20	Radicchio	/ E	/ E	/ E	/ E
21	Romanasalat (alle Sorten)	12 C	. A	. A	. A
22	Rucolasalat	/ E	25,9 D	/ E	/ E
23	Sonstige Salate	19 D	4,7 C	151,4 D	71,5 D
24	Spinat	/ E	/ E	/ E	/ E
25	Rhabarber	40 D	/ E	134,7 C	454,9 D
26	Porree (Lauch)	64 C	176,3 B	628,1 B	11 073,2 B
27	Spargel (im Ertrag)	94 D	1 203,9 B	57,5 B	6 924,4 B
28	Spargel (nicht im Ertrag)	/ E	213,7 B	X	X
29	Stauden- /Stangensellerie	/ E	. A	. A	. A
30	<b>Wurzel- und Knollengemüse zusammen</b>	178 B	2 918,6 B	X	162 071,2 B
31	Knollensellerie	66 C	68,5 B	631,1 A	4 322,3 A
32	Möhren und Karotten	94 C	1 100,3 C	645,0 C	70 972,0 C
33	Radies	/ E	/ E	/ E	/ E
34	Rettich (alle Sorten außer Meerrettich)	/ E	40,5 A	253,6 B	1 026,2 B
35	Rote Rüben (Rote Bete)	77 C	183,9 C	465,8 D	8 567,8 D
36	Bundzwiebeln (Frühlingszwiebeln)	33 D	4,2 C	105,4 B	44,6 C
37	Speisezwiebeln (Trockenzwiebeln einschl. Schalotten)	111 C	1 520,8 B	507,2 B	77 133,9 B
38	<b>Fruchtgemüse zusammen</b>	100 C	237,4 B	X	7 095,1 B
39	Einlegegurken	/ E	. A	. A	. A
40	Salatgurken	/ E	/ E	224,7 D	7,9 D
41	Speisekürbisse (z. B. Hokkaido, Butternuss, Riesenkürbis)	91 C	174,7 C	180,1 C	3 146,8 C
42	Zucchini	60 C	32,5 A	519,0 A	1 687,9 A
43	Zuckermais	/ E	. B	. B	. B
44	<b>Hülsenfrüchte zusammen</b>	70 C	181,4 C	X	1 555,1 C
45	Buschbohnen	65 C	163,5 C	89,0 C	1 455,8 C
46	Stangenbohnen	/ E	/ E	/ E	/ E
47	Dicke Bohnen	/ E	1,8 C	94,6 C	16,6 D
48	Frischerbsen zum Drusch (ohne Hülsen)	-	-	-	-
49	Frischerbsen zum Pflücken (ohne Hülsen)	/ E	16,0 C	51,1 D	82,0 D
50	<b>Sonstige Gemüsearten</b>	44 C	303,1 B	X	7 754,9 B

1) Erntemengen ohne Chicoree und Spargel (nicht im Ertrag).

Noch: 3. Betriebe, Anbauflächen, Erträge und Erntemengen von Gemüsearten im Freiland 2019  
Weser-Ems, Statistische Region

Lfd. Nr.	Gemüseart	Betriebe	Anbaufläche	Ertrag	Erntemenge
		Anzahl	ha	dt/ha	t
		1	2	3	4
1	<b>Insgesamt<sup>1)</sup></b>	<b>160 C</b>	<b>8 040,5 C</b>	<b>X</b>	<b>159 220,1 C</b>
2	<b>Kohlgemüse zusammen</b>	<b>/ E</b>	<b>2 203,8 C</b>	<b>X</b>	<b>45 961,3 C</b>
3	Blumenkohl	/ E	. C	. C	. C
4	Brokkoli	/ E	867,8 C	105,8 C	9 180,5 C
5	Chinakohl	/ E	. C	. C	. C
6	Grünkohl	/ E	325,3 A	177,4 A	5 772,7 A
7	Kohlrabi	/ E	128,5 C	314,3 C	4 039,6 C
8	Rosenkohl	/ E	4,5 D	90,6 C	41,0 D
9	Rotkohl	/ E	/ E	/ E	/ E
10	Weißkohl	/ E	/ E	/ E	/ E
11	Wirsing	/ E	51,3 C	369,1 C	1 891,9 C
12	<b>Blatt- und Stängelgemüse zusammen<sup>1)</sup></b>	<b>118 C</b>	<b>4 030,4 C</b>	<b>X</b>	<b>58 562,7 C</b>
13	Chicoreewurzeln	/ E	/ E	X	X
14	Eichblattsalat	/ E	/ E	/ E	/ E
15	Eissalat	/ E	. C	. C	. C
16	Endiviensalat	/ E	/ E	/ E	/ E
17	Feldsalat	11 C	. C	. C	. C
18	Kopfsalat	/ E	29,9 C	286,4 C	857,2 C
19	Lollo Salat	/ E	/ E	/ E	/ E
20	Radicchio	/ E	/ E	/ E	/ E
21	Romanasalat (alle Sorten)	/ E	. C	. C	. C
22	Rucolasalat	15 D	. C	. C	. C
23	Sonstige Salate	/ E	. C	. C	. C
24	Spinat	18 C	283,8 A	154,9 A	4 396,9 A
25	Rhabarber	/ E	52,4 C	140,8 C	737,4 C
26	Porree (Lauch)	/ E	166,6 C	373,9 A	6 230,6 B
27	Spargel (im Ertrag)	65 C	1 023,2 B	59,5 B	6 084,4 B
28	Spargel (nicht im Ertrag)	45 D	155,7 C	X	X
29	Stauden- /Stangensellerie	/ E	. C	. C	. C
30	<b>Wurzel- und Knollengemüse zusammen</b>	<b>72 D</b>	<b>1 115,3 C</b>	<b>X</b>	<b>38 668,2 C</b>
31	Knollensellerie	/ E	. C	. C	. C
32	Möhren und Karotten	/ E	238,8 C	496,1 D	11 848,0 D
33	Radies	12 C	. C	. C	. C
34	Rettich (alle Sorten außer Meerrettich)	/ E	/ E	/ E	/ E
35	Rote Rüben (Rote Bete)	/ E	/ E	/ E	/ E
36	Bundzwiebeln (Frühlingszwiebeln)	/ E	. C	. C	. C
37	Speisewiebeln (Trockenzwiebeln einschl. Schalotten)	/ E	187,4 D	366,2 C	6 863,1 D
38	<b>Fruchtgemüse zusammen</b>	<b>67 D</b>	<b>. D</b>	<b>X</b>	<b>. D</b>
39	Einlegegurken	8 C	4,9 D	166,4 C	81,7 C
40	Salatgurken	3 A	. A	. A	. A
41	Speisekürbisse (z. B. Hokkaido, Butternuss, Riesenkürbis)	/ E	/ E	193,9 C	/ E
42	Zucchini	/ E	7,9 B	383,2 A	300,8 B
43	Zuckermais	/ E	/ E	/ E	/ E
44	<b>Hülsenfrüchte zusammen</b>	<b>/ E</b>	<b>. C</b>	<b>X</b>	<b>. C</b>
45	Buschbohnen	/ E	. C	. C	. C
46	Stangenbohnen	-	-	-	-
47	Dicke Bohnen	/ E	/ E	77,6 D	/ E
48	Frischerbsen zum Drusch (ohne Hülsen)	/ E	/ E	/ E	/ E
49	Frischerbsen zum Pflücken (ohne Hülsen)	/ E	0,2 D	/ E	/ E
50	<b>Sonstige Gemüsearten</b>	<b>/ E</b>	<b>192,5 C</b>	<b>X</b>	<b>9 342,5 C</b>

1) Erntemengen ohne Chicoree und Spargel (nicht im Ertrag).

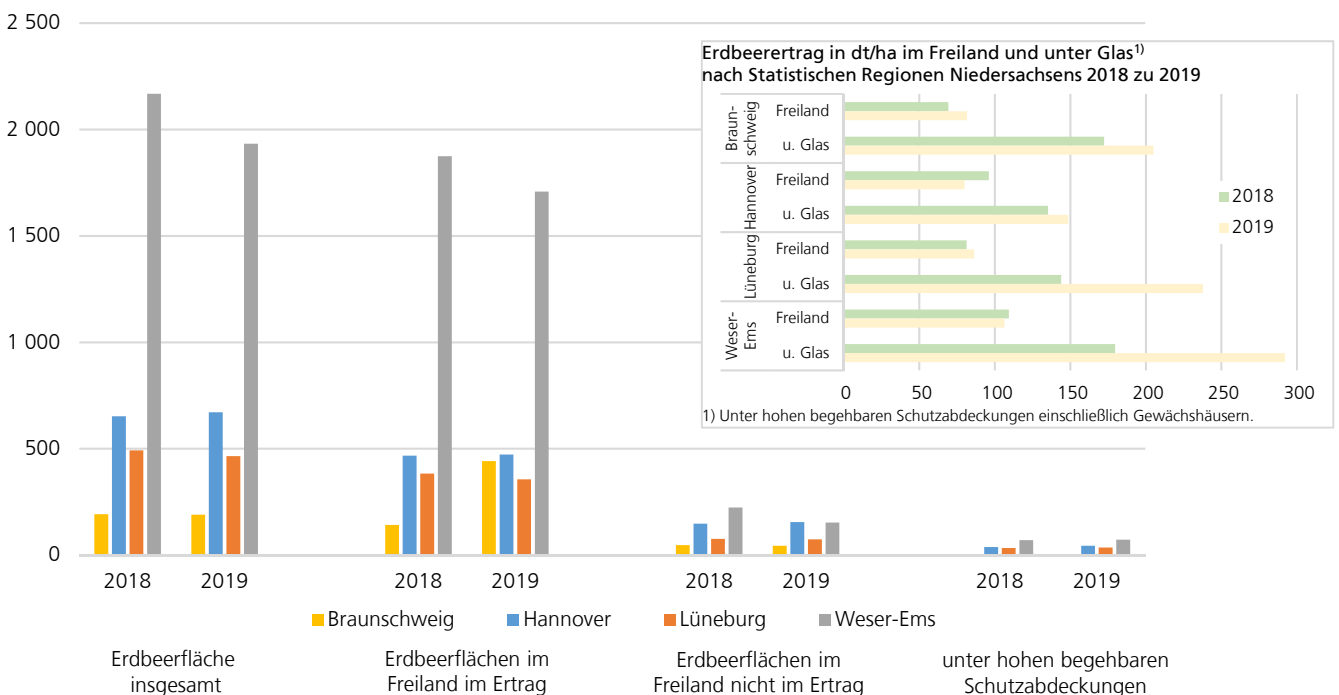
4. Betriebe, Anbauflächen, Erträge und Erntemengen von Gemüsearten unter hohen begehbaren Schutzabdeckungen einschließlich Gewächshäusern 2019

Lfd. Nr.	Gemüseart	Betriebe	Anbaufläche	Ertrag	Erntemenge
		Anzahl	ha	dt/ha	t
		1	2	3	4
<b>Niedersachsen</b>					
1	<b>Insgesamt</b>	191 C	96,66 C	X	29 173,86 C
2	Feldsalat	93 D	9,07 C	71,7 C	65,03 C
3	Kopfsalat	/ E	/ E	/ E	/ E
4	Sonstige Salate	/ E	3,22 D	238,1 C	76,73 D
5	Paprika	102 D	/ E	/ E	/ E
6	Radies	/ E	0,65 D	149,6 D	9,68 D
7	Salatgurken	157 C	37,82 C	5 362,7 C	20 279,49 C
8	Tomaten	168 C	34,34 D	2 417,3 D	8 300,34 D
9	Sonstige Gemüsearten	64 D	/ E	X	297,10 D
<b>1 Braunschweig, Statistische Region</b>					
1	<b>Insgesamt</b>	/ E	/ E	X	/ E
2	Feldsalat	/ E	/ E	/ E	/ E
3	Kopfsalat	/ E	/ E	/ E	/ E
4	Sonstige Salate	/ E	/ E	/ E	/ E
5	Paprika	/ E	/ E	/ E	/ E
6	Radies	/ E	/ E	/ E	/ E
7	Salatgurken	/ E	/ E	/ E	/ E
8	Tomaten	/ E	/ E	/ E	/ E
9	Sonstige Gemüsearten	/ E	/ E	X	/ E
<b>2 Hannover, Statistische Region</b>					
1	<b>Insgesamt</b>	/ E	/ E	X	263,32 D
2	Feldsalat	16 D	1,89 D	72,1 D	13,65 D
3	Kopfsalat	/ E	/ E	/ E	/ E
4	Sonstige Salate	/ E	0,42 D	203,6 D	8,48 D
5	Paprika	16 D	/ E	/ E	/ E
6	Radies	/ E	/ E	/ E	/ E
7	Salatgurken	/ E	0,77 D	781,0 D	60,42 D
8	Tomaten	/ E	/ E	/ E	134,71 D
9	Sonstige Gemüsearten	12 D	/ E	X	/ E
<b>3 Lüneburg, Statistische Region</b>					
1	<b>Insgesamt</b>	62 C	18,24 C	X	1 356,99 D
2	Feldsalat	28 D	3,71 C	59,0 C	21,88 D
3	Kopfsalat	/ E	/ E	93,8 D	/ E
4	Sonstige Salate	/ E	/ E	251,6 C	37,54 D
5	Paprika	35 D	0,63 C	324,7 C	20,58 D
6	Radies	/ E	/ E	/ E	/ E
7	Salatgurken	53 D	5,35 D	1 454,0 D	/ E
8	Tomaten	54 D	3,73 C	728,0 C	271,50 D
9	Sonstige Gemüsearten	28 D	2,83 D	X	/ E
<b>4 Weser-Ems, Statistische Region</b>					
1	<b>Insgesamt</b>	/ E	66,85 C	X	27 278,02 C
2	Feldsalat	/ E	2,58 D	83,3 D	/ E
3	Kopfsalat	/ E	/ E	/ E	/ E
4	Sonstige Salate	/ E	/ E	/ E	/ E
5	Paprika	/ E	/ E	/ E	/ E
6	Radies	/ E	/ E	/ E	/ E
7	Salatgurken	/ E	31,13 C	6 225,6 C	19 378,03 C
8	Tomaten	/ E	26,29 D	2 930,7 D	7 703,59 D
9	Sonstige Gemüsearten	/ E	/ E	X	/ E

## 5. Betriebe, Anbauflächen, Erträge und Erntemengen von Erdbeeren 2019

Lfd. Nr.	Gegenstand der Nachweisung	Betriebe	Anbaufläche	Ertrag	Erntemenge
		Anzahl	ha	dt/ha	t
		1	2	3	4
<b>Niedersachsen</b>					
1	<b>Erdbeeren insgesamt</b>	274 B	3 259,6 A	X	29 876,5 A
2	Flächen im Freiland (im Ertrag)	257 B	2 678,0 A	97,8 A	26 182,0 A
3	Flächen im Freiland (nicht im Ertrag)	121 B	425,7 B	X	X
4	unter hohen begehbaren Schutzabd. einschl. Gewächshäusern	70 C	155,9 B	236,9 A	3 694,5 B
<b>1 Braunschweig, Statistische Region</b>					
1	<b>Erdbeeren insgesamt</b>	52 D	190,0 D	X	1 253,0 D
2	Flächen im Freiland (im Ertrag)	/ E	141,7 D	81,7 D	1 157,8 D
3	Flächen im Freiland (nicht im Ertrag)	/ E	/ E	X	X
4	unter hohen begehbaren Schutzabd. einschl. Gewächshäusern	/ E	/ E	/ E	/ E
<b>2 Hannover, Statistische Region</b>					
1	<b>Erdbeeren insgesamt</b>	52 C	671,4 B	X	4 429,3 B
2	Flächen im Freiland (im Ertrag)	47 C	472,4 B	80,0 B	3 778,0 B
3	Flächen im Freiland (nicht im Ertrag)	34 C	155,2 B	X	X
4	unter hohen begehbaren Schutzabd. einschl. Gewächshäusern	25 D	43,8 D	148,7 D	651,2 D
<b>3 Lüneburg, Statistische Region</b>					
1	<b>Erdbeeren insgesamt</b>	76 C	465,3 B	X	3 918,5 A
2	Flächen im Freiland (im Ertrag)	73 C	355,7 B	86,5 A	3 077,7 B
3	Flächen im Freiland (nicht im Ertrag)	32 C	74,2 D	X	X
4	unter hohen begehbaren Schutzabd. einschl. Gewächshäusern	12 C	35,3 A	237,9 A	840,7 B
<b>4 Weser-Ems, Statistische Region</b>					
1	<b>Erdbeeren insgesamt</b>	93 C	1 932,9 A	X	20 275,7 A
2	Flächen im Freiland (im Ertrag)	87 C	1 708,2 A	106,4 A	18 168,4 A
3	Flächen im Freiland (nicht im Ertrag)	31 D	152,5 C	X	X
4	unter hohen begehbaren Schutzabd. einschl. Gewächshäusern	24 B	72,2 A	292,1 A	2 107,4 A

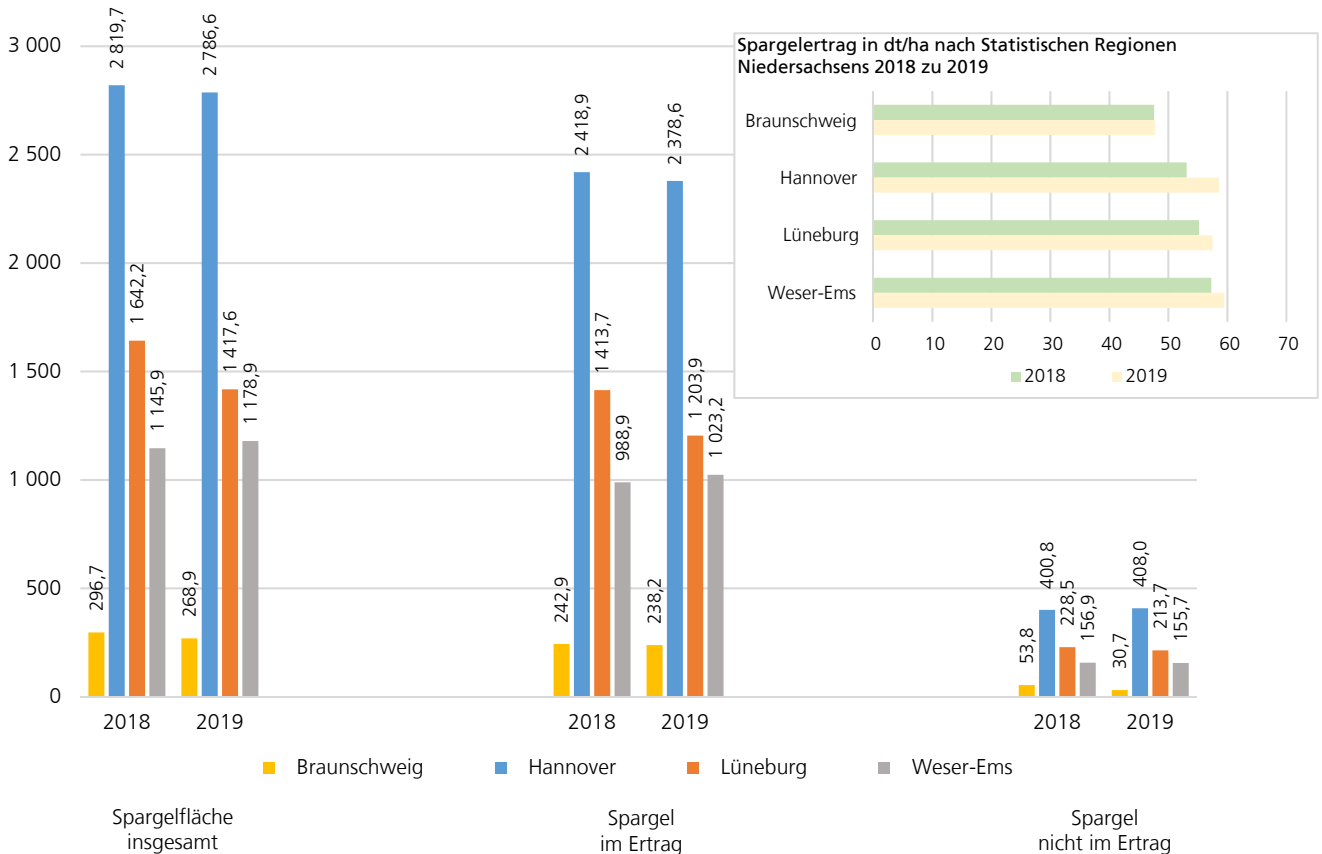
**Grafik 3: Erdbeeranbauflächen 2018 zu 2019 in den Statistischen Regionen Niedersachsens in Hektar**



## 6. Betriebe, Anbauflächen, Erträge und Erntemengen von Spargel 2019

Lfd. Nr.	Gegenstand der Nachweisung	Betriebe		Anbaufläche		Ertrag		Erntemenge	
		Anzahl		ha		dt/ha		t	
		1		2		3		4	
<b>Niedersachsen</b>									
1	<b>Spargel insgesamt</b>	257	C	5 652,0	A	X		28 073,4	A
2	Flächen im Ertrag	253	C	4 843,8	A	58,0	A	28 073,4	A
3	Flächen nicht im Ertrag	151	C	808,2	A	X		X	
<b>1 Braunschweig, Statistische Region</b>									
1	<b>Spargel insgesamt</b>	/	E	268,9	C	X		1 136,3	C
2	Flächen im Ertrag	/	E	238,2	C	47,7	B	1 136,3	C
3	Flächen nicht im Ertrag	12	C	30,7	B	X		X	
<b>2 Hannover, Statistische Region</b>									
1	<b>Spargel insgesamt</b>	/	E	2 786,6	A	X		13 928,2	A
2	Flächen im Ertrag	/	E	2 378,6	A	58,6	A	13 928,2	A
3	Flächen nicht im Ertrag	29	C	408,0	A	X		X	
<b>3 Lüneburg, Statistische Region</b>									
1	<b>Spargel insgesamt</b>	97	D	1 417,6	B	X		6 924,4	B
2	Flächen im Ertrag	94	D	1 203,9	B	57,5	B	6 924,4	B
3	Flächen nicht im Ertrag	/	E	213,7	B	X		X	
<b>4 Weser-Ems, Statistische Region</b>									
1	<b>Spargel insgesamt</b>	65	C	1 178,9	B	X		6 084,4	B
2	Flächen im Ertrag	65	C	1 023,2	B	59,5	B	6 084,4	B
3	Flächen nicht im Ertrag	45	D	155,7	C	X		X	

Grafik 4: Spargelflächen 2018 zu 2019 in den Statistischen Regionen Niedersachsens in Hektar



7. Betriebe und Anbauflächen des Gemüseanbaus (ohne Erdbeeren) 2019  
nach Größenklassen der Gemüseanbaufläche insgesamt

Anbaufläche von ... bis unter ... ha <sup>1)</sup>	Im Freiland	Und zwar							Unter hohen begehbaren Schutz- abdeckungen einschl. Gewächshäusern
		Kohlgemüse	Blatt- und Stängelgemüse		Wurzel- und Knollengemüse	Frucht- gemüse	Hülsen- früchte	sonstige Gemüse- arten	
			zusammen	darunter Salate					
	1	2	3	4	5	6	7	8	9
<b>Niedersachsen</b>									
<b>Betriebe</b>									
unter 1	/ E	/ E	/ E	/ E	/ E	/ E	/ E	/ E	/ E
1 - 2	/ E	/ E	/ E	/ E	/ E	/ E	/ E	18 D	/ E
2 - 5	153 C	57 C	107 C	43 C	80 C	58 C	45 C	/ E	50 C
5 - 10	117 C	29 C	76 C	20 D	64 C	34 C	25 D	/ E	20 D
10 - 20	132 C	/ E	67 D	/ E	83 D	/ E	/ E	/ E	/ E
20 - 30	64 B	12 D	25 A	3 D	43 C	10 B	6 B	/ E	4 C
30 - 50	62 B	8 B	29 A	4 C	42 B	6 B	4 C	5 C	/ E
50 und mehr	70 A	19 A	43 A	11 A	35 B	14 A	13 A	14 A	1 A
<b>Insgesamt</b>	<b>774 B</b>	<b>254 C</b>	<b>481 B</b>	<b>173 C</b>	<b>451 B</b>	<b>261 C</b>	<b>178 C</b>	<b>135 C</b>	<b>191 C</b>
<b>Fläche in ha</b>									
unter 1	/ E	/ E	/ E	/ E	/ E	12,5 C	/ E	/ E	/ E
1 - 2	/ E	/ E	/ E	/ E	/ E	23,4 D	/ E	3,3 D	10,5 C
2 - 5	477,8 C	54,5 C	196,8 C	17,0 C	136,9 D	36,9 D	/ E	/ E	31,2 C
5 - 10	815,9 C	/ E	382,9 D	13,4 C	273,1 D	/ E	22,4 C	/ E	23,1 C
10 - 20	1 784,2 C	/ E	652,8 C	/ E	909,6 C	/ E	/ E	/ E	/ E
20 - 30	1 550,6 B	/ E	481,4 A	10,2 C	842,9 C	37,3 B	29,2 A	/ E	1,4 D
30 - 50	2 321,6 B	130,5 A	828,5 B	60,2 C	1 252,8 B	68,3 A	. C	25,7 C	. E
50 und mehr	13 285,6 B	2 343,1 C	6 659,8 B	2 635,6 C	2 835,9 B	155,1 A	. B	465,4 B	. A
<b>Insgesamt</b>	<b>20 416,4 B</b>	<b>2 864,9 C</b>	<b>9 258,2 B</b>	<b>2 781,9 C</b>	<b>6 287,4 A</b>	<b>430,4 B</b>	<b>946,4 B</b>	<b>629,0 B</b>	<b>96,7 C</b>

1) Gegenüber dem Vorjahr wurde die Größenklasse 30 bis 50 ha wieder aufgenommen.

## 8. Betriebe und Anbauflächen von Erdbeeren 2019 nach Größenklassen der Anbaufläche

Anbaufläche von ... bis unter ... ha <sup>1)</sup>	Insgesamt	Flächen im Freiland		Unter hohen begehbaren Schutzabdeckungen einschl. Gewächshäusern
		im Ertrag	nicht im Ertrag	
		1	2	
<b>Niedersachsen</b>				
<b>Betriebe</b>				
unter 1	90 D	83 D	20 D	12 D
1 - 2	/ E	/ E	/ E	3 A
2 - 5	50 C	46 C	23 D	/ E
5 - 10	27 D	23 D	/ E	8 C
10 - 20	34 C	34 C	24 D	18 D
20 - 30	8 A	8 A	5 A	5 A
30 - 50	12 A	12 A	6 A	6 A
50 und mehr	20 A	20 A	13 A	11 A
<b>Insgesamt</b>	<b>274 B</b>	<b>257 B</b>	<b>121 B</b>	<b>70 C</b>
<b>Fläche in ha</b>				
unter 1	27,1 C	20,7 C	3,8 D	/ E
1 - 2	/ E	/ E	/ E	2,5 A
2 - 5	153,5 C	118,2 C	25,7 D	/ E
5 - 10	187,1 D	129,5 D	/ E	16,6 A
10 - 20	451,8 C	356,2 B	80,5 D	15,0 D
20 - 30	199,2 A	170,2 A	18,3 A	10,8 A
30 - 50	459,8 A	397,0 A	42,5 A	20,3 A
50 und mehr	1 732,1 A	1 445,1 A	208,5 A	78,5 A
<b>Insgesamt</b>	<b>3 259,6 A</b>	<b>2 678,0 A</b>	<b>425,7 B</b>	<b>155,9 B</b>

1) Gegenüber dem Vorjahr wurde die Größenklasse 30 bis 50 ha wieder aufgenommen.



9. Ökologische Produktion 2019 in Betrieben, die ihre Flächen mit Gemüse und/oder Erdbeeren vollständig ökologisch bewirtschaften

9.1 Betriebe, Anbauflächen und Erntemengen von Gemüse im Freiland - ohne Erdbeeren - nach Gemüsegruppen 2019  
Niedersachsen

Lfd. Nr.	Gemüsegruppe	Im Freiland		
		Betriebe	Anbaufläche	Erntemenge
		Anzahl	ha	t
		1	2	3
1	Kohlgemüse	124 C	207,9 D	4 418,0 C
2	Blatt- und Stängelgemüse darunter:	147 C	463,8 C	3 813,0 C
3	Spargel (im Ertrag)	/ E	200,5 C	924,4 D
4	Wurzel- und Knollengemüse	153 C	935,8 C	39 431,1 C
5	Fruchtgemüse	130 C	134,4 C	2 473,5 C
6	Hülsenfrüchte	85 D	158,0 C	990,8 B
7	Sonstige Gemüsearten	73 D	165,5 C	5 704,4 D
8	<b>Insgesamt</b>	<b>191 C</b>	<b>2 065,4 B</b>	<b>56 830,9 C</b>

9.2 Betriebe, Anbauflächen sowie Erntemengen von Erdbeeren 2019  
Niedersachsen

Lfd. Nr.	Gegenstand der Nachweisung	Betriebe	Anbaufläche	Erntemenge
		Anzahl	ha	t
		1	2	3
		1	Flächen im Freiland im Ertrag	/ E
2	Flächen im Freiland nicht im Ertrag	/ E	3,5 C	X
3	Flächen unter hohen begehbaren Schutzabdeckungen einschl. Gewächshäuser	/ E	/ E	/ E

Noch: 9. Ökologische Produktion 2019 in Betrieben, die ihre Flächen mit Gemüse und/oder Erdbeeren vollständig ökologisch bewirtschaften

9.3 Betriebe, Anbauflächen, Erträge und Erntemengen von Gemüse im Freiland und unter hohen begehbaren Schutzabdeckungen einschließlich Gewächshäusern nach Gemüsegruppen 2019  
Niedersachsen

Lfd. Nr.	Gemüseart	Betriebe	Anbaufläche	Ertrag	Erntemenge
			ha	dt/ha	t
		1	2	3	4
<b>Im Freiland</b>					
1	<b>Insgesamt<sup>1)</sup></b>	<b>191 C</b>	<b>2 065,4 B</b>	<b>X</b>	<b>56 830,9 C</b>
2	<b>Kohlgemüse zusammen</b>	<b>124 C</b>	<b>207,9 D</b>	<b>X</b>	<b>4 418,0 C</b>
3	Blumenkohl	/ E	23,4 C	146,2 C	341,9 C
4	Brokkoli	87 D	39,9 C	91,3 B	364,6 C
5	Chinakohl	/ E	8,8 D	248,0 D	218,1 D
6	Grünkohl	112 D	22,8 C	113,7 D	259,6 D
7	Kohlrabi	101 D	/ E	/ E	/ E
8	Rosenkohl	/ E	/ E	/ E	/ E
9	Rotkohl	89 D	16,3 D	307,8 D	501,5 D
10	Weißkohl	101 D	/ E	371,1 C	1 875,8 C
11	Wirsing	99 D	10,1 D	215,7 D	216,9 D
12	<b>Blatt- und Stängelgemüse zusammen<sup>1)</sup></b>	<b>147 C</b>	<b>463,8 C</b>	<b>X</b>	<b>3 813,0 C</b>
13	Chicoreewurzeln	/ E	/ E	X	X
14	Eichblattsalat	82 D	13,6 D	170,0 D	231,3 D
15	Eissalat	/ E	/ E	/ E	/ E
16	Endiviansalat	/ E	3,1 D	218,1 D	68,5 D
17	Feldsalat	/ E	/ E	20,9 D	22,9 D
18	Kopfsalat	70 D	/ E	186,6 D	113,2 D
19	Lollosalat	/ E	/ E	/ E	/ E
20	Radicchio	/ E	/ E	/ E	/ E
21	Romanasalat (alle Sorten)	28 C	4,5 B	142,7 B	64,8 B
22	Rucolasalat	/ E	2,0 D	44,1 A	8,8 C
23	Sonstige Salate	/ E	/ E	140,7 C	203,1 C
24	Spinat	52 D	58,6 B	93,6 B	547,8 C
25	Rhabarber	/ E	/ E	138,5 D	/ E
26	Porree (Lauch)	102 D	/ E	/ E	/ E
27	Spargel (im Ertrag)	/ E	200,5 C	46,1 D	924,4 D
28	Spargel (nicht im Ertrag)	/ E	57,4 C	X	X
29	Stauden- /Stangensellerie	/ E	9,8 B	229,4 B	225,5 B
30	<b>Wurzel- und Knollengemüse zusammen</b>	<b>153 C</b>	<b>935,8 C</b>	<b>X</b>	<b>39 431,1 C</b>
31	Knollensellerie	91 D	20,3 C	299,2 C	608,5 C
32	Möhren und Karotten	125 D	515,6 C	483,8 C	24 944,0 D
33	Radies	42 D	18,1 B	94,5 B	170,9 C
34	Rettich (alle Sorten außer Meerrettich)	/ E	7,6 C	123,0 C	94,1 D
35	Rote Rüben (Rote Bete)	128 C	210,3 C	444,2 D	9 340,9 D
36	Bundzwiebeln (Frühlingszwiebeln)	60 D	/ E	/ E	/ E
37	Speisezwiebeln (Trockenzwiebeln einschl. Schalotten)	98 D	158,7 B	266,5 B	4 227,8 B
38	<b>Fruchtgemüse zusammen</b>	<b>130 C</b>	<b>134,4 C</b>	<b>X</b>	<b>2 473,5 C</b>
39	Einlegegurken	/ E	/ E	/ E	/ E
40	Salatgurken	/ E	/ E	/ E	/ E
41	Speisekürbisse (z. B. Hokkaido, Butternuss, Riesen Kürbis)	126 C	93,9 C	168,0 C	1 576,4 C
42	Zucchini	105 D	25,8 A	292,8 A	755,9 B
43	Zuckermais	73 D	13,4 C	89,5 C	120,3 C
44	<b>Hülsenfrüchte zusammen</b>	<b>85 D</b>	<b>158,0 C</b>	<b>X</b>	<b>990,8 B</b>
45	Buschbohnen	73 C	115,4 C	79,4 B	916,6 B
46	Stangenbohnen	/ E	/ E	/ E	/ E
47	Dicke Bohnen	/ E	/ E	/ E	/ E
48	Frischerbsen zum Drusch (ohne Hülsen)	/ E	40,3 D	13,9 B	56,2 C
49	Frischerbsen zum Pflücken (ohne Hülsen)	/ E	/ E	55,4 D	7,7 D
50	<b>Sonstige Gemüsearten</b>	<b>73 D</b>	<b>165,5 C</b>	<b>X</b>	<b>5 704,4 D</b>
<b>Unter hohen begehbaren Schutzabdeckungen einschl. Gewächshäusern</b>					
51	<b>Insgesamt</b>	<b>106 D</b>	<b>25,8 D</b>	<b>X</b>	<b>/ E</b>
52	Feldsalat	71 D	5,8 C	77,7 C	44,7 C
53	Kopfsalat	/ E	/ E	/ E	/ E
54	Sonstige Salate	/ E	/ E	220,9 D	46,9 D
55	Paprika	77 D	/ E	/ E	/ E
56	Radies	/ E	/ E	150,0 D	9,0 D
57	Salatgurken	96 D	/ E	/ E	/ E
58	Tomaten	102 D	7,7 C	1 383,7 D	1 064,3 D
59	Sonstige Gemüsearten	/ E	/ E	X	134,8 D

1) Erntemengen ohne Chicoree und Spargel (nicht im Ertrag).

10. Betriebe mit Speisepilzanbau 2019 nach Erntefläche, Hektarertrag, Erntemenge, Speisepilzart und Art der Bewirtschaftung in Niedersachsen

Lfd. Nr.	Gegenstand der Nachweisung	Insgesamt			
		Betriebe	Erntefläche	Ertrag je Hektar	Erntemenge
		Anzahl	in 1 000 m <sup>2</sup>	dt	
		1	2	3	4
1	<b>Insgesamt</b>	9	1 689	X	308 316
	und zwar				
2	Champignons	8	1 665	1 825,2	303 813
3	Austernseitlinge	-	-	-	-
4	Shiitake	1	.	.	.
5	Sonstige Spezialpilzkulturen	1	.	X	.
	darunter in Betrieben mit ökologischer Erzeugung				
6	<b>zusammen</b>	5	1 085	X	179 077
7	mit vollständig ökologischer Erzeugung	4	188	X	35 763
8	mit teilweise ökologischer Erzeugung <sup>1)</sup>	1	.	X	.

1) Hier wird nur die Anzahl der Betriebe mit teilweise ökologischer Erzeugung nachgewiesen;  
Angaben zu Fläche und Erntemenge beziehen sich auf die gesamte Fläche (konventionell und ökologisch).

## 11. Betriebe mit Speisepilzanbau 2019 nach Produktionsfläche, Erntefläche, Art der Bewirtschaftung, Hektarertrag und Erntemenge in Niedersachsen

### 11.1 Betriebe und Produktionsfläche

Lfd. Nr.	Speisepilzart	Insgesamt		Davon in Betrieben					
				mit ausschließlich konventioneller Erzeugung		mit vollständig ökologischer Erzeugung		mit teilweise ökologischer Erzeugung <sup>1)</sup>	
		Betriebe	Produktionsfläche	Betriebe	Produktionsfläche	Betriebe	Produktionsfläche	Betriebe	Produktionsfläche
		Anzahl	in 1 000 m <sup>2</sup>	Anzahl	in 1 000 m <sup>2</sup>	Anzahl	in 1 000 m <sup>2</sup>	Anzahl	in 1 000 m <sup>2</sup>
		1	2	3	4	5	6	7	8
1	Insgesamt und zwar	9	153	4	69	4	.	1	.
2	Champignons	8	.	4	69	3	.	1	.
3	Andere Speisepilze	1	.	-	-	1	.	-	-

### 11.2 Betriebe und Erntefläche

Lfd. Nr.	Speisepilzart	Insgesamt		Davon in Betrieben					
				mit ausschließlich konventioneller Erzeugung		mit vollständig ökologischer Erzeugung		mit teilweise ökologischer Erzeugung <sup>1)</sup>	
		Betriebe	Erntefläche	Betriebe	Erntefläche	Betriebe	Erntefläche	Betriebe	Erntefläche
		Anzahl	in 1 000 m <sup>2</sup>	Anzahl	in 1 000 m <sup>2</sup>	Anzahl	in 1 000 m <sup>2</sup>	Anzahl	in 1 000 m <sup>2</sup>
		1	2	3	4	5	6	7	8
1	Insgesamt und zwar	9	1 689	4	605	4	.	1	.
2	Champignons	8	1 665	4	605	3	.	1	.
3	Austernseitlinge	-	-	-	-	-	-	-	-
4	Shiitake	1	.	-	-	1	.	-	-
5	Sonstige Spezialpilzkulturen	1	.	-	-	1	.	-	-

### 11.3 Hektarertrag und Erntemenge

Lfd. Nr.	Speisepilzart	Insgesamt		Davon in Betrieben					
				mit ausschließlich konventioneller Erzeugung		mit vollständig ökologischer Erzeugung		mit teilweise ökologischer Erzeugung <sup>1)</sup>	
		Ertrag je ha	Erntemenge	Ertrag je ha	Erntemenge	Ertrag je ha	Erntemenge	Ertrag je ha <sup>2)</sup>	Erntemenge <sup>3)</sup>
		dt							
		1	2	3	4	5	6	7	8
1	Insgesamt und zwar	X	308 316	X	129 239	X	.	X	.
2	Champignons	.	303 813	2 137,5	129 239	.	.	.	.
3	Austernseitlinge	-	-	-	-	-	-	-	-
4	Shiitake	.	.	-	-	.	.	-	-
5	Sonstige Spezialpilzkulturen	X	.	X	-	X	.	X	-

1) Gesamte Produktions- bzw. Erntefläche (konventionell und ökologisch).

2) Durchschnittsertrag in Betrieben mit teilweise ökologischer Erzeugung.

3) Gesamte Erntemenge (konventionell und ökologisch).

**Gemüseerhebung 2019 (S)**

**GES**

einschließlich Erdbeeren

Landesamt für Statistik  
Niedersachsen (LSN)  
Dezernat 42 - Landwirtschaft  
Göttinger Chaussee 76  
30453 Hannover

Sie erreichen uns über

Telefon: 0511 - 98 98 - Durchwahl  
Frau Hartmann-Schnitger - 2451  
Frau Dörge - 1064

Telefax: 0511 - 120 - 99 27 61 7

E-Mail: [Dezernat42@statistik.niedersachsen.de](mailto:Dezernat42@statistik.niedersachsen.de)

**Vielen Dank für Ihre Mitarbeit.**

Bitte beachten Sie bei der Beantwortung der Fragen die Erläuterungen zu **1** bis **8** auf Seite 6 in dieser Unterlage.

Landesamt für Statistik Niedersachsen • Postfach 91 07 64 • 30427 Hannover

Ansprechpartner/-in für Rückfragen  
(freiwillige Angabe)

Name:

Telefon oder E-Mail:

Kennnummer:  
(bei Rückfragen bitte angeben)

Im Rahmen der Gemüseerhebung 2019 werden ausgewählte Betriebe in Deutschland befragt, die Gemüse, Erdbeeren oder deren Jungpflanzen erzeugen und über mindestens eine der folgenden Flächen verfügen:

- 0,5 ha Fläche für den Anbau von Gemüse (ohne Speisekräuter) und/oder Erdbeeren einschließlich deren jeweilige Jungpflanzen im Freiland
- 0,1 ha Fläche für den Anbau von Gemüse (ohne Speisekräuter) und/oder Erdbeeren einschließlich deren jeweilige Jungpflanzen unter hohen begehbaren Schutzabdeckungen (einschließlich Gewächshäusern)

Wenn **mindestens eines der genannten Kriterien** auf Ihren Betrieb zutrifft, lesen Sie bitte die nachfolgenden Hinweise zum Ausfüllen des Fragebogens und beginnen Sie anschließend mit dem Ausfüllen. Senden Sie den Fragebogen auch dann an den Absender zurück, wenn Ihr Betrieb die genannten Kriterien nicht erfüllt. Tragen Sie den Grund im Feld Bemerkungen auf Seite 2 ein.

**Nicht zur Gemüsefläche gehören:**

Flächen für die Gemüsesamengewinnung, für Kartoffeln, Speiseerbsen und -bohnen zum Ausreifen, Zierkürbisse, Speisekräuter (z. B. Petersilie, Schnittlauch), Speisepilze, Haus- und Nutzgärten.

**Bitte gehen Sie beim Ausfüllen des Fragebogens wie folgt vor:**

Beantworten Sie die Fragen, indem Sie ...

... die zutreffenden Antworten ankreuzen .....



... die zutreffenden Flächen  
in ha, a und m<sup>2</sup> rechtsbündig eintragen, z. B. ....

ha	a	m <sup>2</sup>
----	---	----------------

2	1	7	6	2	4
---	---	---	---	---	---

... die zutreffenden Erntemengen  
in t und kg rechtsbündig eintragen, z. B. ....

t	kg
---	----

4	9	5	3	7	0
---	---	---	---	---	---

... eine Klartextangabe eintragen, z. B. ....

<b>Knollenfenchel</b>
-----------------------

Falls Sie eine Antwort korrigieren müssen, nehmen Sie die Korrektur deutlich sichtbar vor, z. B. ....



Erläuterungen zu einzelnen Fragen entnehmen Sie der Seite 6 der Unterlage. Diese sind im Text mit einem Verweis (z. B. **1**) gekennzeichnet.

Bitte aktualisieren Sie Ihre Anschrift, falls erforderlich.

Name und Anschrift

Bitte zurücksenden an

Landesamt für Statistik  
Niedersachsen (LSN)  
Dezernat 42 - Landwirtschaft  
Postfach 91 07 64  
30427 Hannover

Bemerkungen

Zur Vermeidung von Rückfragen unsererseits können Sie hier auf besondere Ereignisse und Umstände hinweisen, die Einfluss auf Ihre Angaben haben.

### Abschnitt 1: Ökologische Produktion von Gemüse und/oder Erdbeeren 2019

Unterliegt die Bewirtschaftung der Flächen mit Gemüse und/oder Erdbeeren in Ihrem Betrieb dem Kontrollverfahren zum ökologischen Landbau nach der Verordnung (EG) Nr. 834/2007?	Code 1700	ja, vollständig .....	<input type="checkbox"/>	1
		ja, teilweise .....	<input type="checkbox"/>	2
		nein .....	<input type="checkbox"/>	3

### Abschnitt 2: Anbauflächen und Erntemengen für Erdbeeren 2019

Erdbeeren	Code	Anbaufläche <b>1</b>			Code	Erntemenge (Feldabfuhr) <b>2</b>	
		ha	a	m <sup>2</sup>		t	kg
Erdbeeren im Freiland (im Ertrag) .....	1250	_____	_____	_____	4253	_____	_____
Erdbeeren im Freiland (nicht im Ertrag) ..... <b>3</b>	1251	_____	_____	_____			
Erdbeeren unter hohen begehbaren Schutzabdeckungen (einschließlich Gewächshäusern) ..... <b>4</b>	1252	_____	_____	_____	4254	_____	_____

### Abschnitt 3: Grundflächen für Jungpflanzen 2019

Jungpflanzen	Code	Grundfläche <b>5</b>		
		ha	a	m <sup>2</sup>
Jungpflanzenanzucht von Gemüse und Erdbeeren im Freiland ..... <b>6</b>	1262	_____	_____	_____
Jungpflanzenanzucht von Gemüse und Erdbeeren unter hohen begehbaren Schutzabdeckungen (einschließlich Gewächshäusern) ..... <b>4 6</b>	1111	_____	_____	_____

**Abschnitt 4: Anbauflächen und Erntemengen für Gemüse im Freiland 2019**  
(einschließlich Flachfolien- oder Vlieseindeckung, unter Berücksichtigung der Mehrfachnutzung)

Gemüseart	Code	Anbaufläche <b>1</b>			Code	Erntemenge (Feldabfuhr) <b>2</b>		
		ha	a	m <sup>2</sup>		t	kg	
Kohlgemüse	Blumenkohl .....	<b>7</b> 1030	_____	_____	_____	4150	_____	_____
	Brokkoli .....	<b>7</b> 1031	_____	_____	_____	4151	_____	_____
	Chinakohl .....	1032	_____	_____	_____	4152	_____	_____
	Grünkohl .....	1033	_____	_____	_____	4153	_____	_____
	Kohlrabi .....	<b>7</b> 1034	_____	_____	_____	4154	_____	_____
	Rosenkohl .....	1035	_____	_____	_____	4155	_____	_____
	Rotkohl .....	<b>7</b> 1036	_____	_____	_____	4156	_____	_____
	Weißkohl .....	<b>7</b> 1037	_____	_____	_____	4157	_____	_____
	Wirsing .....	<b>7</b> 1038	_____	_____	_____	4158	_____	_____
Blatt- und Stängelgemüse	Chicoréewurzeln .....	1040	_____	_____	_____			
	Eichblattsalat .....	<b>7</b> 1041	_____	_____	_____	4161	_____	_____
	Eissalat .....	<b>7</b> 1042	_____	_____	_____	4162	_____	_____
	Endiviensalat .....	<b>7</b> 1043	_____	_____	_____	4163	_____	_____
	Feldsalat .....	1044	_____	_____	_____	4164	_____	_____
	Kopfsalat .....	<b>7</b> 1045	_____	_____	_____	4165	_____	_____
	Lollo Salat .....	<b>7</b> 1046	_____	_____	_____	4166	_____	_____
	Radicchio .....	<b>7</b> 1047	_____	_____	_____	4167	_____	_____
	Romanasalat (alle Sorten) .....	<b>7</b> 1048	_____	_____	_____	4168	_____	_____
	Rucolasalat .....	<b>7</b> 1049	_____	_____	_____	4169	_____	_____
	Sonstige Salate .....	1050	_____	_____	_____	4170	_____	_____
	Spinat .....	1051	_____	_____	_____	4171	_____	_____
	Rhabarber .....	1052	_____	_____	_____	4172	_____	_____
	Porree (Lauch) .....	<b>7</b> 1053	_____	_____	_____	4173	_____	_____
	Spargel (im Ertrag) .....	1054	_____	_____	_____	4174	_____	_____
	Spargel (nicht im Ertrag) .....	<b>3</b> 1055	_____	_____	_____			
	Stauden-/Stängelsellerie .....	<b>7</b> 1056	_____	_____	_____	4176	_____	_____

noch Abschnitt 4: Anbauflächen und Erntemengen für Gemüse im Freiland 2019  
(einschließlich Flachfolien- oder Vlieseindeckung, unter Berücksichtigung der Mehrfachnutzung)

Gemüseart	Code	Anbaufläche <b>1</b>			Code	Erntemenge (Feldabfuhr) <b>2</b>		
		ha	a	m <sup>2</sup>		t	kg	
Wurzel- und Knollengemüse	Knollensellerie ..... <b>7</b>	1060	_____	_____	_____	4180	_____	_____
	Möhren und Karotten ..... 1061	1061	_____	_____	_____	4181	_____	_____
	Radies ..... <b>7</b>	1062	_____	_____	_____	4182	_____	_____
	Rettich (alle Sorten außer Meerrettich) ..... <b>7</b>	1063	_____	_____	_____	4183	_____	_____
	Rote Rüben (Rote Bete) ..... 1064	1064	_____	_____	_____	4184	_____	_____
	Bundzwiebeln (Frühlingszwiebeln) ..... <b>7</b>	1065	_____	_____	_____	4185	_____	_____
Speisezwiebeln (Trockenzwiebeln einschließlich Schalotten) ..... 1066	1066	_____	_____	_____	4186	_____	_____	
Fruchtgemüse	Einlegegurken ..... 1070	1070	_____	_____	_____	4190	_____	_____
	Salatgurken ..... <b>7</b>	1071	_____	_____	_____	4191	_____	_____
	Speisekürbisse (z. B. Hokkaido, Butternuss, Riesenkürbis) ..... <b>7</b>	1072	_____	_____	_____	4192	_____	_____
	Zucchini ..... 1073	1073	_____	_____	_____	4193	_____	_____
	Zuckermais ..... <b>7</b>	1074	_____	_____	_____	4194	_____	_____
Hülsenfrüchte	Buschbohnen ..... 1080	1080	_____	_____	_____	4200	_____	_____
	Stangenbohnen ..... 1081	1081	_____	_____	_____	4201	_____	_____
	Dicke Bohnen ..... 1082	1082	_____	_____	_____	4202	_____	_____
	Frischerbsen zum Drusch (ohne Hülsen) ..... 1083	1083	_____	_____	_____	4203	_____	_____
	Frischerbsen zum Pflücken (mit Hülsen) ..... 1084	1084	_____	_____	_____	4204	_____	_____
Sonstige Gemüsearten	Sonstige Gemüsearten <b>8</b> <i>Bitte die sonstigen Gemüsearten mit den größten Erntemengen auflisten.</i>		_____	_____	_____		_____	_____
	_____		_____	_____	_____		_____	_____
	1089 _____	1090	_____	_____	_____	4210	_____	_____
	_____		_____	_____	_____		_____	_____
Sonstige zuvor nicht aufgeführte Gemüsearten ..... 1094	1094	_____	_____	_____	4214	_____	_____	
<b>Gemüseanbau im Freiland insgesamt</b> .....	1100	_____	_____	_____				



**Abschnitt 5: Anbauflächen und Erntemengen für Gemüse unter hohen begehbaren Schutzabdeckungen (einschließlich Gewächshäusern) 2019**

Gemüseart	Code	Anbaufläche <b>1 4</b>			Code	Erntemenge (Feldabfuhr) <b>2</b>	
		ha	a	m <sup>2</sup>		t	kg
Feldsalat .....	1120	_____	_____	_____	4220	_____	_____
Kopfsalat .....	1121	_____	_____	_____	4221	_____	_____
Sonstige Salate .....	1122	_____	_____	_____	4222	_____	_____
Paprika .....	1123	_____	_____	_____	4223	_____	_____
Radies .....	1124	_____	_____	_____	4224	_____	_____
Salatgurken .....	1125	_____	_____	_____	4225	_____	_____
Tomaten .....	1126	_____	_____	_____	4226	_____	_____
<b>Sonstige Gemüsearten <b>8</b></b>							
<i>Bitte die sonstigen Gemüsearten mit den größten Erntemengen aufführen.</i>							
_____		_____	_____	_____		_____	_____
1129 _____	1130	_____	_____	_____	4230	_____	_____
_____		_____	_____	_____		_____	_____
_____		_____	_____	_____		_____	_____
Sonstige zuvor nicht aufgeführte Gemüsearten .....	1134	_____	_____	_____	4234	_____	_____
<b>Gemüseanbau unter hohen begehbaren Schutzabdeckungen (einschließlich Gewächshäusern) insgesamt .....</b>							
	1140	_____	_____	_____		_____	_____

Bemerkungen über besondere Ereignisse, die auf die Ernte(menge) Einfluss hatten:

(z.B. ungünstige Witterung, Hagel oder Schädlingsbefall)

## Erläuterungen zum Fragebogen

**1** Anzugeben sind grundsätzlich alle **Anbauflächen**, die der Erzeugung von Gemüse und Erdbeeren dienen und im laufenden Kalenderjahr abgeerntet werden (einschließlich Spargel und/oder Erdbeeren nicht im Ertrag). Flächen mit einjährigen Kulturen, die erst im Folgejahr (2020) abgeerntet werden, sind nicht einzubeziehen. Dabei ist auch die Mehrfachnutzung der Grundfläche im Laufe des Jahres durch Vor-, Zwischen- und Nachkulturen einzubeziehen, d. h. jegliche Erzeugung von Gemüse oder Erdbeeren auf der gleichen Grundfläche ist bei den jeweiligen Kulturen als Anbaufläche einzutragen. Dies gilt unabhängig davon, mit welchem Entwicklungsstand die Erzeugnisse im Jahr 2019 geerntet oder vermarktet werden.

### Beispiel:

Eine Freilandfläche mit 50 Ar wird zuerst mit Frischerbsen bestellt und nach deren Aberntung mit Rosenkohl. Bei jeder dieser Gemüsearten ist eine Fläche von 50 Ar anzugeben.

Auch die im **Wechsel mit landwirtschaftlichen Feldfrüchten** (Wintergetreide, Frühkartoffeln usw.) für Gemüse und Erdbeeren genutzten Flächen sind anzugeben. Bei allen Kulturen ist, auch wenn nicht besonders darauf hingewiesen wird, der für 2019 noch beabsichtigte Anbau anzugeben. Wachsen mehrere gleichzeitig reifende Gemüsearten auf derselben Fläche, so ist diese wie folgt auf die einzelnen Gemüsearten aufzuteilen.

### Beispiel:

In einem Gewächshaus mit 90 m<sup>2</sup> nutzbarer Fläche werden in normalen Abständen Tomaten angebaut. Zwischen den Reihen werden noch Radies gesät. Da die Tomaten die Hauptnutzung darstellen, ist bei dieser Kultur die gesamte Fläche von 90 m<sup>2</sup> anzugeben. Bei der Position Radies ist nur die Teilfläche einzusetzen, die mit einem Drittel (30 m<sup>2</sup>) angenommen werden kann.

**2** Anzugeben ist die marktfähige Ware (Feldabfuhr), unabhängig davon, ob die Ernte tatsächlich auf den Markt gelangt oder nicht. Der Eigenverbrauch und Verluste, die erst nach der Ernte auftreten, sind somit einzubeziehen. Dagegen ist der Teil der Ernte, der eventuell auf dem Feld verbleibt sowie Verluste, die bei der Ernte auftreten, nicht hinzuzurechnen.

**3** Neuanpflanzungen von Spargel oder Erdbeeren, die auf der endgültigen Anbaufläche wachsen und im Berichtszeitraum noch nicht beerntet werden, sind als „nicht im Ertrag“ anzugeben.

**4** Zu den Grund- und Anbauflächen unter hohen begehbaren Schutzabdeckungen zählen sämtliche Flächen, die für die ganze oder den überwiegenden Teil der Anbauzeit (mehr als 75 % der aktiven Wachstumszeit) in Gewächshäusern oder anderen hohen begehbaren Schutzeinrichtungen stehen. Flächen unter Schutz- und Schattennetzen zählen nicht zu den Anlagen unter hohen begehbaren Schutzabdeckungen. Anzugeben sind die o. g. Flächen, die in 2019 überwiegend für den Gemüseanbau genutzt werden (Abschnitt 6 und 7), die Grundflächen für Jungpflanzen (Abschnitt 3; Code 1111) und die Anbauflächen für Erdbeeren (Abschnitt 2; Code 1252).

**5** Die Grundfläche beschreibt die Fläche eines landwirtschaftlichen Betriebes, die für den Anbau von Kulturen genutzt wird. Zu den Grundflächen beim Gemüse zählen somit sämtliche Gemüsekulturen (einschließlich Frühbeet-

flächen) ohne Hofraum, Dauerwege und andere nicht mit Gemüse genutzte Flächen. Die Grundfläche berücksichtigt nicht die mögliche Mehrfachnutzung der zugrundeliegenden Fläche (im Gegensatz zur Anbaufläche, siehe Erläuterung **1**).

### Beispiel:

Ein Betrieb verfügt über eine Grundfläche für Gemüse von 100 Ar. Diese wird im Laufe des Jahres zweimal genutzt, z. B. für Frischerbsen nach Radies. Die gesamte Anbaufläche ist somit größer als die Grundfläche, und beträgt dann 200 Ar, je 100 Ar für Radies bzw. Frischerbsen.

**6** Bei der Anzucht von Jungpflanzen sind solche Pflanzen zu berücksichtigen, die als Setzlinge, Stecklinge oder Sämlinge für die Weiterkultur (Eigennutzung, Verkauf) angezogen werden. Diese stehen nicht auf der endgültigen Anbaufläche, sondern es erfolgt ein späterer Standortwechsel.

**7** Die nachfolgende Tabelle mit den Rohertträgen dient dazu, die Berechnung der Erntemenge von Stück- bzw. Bundware zu erleichtern. Es handelt sich dabei um bundesweite Ertragsspannen für den konventionellen Anbau.

Gemüsearten im Freiland	Rohertträge in dt/ha pro Anbausatz	
	von	bis
Blumenkohl .....	250	450
Brokkoli .....	150	300
Kohlrabi .....	300	550
Rotkohl .....	350	850
Weißkohl .....	400	1 000
Wirsing .....	200	500
Eichblattsalat .....	200	400
Eissalat .....	300	600
Endiviensalat .....	350	700
Kopfsalat .....	300	500
Lollosalat .....	200	400
Radicchio .....	200	450
Romanasalat .....	200	450
Rucolasalat .....	80	300
Porree (Lauch) .....	300	550
Stauden-/Stangensellerie .....	400	600
Knollensellerie .....	350	650
Radies (Bund) .....	100	300
Rettich .....	200	600
Bundzwiebeln (Frühlingszwiebeln)	250	700
Salatgurken .....	200	700
Speisekürbisse .....	200	400
Zuckermais .....	100	250

### Sonstige Gemüsearten im Freiland

Auberginen .....	120	240
Knollenfenchel .....	250	550
Melonen (Zucker- bzw. Wasser-) ....	100	500

**8** Um die aktuelle Anbauentwicklung zu erfassen, sollten weitere wichtige Gemüsearten benannt werden. Dazu zählen z. B. auch Melonen.

## Gemüseerhebung 2019 (S)

einschließlich Erdbeeren

Unterrichtung nach § 17 Bundesstatistikgesetz (BStatG)<sup>1</sup> und nach der Datenschutz-Grundverordnung (EU) 2016/679 (DS-GVO)<sup>2</sup>

### Zweck, Art und Umfang der Erhebung

Die Gemüseerhebung findet im Jahr 2019 als Stichprobe bei höchstens 6 000 Betrieben statt. Ziel der Gemüseerhebung ist es, die Anbauflächen und die Erntemengen der einzelnen Gemüsearten sowie die Grundflächen der Jungpflanzen zu ermitteln. Mit der Gemüseerhebung werden zugleich die statistischen Anforderungen der Europäischen Union zur pflanzlichen Erzeugung abgedeckt.

Für die Erhebung der Grundflächen ist der Berichtszeitpunkt der Tag der ersten Aufforderung zur Auskunftserteilung. Der Berichtszeitraum für die übrigen Erhebungsmerkmale ist das laufende Kalenderjahr.

### Rechtsgrundlagen, Auskunftspflicht

Rechtsgrundlage ist das Agrarstatistikgesetz (AgrStatG) in Verbindung mit dem BStatG.

Erhoben werden die Angaben zu § 11c Absatz 1 Nummer 1 und 3 AgrStatG.

Die Auskunftspflicht ergibt sich aus § 93 Absatz 1 Satz 1 AgrStatG in Verbindung mit § 15 BStatG. Nach § 93 Absatz 2 Nummer 1 AgrStatG sind die Inhaber/Inhaberinnen oder Leiter/Leiterinnen von landwirtschaftlichen Betrieben auskunftspflichtig.

Nach § 11a Absatz 2 BStatG sind alle Betriebe verpflichtet, ihre Meldungen auf elektronischem Weg an die statistischen Ämter zu übermitteln. Hierzu sind die von den statistischen Ämtern zur Verfügung gestellten Online-Verfahren zu nutzen. Im begründeten Einzelfall kann eine zeitlich befristete Ausnahme von der Online-Meldung vereinbart werden. Dies ist auf formlosen Antrag möglich. Die Pflicht, die erforderlichen Auskünfte zu erteilen, bleibt jedoch weiterhin bestehen.

Erteilen Auskunftspflichtige keine, keine vollständige, keine richtige oder nicht rechtzeitig Auskunft, können sie zur Erteilung der Auskunft mit einem Zwangsgeld angehalten werden.

Nach § 23 BStatG handelt insoweit ordnungswidrig, wer

- vorsätzlich oder fahrlässig entgegen § 15 Absatz 1 Satz 2, Absatz 2 und 5 Satz 1 BStatG eine Auskunft nicht, nicht rechtzeitig, nicht vollständig oder nicht wahrheitsgemäß erteilt,
- entgegen § 15 Absatz 3 BStatG eine Antwort nicht in der vorgeschriebenen Form erteilt oder
- entgegen § 11a Absatz 2 Satz 1 BStatG ein dort genanntes Verfahren nicht nutzt.

Die Ordnungswidrigkeit kann mit einer Geldbuße bis zu fünftausend Euro geahndet werden.

Nach § 15 Absatz 7 BStatG haben Widerspruch und Anfechtungsklage gegen die Aufforderung zur Auskunftserteilung keine aufschiebende Wirkung.

Soweit die Erteilung der Auskunft zur Erhebung freiwillig ist, kann die Einwilligung in die Verarbeitung der freiwillig bereit gestellten Angaben jederzeit widerrufen werden. Der Widerruf wirkt erst für die Zukunft. Verarbeitungen, die vor dem Widerruf erfolgt sind, sind davon nicht betroffen.

<sup>1</sup> Den Wortlaut der nationalen Rechtsvorschriften in der jeweils geltenden Fassung finden Sie unter <https://www.gesetze-im-internet.de/>.

<sup>2</sup> Die Rechtsakte der EU in der jeweils geltenden Fassung und in deutscher Sprache finden Sie auf der Internetseite des Amtes für Veröffentlichungen der Europäischen Union unter <https://eur-lex.europa.eu/>.

## **Geheimhaltung**

Die erhobenen Einzelangaben werden nach § 16 BStatG grundsätzlich geheim gehalten. Nur in ausdrücklich gesetzlich geregelten Ausnahmefällen oder wenn die Auskunftgebenden eingewilligt haben, dürfen Einzelangaben übermittelt werden.

Eine Übermittlung von Einzelangaben ist grundsätzlich zulässig an:

- öffentliche Stellen und Institutionen innerhalb des statistischen Verbunds, die mit der Durchführung einer Bundes- oder europäischen Statistik betraut sind (z. B. die Statistischen Ämter der Länder, die Deutsche Bundesbank, das Statistische Amt der Europäischen Union [Eurostat]),
- Dienstleister, zu denen ein Auftragsverhältnis besteht (z. B. ITZBund, Rechenzentren der Länder).

Nach § 98 Absatz 1 AgrStatG in Verbindung mit § 16 Absatz 4 BStatG dürfen an die zuständigen obersten Bundes- und Landesbehörden für die Verwendung gegenüber den gesetzgebenden Körperschaften und für Zwecke der Planung, jedoch nicht für die Regelung von Einzelfällen, vom Statistischen Bundesamt und den statistischen Ämtern der Länder Tabellen mit statistischen Ergebnissen übermittelt werden, auch soweit Tabellenfelder nur einen einzigen Fall ausweisen.

Nach § 16 Absatz 6 BStatG ist es zulässig, den Hochschulen oder sonstigen Einrichtungen mit der Aufgabe unabhängiger wissenschaftlicher Forschung für die Durchführung wissenschaftlicher Vorhaben

1. Einzelangaben zu übermitteln, wenn die Einzelangaben so anonymisiert sind, dass sie nur mit einem unverhältnismäßig großen Aufwand an Zeit, Kosten und Arbeitskraft den Befragten oder Betroffenen zugeordnet werden können (faktisch anonymisierte Einzelangaben),
2. innerhalb speziell abgesicherter Bereiche des Statistischen Bundesamtes und der statistischen Ämter der Länder Zugang zu Einzelangaben ohne Name und Anschrift (formal anonymisierte Einzelangaben) zu gewähren, wenn wirksame Vorkehrungen zur Wahrung der Geheimhaltung getroffen werden.

Die Pflicht zur Geheimhaltung besteht auch für Personen, die Einzelangaben erhalten.

## **Hilfsmerkmale, laufende Nummern/Ordnungsnummern, Löschung, Betriebsregister**

Name (ggf. Firma, Instituts- oder Behördenname) und Anschrift des Betriebes sowie Namen und Rufnummern oder Adressen für elektronische Post der für Rückfragen zur Verfügung stehenden Personen sind Hilfsmerkmale, die lediglich der technischen Durchführung der Erhebung dienen. In den Datensätzen mit den Angaben zu den Erhebungsmerkmalen werden diese Hilfsmerkmale nach Abschluss der Überprüfung der Erhebungs- und Hilfsmerkmale auf ihre Schlüssigkeit und Vollständigkeit gelöscht. Angaben zu den Erhebungsmerkmalen werden solange verarbeitet und gespeichert, wie dies für die Erfüllung der gesetzlichen Verpflichtungen erforderlich ist.

Nach § 97 Absatz 3 AgrStatG wird für jede Erhebungseinheit eine systemfreie und landesspezifische Kennnummer vergeben, die von den statistischen Ämtern der Länder in das nach § 97 Absatz 1 AgrStatG zu führende landwirtschaftliche Betriebsregister übernommen wird. Die verwendete Kennnummer dient der Unterscheidung der in die Erhebung einbezogenen landwirtschaftlichen Betriebe.

Neben der vergebenen Kennnummer werden in das Betriebsregister nach § 97 Absatz 2 AgrStatG folgende Hilfs- und Erhebungsmerkmale aufgenommen

- die Namen und die Anschriften der Inhaberinnen/Inhaber oder Leiterinnen/Leiter der landwirtschaftlichen Betriebe,
- die Namen, die Rufnummern und die Adressen für elektronische Post der Personen, die für Rückfragen zur Verfügung stehen,
- die Anschrift des Betriebssitzes und die Bezeichnung für regionale Zuordnungen,
- die Art des Betriebes,
- die Größe der Flächen, die zur Bestimmung des Berichtskreises und der Schichtzugehörigkeit in der Stichprobe notwendig sind,
- die Art der Bewirtschaftung,
- die Beteiligung an agrarstatistischen Erhebungen und
- der Tag der Aufnahme in das Betriebsregister.

Nach §97 Absatz 4 AgrStatG werden die im Betriebsregister gespeicherten Merkmale gelöscht, wenn sie für die Vorbereitung, Durchführung und Aufbereitung der Agrarstatistiken nicht mehr benötigt werden. Bei Betrieben, die über einen Zeitraum von sieben Jahren nicht mehr zu Erhebungen herangezogen wurden, werden sie spätestens nach Ablauf von sieben Jahren gelöscht. Eine Löschung der Kennnummer im Einzeldatensatz erfolgt nicht.

### **Rechte der Betroffenen, Kontaktdaten der Datenschutzbeauftragten, Recht auf Beschwerde**

Die Auskunftgebenden, deren personenbezogene Angaben verarbeitet werden, können

- eine Auskunft nach Artikel 15 DS-GVO,
- die Berichtigung nach Artikel 16 DS-GVO,
- die Löschung nach Artikel 17 DS-GVO sowie
- die Einschränkung der Verarbeitung nach Artikel 18 DS-GVO

der jeweils sie betreffenden personenbezogenen Angaben beantragen oder der Verarbeitung ihrer personenbezogenen Angaben nach Artikel 21 DS-GVO widersprechen.

Sollte von den oben genannten Rechten Gebrauch gemacht werden, prüft die zuständige öffentliche Stelle, ob die gesetzlichen Voraussetzungen hierfür erfüllt sind. Die antragstellende Person wird gegebenenfalls aufgefordert, ihre Identität nachzuweisen, bevor weitere Maßnahmen ergriffen werden.

Fragen und Beschwerden über die Einhaltung datenschutzrechtlicher Bestimmungen können jederzeit an die behördlichen Datenschutzbeauftragten der Statistischen Ämter des Bundes und der Länder oder an die jeweils zuständigen Datenschutzaufsichtsbehörden gerichtet werden. Deren Kontaktdaten finden Sie unter

<https://www.statistikportal.de/de/datenschutz>.

# Erhebung über die Erzeugung von Speisepilzen 2019

# PZE

Rücksendung bitte bis

Landesamt für Statistik  
Niedersachsen (LSN)  
Dezernat 42 - Landwirtschaft  
Göttinger Chaussee 76  
30453 Hannover

Landesamt für Statistik Niedersachsen • Postfach 91 07 64 • 30427 Hannover

Ansprechpartner/-in für Rückfragen  
(freiwillige Angabe)

Name:

Telefon oder E-Mail:

Sie erreichen uns über  
Telefon: 0511 - 98 98 - Durchwahl  
Herr Schlossarek  
Frau Hartmann-Schnitger  
Telefax: 0511 - 120 - 99 27 61 7  
E-Mail: [Dezernat42@statistik.niedersachsen.de](mailto:Dezernat42@statistik.niedersachsen.de)

**Vielen Dank für Ihre Mitarbeit.**

Kennnummer  
(bei Rückfragen bitte angeben)

Falls Anschrift oder Firmierung nicht mehr zutreffen, bitte auf Seite 2 korrigieren.

Im Rahmen der Erhebung über die Erzeugung von Speisepilzen 2019 werden alle Betriebe Deutschlands mit einer

**Produktionsfläche für Speisepilze von mindestens 1000 m<sup>2</sup>**

befragt.

Dabei sind Produktionsflächen aller Art für die Erzeugung von Speisepilzen in erbauten oder eingerichteten Gebäuden oder in Kellern, Grotten und Gewölben sowie im Freiland zu berücksichtigen. Für die Bestimmung der Mindest-Produktionsfläche von 1000 m<sup>2</sup> ist die vorhandene Kultur- oder Regalbodenfläche maßgeblich, unabhängig davon, wie oft diese im Jahr 2019 genutzt wurde.

Wenn in Ihrem Betrieb auf **mindestens 1000 m<sup>2</sup> Produktionsfläche Speisepilze** erzeugt werden, **lesen Sie bitte die nachfolgenden Hinweise zum Ausfüllen** des Fragebogens und beginnen anschließend mit dem Ausfüllen.

Senden Sie den Fragebogen bitte auch dann an den Absender zurück, wenn Ihr Betrieb dieses Kriterium nicht erfüllt. Tragen Sie bitte den Grund im Feld Bemerkungen auf Seite 2 ein.

Bitte gehen Sie beim Ausfüllen des Fragebogens wie folgt vor:

Beantworten Sie die Fragen, indem Sie ...

... die zutreffenden Antworten ankreuzen, z. B. ....



... eine Klartextangabe eintragen, z. B. ....

Kräuterseitlinge

m<sup>2</sup>

... die zutreffenden Flächen und Erntemengen rechtsbündig eintragen, z. B. ....

9 5 3 7

Falls Sie eine Antwort korrigieren müssen, nehmen Sie die Korrektur deutlich sichtbar vor, z. B. ....



Erläuterungen zu einzelnen Fragen finden Sie auf der Seite 2 in dieser Unterlage. Diese sind im Text mit einem Verweis (z. B. **1**) gekennzeichnet.

Bitte zurücksenden an

Landesamt für Statistik  
Niedersachsen (LSN)  
Dezernat 42 - Landwirtschaft  
Postfach 91 07 64  
30427 Hannover

Bitte aktualisieren Sie Ihre Anschrift, falls erforderlich.

Name und Anschrift

Bemerkungen

Zur Vermeidung von Rückfragen unsererseits können Sie hier auf besondere Ereignisse und Umstände hinweisen, die Einfluss auf Ihre Angaben haben.

## Erläuterungen zum Fragebogen

- 1** Wenn die Bewirtschaftung der Flächen mit Speisepilzen in Ihrem landwirtschaftlichen Betrieb nach den Grundsätzen der Verordnung (EG) Nr. 834/2007 über die ökologische/biologische Produktion und die Kennzeichnung von ökologischen/biologischen Erzeugnissen (ABl. L 189 vom 20.7.2007, S. 1) erfolgt und der Betrieb einem obligatorischen Kontrollverfahren seitens einer staatlich zugelassenen Kontrollstelle unterliegt, dann ist Code 1500 mit ja zu beantworten. Werden nur einzelne Kulturen ökologisch erzeugt, kreuzen Sie bitte „Ja, teilweise“ an.
- 2** Anzugeben sind Produktionsflächen aller Art für die Erzeugung von Speisepilzen in erbauten oder eingerichteten Gebäuden (einschließlich Gewächshäusern) oder in Kellern, Grotten und Gewölben sowie im Freiland. Dazu zählt sowohl die Kultivierung von Speisepilzen auf dem Boden oder in Regalen als auch in Form von Substratsäcken, -blöcken oder anderen Behältnissen. Es ist die tatsächliche Regalbodenfläche (bei Champignons auch Beetfläche genannt) oder Kulturoberfläche von Holz- oder Strohsubstraten anzugeben, die im Jahr 2019 einmal oder auch mehrmals genutzt wurde. Bei Spezialpilzkulturen kann näherungsweise die Gesamtfläche der Etagen bzw. Regale angegeben werden. Auch bei in der Regel mehrfacher Nutzung ist die Fläche hier nur einmal zu zählen.
- 3** Anzugeben sind alle Ernteflächen von Speisepilzen, deren Erzeugnisse im Jahr 2019 geerntet wurden. Bei den Ernteflächen ist die Mehrfachnutzung der Produktionsfläche einzubeziehen. Die Produktionsfläche ist daher mit der Anzahl der Substratwechsel zu multiplizieren, soweit die Erntereife der Pilze noch im Jahr 2019 erreicht wurde. Bei Spezialpilzkulturen, die nicht auf ebenen Flächen gezüchtet werden, ist die Erntefläche ggf. entsprechend zu schätzen. Ernteflächen mit Speisepilzen, die ihre Hauptwachstumsphase 2018 hatten und 2019 geerntet wurden, sind einzubeziehen. Ernteflächen mit Speisepilzen, die zum Ende des Jahres 2019 noch keine Erntereife erreicht haben, sind nicht einzubeziehen.
- 4** Anzugeben ist die marktfähige Ware (Frischmarkt- und Konservierungsware), unabhängig davon, ob die Ernte tatsächlich auf den Markt gelangt oder nicht. Der Eigenverbrauch und Verluste, die erst nach der Ernte auftreten, sind somit einzubeziehen. Dagegen ist der Teil der Speisepilze, der eventuell nicht geerntet wird und Verluste, die bei der Ernte auftreten, nicht hinzuzurechnen.
- 5** Zu den Zuchtchampignons zählen alle weißen und braunen Sorten.
- 6** Bei den Austerseitlingen ist eine unterschiedliche Vermarktung entweder von „Trauben“ oder von „Hüten oder Kappen“ möglich. Sind z.B. nur die Kappen aufgrund der Pilzgröße marktfähig, ist die Erntemenge der nicht marktfähigen Stiele nicht zu berücksichtigen. Siehe auch Erläuterung **4**.
- 7** Bei den sonstigen Spezialpilzkulturen sind in den drei Klartexteintragungen die nicht aufgeführten Pilzarten (z. B. Kräuterseitlinge) mit den größten Erntemengen aufzuführen. Unter Code 1504 ist die Erntefläche und unter Code 1604 die Erntemenge anderer in der Klartexteintragung nicht aufgeführter Spezialpilzkulturen anzugeben. Der Anbau von kultivierten Trüffeln zählt nicht dazu.



### Abschnitt 1: Ökologische Produktion von Speisepilzen 2019

Unterliegt die Bewirtschaftung der Flächen mit Speisepilzen in Ihrem Betrieb dem Kontrollverfahren zum ökologischen Landbau nach der Verordnung (EG) Nr. 834/2007? <b>1</b>	Code 1500	Ja, vollständig ..... <input type="checkbox"/> 1
		Ja, teilweise ..... <input type="checkbox"/> 2
		Nein ..... <input type="checkbox"/> 3

### Abschnitt 2: Produktionsflächen von Speisepilzen 2019 **2**

Speisepilze <i>Bitte jede Produktionsfläche nur einmal angeben.</i>	Code	m <sup>2</sup>
Produktionsfläche für		
Champignons .....	0255	_____
andere Speisepilze .....	0256	_____

### Abschnitt 3: Ernteflächen (unter Berücksichtigung der Mehrfachnutzung) und Erntemengen von Speisepilzen 2019

Speisepilzart	Code	Erntefläche <b>3</b>	Code	Erntemenge <b>4</b>
		m <sup>2</sup>		kg
Champignons ..... <b>5</b>	1501	_____	1601	_____
Austernseitlinge ..... <b>6</b>	1502	_____	1602	_____
Shiitake .....	1503	_____	1603	_____
<b>Sonstige Spezialpilzkulturen <b>7</b></b> <i>Bitte die sonstigen Spezialpilzkulturen mit den größten Erntemengen auflisten.</i>				
_____		_____		_____
1552 _____	1553	_____	1554	_____
_____		_____		_____
Sonstige zuvor nicht aufgeführte Spezialpilzkulturen .....	1504	_____	1604	_____
<b>Speisepilze insgesamt</b> <i>Bitte addieren Sie bei den Ernteflächen bzw. Erntemengen alle angegebenen Eintragungen der jeweiligen Spalte. ....</i>				
	1508	_____	1608	_____

Bemerkungen über besondere Ereignisse, die auf die Ernte(menge) Einfluss hatten:  
(z. B. Bakterien-, Viren- oder Pilzbefall)



## Erhebung über die Erzeugung von Speisepilzen 2019

Unterrichtung nach § 17 Bundesstatistikgesetz (BStatG)<sup>1</sup> und nach der Datenschutz-Grundverordnung (EU) 2016/679 (DS-GVO)<sup>2</sup>

### Zweck, Art und Umfang der Erhebung

Die Erhebung über die Erzeugung von Speisepilzen wird allgemein jährlich im Januar und Februar durchgeführt. Ziel der Erhebung von Speisepilzen ist es, die Ernteflächen und Erntemengen der einzelnen Speisepilzarten zu ermitteln. Zugleich werden hiermit die statistischen Anforderungen der Europäischen Union zur pflanzlichen Erzeugung abgedeckt

### Rechtsgrundlagen, Auskunftspflicht

Rechtsgrundlage ist das Agrarstatistikgesetz (AgrStatG) in Verbindung mit dem BStatG.

Erhoben werden die Angaben zu § 11c Absatz 1 Nummer 2 und 3 AgrStatG.

Die Auskunftspflicht ergibt sich aus § 93 Absatz 1 Satz 1 AgrStatG in Verbindung mit § 15 BStatG. Nach § 93 Absatz 2 Nummer 1 AgrStatG sind die Inhaber/Inhaberinnen oder Leiter/Leiterinnen landwirtschaftlicher Betriebe auskunftspflichtig.

Nach § 11a Absatz 2 BStatG sind alle Unternehmen und Betriebe verpflichtet, ihre Meldungen auf elektronischem Weg an die statistischen Ämter zu übermitteln. Hierzu sind die von den statistischen Ämtern zur Verfügung gestellten Online-Verfahren zu nutzen. Im begründeten Einzelfall kann eine zeitlich befristete Ausnahme von der Online-Meldung vereinbart werden. Dies ist auf formlosen Antrag möglich. Die Pflicht, die erforderlichen Auskünfte zu erteilen, bleibt jedoch weiterhin bestehen.

Erteilen Auskunftspflichtige keine, keine vollständige, keine richtige oder nicht rechtzeitig Auskunft, können sie zur Erteilung der Auskunft mit einem Zwangsgeld nach den Verwaltungsvollstreckungsgesetzen der Länder angehalten werden.

Nach § 23 BStatG handelt darüber hinaus ordnungswidrig, wer

- vorsätzlich oder fahrlässig entgegen § 15 Absatz 1 Satz 2, Absatz 2 und 5 Satz 1 BStatG eine Auskunft nicht, nicht rechtzeitig, nicht vollständig oder nicht wahrheitsgemäß erteilt,
- entgegen § 15 Absatz 3 BStatG eine Antwort nicht in der vorgeschriebenen Form erteilt oder
- entgegen § 11a Absatz 2 Satz 1 BStatG ein dort genanntes Verfahren nicht nutzt.

Die Ordnungswidrigkeit kann mit einer Geldbuße bis zu fünftausend Euro geahndet werden.

Nach § 15 Absatz 7 BStatG haben Widerspruch und Anfechtungsklage gegen die Aufforderung zur Auskunftserteilung keine aufschiebende Wirkung.

Soweit die Erteilung der Auskunft freiwillig ist, kann die Einwilligung in die Verarbeitung der freiwillig bereitgestellten Angaben jederzeit widerrufen werden. Der Widerruf wirkt erst für die Zukunft. Verarbeitungen, die vor dem Widerruf erfolgt sind, sind davon nicht betroffen.

<sup>1</sup> Den Wortlaut der nationalen Rechtsvorschriften in der jeweils geltenden Fassung finden Sie unter <https://www.gesetze-im-internet.de/>.

<sup>2</sup> Die Rechtsakte der EU in der jeweils geltenden Fassung und in deutscher Sprache finden Sie auf der Internetseite des Amtes für Veröffentlichungen der Europäischen Union unter <https://eur-lex.europa.eu/>.

## **Geheimhaltung**

Die erhobenen Einzelangaben werden nach § 16 BStatG grundsätzlich geheim gehalten. Nur in ausdrücklich gesetzlich geregelten Ausnahmefällen dürfen Einzelangaben übermittelt werden.

Eine Übermittlung von Einzelangaben ist grundsätzlich zulässig an:

- öffentliche Stellen und Institutionen innerhalb des statistischen Verbunds, die mit der Durchführung einer Bundes- oder europäischen Statistik betraut sind (z. B. die Statistischen Ämter der Länder, die Deutsche Bundesbank, das Statistische Amt der Europäischen Union [Eurostat]),
- Dienstleister, zu denen ein Auftragsverhältnis besteht (z. B. ITZBund, Rechenzentren der Länder).

Nach § 98 Absatz 1 AgrStatG in Verbindung mit § 16 Absatz 4 BStatG dürfen an die zuständigen obersten Bundes- oder Landesbehörden für die Verwendung gegenüber den gesetzgebenden Körperschaften und für Zwecke der Planung, jedoch nicht für die Regelung von Einzelfällen, vom Statistischen Bundesamt und den statistischen Ämtern der Länder Tabellen mit statistischen Ergebnissen übermittelt werden, auch soweit Tabellenfelder nur einen einzigen Fall ausweisen.

Nach § 16 Absatz 6 BStatG ist es zulässig, den Hochschulen oder sonstigen Einrichtungen mit der Aufgabe unabhängiger wissenschaftlicher Forschung für die Durchführung wissenschaftlicher Vorhaben

1. Einzelangaben zu übermitteln, wenn die Einzelangaben so anonymisiert sind, dass sie nur mit einem unverhältnismäßig großen Aufwand an Zeit, Kosten und Arbeitskraft den Befragten oder Betroffenen zugeordnet werden können (faktisch anonymisierte Einzelangaben),
2. innerhalb speziell abgesicherter Bereiche des Statistischen Bundesamtes und der statistischen Ämter der Länder Zugang zu Einzelangaben ohne Name und Anschrift (formal anonymisierte Einzelangaben) zu gewähren, wenn wirksame Vorkehrungen zur Wahrung der Geheimhaltung getroffen werden.

Die Pflicht zur Geheimhaltung besteht auch für Personen, die Einzelangaben erhalten.

## **Hilfsmerkmale, laufende Nummern/Ordnungsnummern, Löschung, Betriebsregister**

Name (gegebenenfalls Firma, Instituts- oder Behördenname) und Anschrift des Betriebes sowie Name und Rufnummern oder Adressen für elektronische Post der für Rückfragen zur Verfügung stehenden Person sind Hilfsmerkmale, die lediglich der technischen Durchführung der Erhebung dienen. In den Datensätzen mit den Angaben zu den Erhebungsmerkmalen werden diese Hilfsmerkmale nach Abschluss der Überprüfung der Erhebungs- und Hilfsmerkmale auf ihre Schlüssigkeit und Vollständigkeit gelöscht. Angaben zu den Erhebungsmerkmalen werden solange verarbeitet und gespeichert, wie dies für die Erfüllung der gesetzlichen Verpflichtungen erforderlich ist.

Die Gemeindekennziffer stammt aus dem amtlichen Gemeindeverzeichnis und dient der regionalen Zuordnung der erhobenen Daten anhand des Betriebssitzes.

Nach § 97 Absatz 3 AgrStatG wird für jede Erhebungseinheit eine systemfreie und landesspezifische Kennnummer vergeben, die von den statistischen Ämtern der Länder in das nach § 97 Absatz 1 AgrStatG zu führende landwirtschaftliche Betriebsregister übernommen wird. Die verwendete Kennnummer dient der Unterscheidung der in die Erhebung einbezogenen landwirtschaftlichen Betriebe.

Neben der vergebenen Kennnummer werden in das Betriebsregister nach § 97 Absatz 2 AgrStatG folgende Hilfs- und Erhebungsmerkmale aufgenommen

- die Namen und die Anschriften der Inhaber/Inhaberinnen oder Leiter/Leiterinnen der landwirtschaftlichen Betriebe,
- die Anschrift des Betriebssitzes und die Bezeichnung für regionale Zuordnungen,
- die Namen, die Rufnummern und die Adressen für elektronische Post der Personen, die für Rückfragen zur Verfügung stehen,
- die Art des Betriebes,
- die Größe der Flächen, die zur Bestimmung des Berichtskreises notwendig sind,
- die Art der Bewirtschaftung,
- die Beteiligung an agrarstatistischen Erhebungen und
- der Tag der Aufnahme in das Betriebsregister.

Nach §97 Absatz 4 AgrStatG werden die im Betriebsregister gespeicherten Merkmale gelöscht, wenn sie für die Vorbereitung, Durchführung und Aufbereitung der Agrarstatistiken nicht mehr benötigt werden. Bei Betrieben, die über einen Zeitraum von sieben Jahren nicht mehr zu Erhebungen herangezogen wurden, werden sie spätestens nach Ablauf von sieben Jahren gelöscht. Eine Löschung der Kennnummer im Einzeldatensatz erfolgt nicht.

### **Rechte der Betroffenen, Kontaktdaten der Datenschutzbeauftragten, Recht auf Beschwerde**

Die Auskunftgebenden, deren personenbezogene Angaben verarbeitet werden, können

- eine Auskunft nach Artikel 15 DS-GVO,
- die Berichtigung nach Artikel 16 DS-GVO,
- die Löschung nach Artikel 17 DS-GVO sowie
- die Einschränkung der Verarbeitung nach Artikel 18 DS-GVO

der jeweils sie betreffenden personenbezogenen Angaben beantragen oder der Verarbeitung ihrer personenbezogenen Angaben nach Artikel 21 DS-GVO widersprechen.

Sollte von den oben genannten Rechten Gebrauch gemacht werden, prüft die zuständige öffentliche Stelle, ob die gesetzlichen Voraussetzungen hierfür erfüllt sind. Die antragstellende Person wird gegebenenfalls aufgefordert, ihre Identität nachzuweisen, bevor weitere Maßnahmen ergriffen werden.

Fragen und Beschwerden über die Einhaltung datenschutzrechtlicher Bestimmungen können jederzeit an die behördlichen Datenschutzbeauftragten der Statistischen Ämter des Bundes und der Länder oder an die jeweils zuständigen Datenschutzaufsichtsbehörden gerichtet werden. Deren Kontaktdaten finden Sie unter

<https://www.statistikportal.de/de/datenschutz>.