

CI 1 / S 1 - j / 2016

Bodenflächen in Niedersachsen nach Art der tatsächlichen Nutzung 2016

– Stand: 31.12.2015 –



Niedersachsen

Zeichenerklärung

-	= Nichts vorhanden	D	= Durchschnitt
0	= Mehr als nichts, aber weniger als die Hälfte der kleinsten dargestellten Einheit	p	= vorläufige Zahl
.	= Zahlenwert unbekannt oder aus Geheimhaltungsgründen nicht veröffentlicht	r	= berichtigte Zahl
X	= Nachweis ist nicht sinnvoll, unmöglich, oder Fragestellung trifft nicht zu	s	= geschätzte Zahl
...	= Angabe fällt später an	dav.	= davon. Mit diesem Wort wird die Aufgliederung einer Gesamtmasse in sämtliche Teilmassen eingeleitet
/	= Nicht veröffentlicht, weil nicht ausreichend genau oder nicht repräsentativ	dar.	= darunter. Mit diesem Wort wird die Ausgliederung einzelner Teilmassen angekündigt
()	= Aussagewert eingeschränkt, da Zahlenwert statistisch relativ unsicher		

Änderungen bereits bekanntgegebener Zahlen beruhen auf nachträglichen Berichtigungen.

Abweichungen in den Summen sind in der Regel auf das Runden der Einzelpositionen zurückzuführen.

Soweit nicht anders vermerkt ist, wurden die Tabellen im Landesamt für Statistik Niedersachsen erarbeitet und gelten für das Gebiet des Landes Niedersachsen.

Qualität:

Sollte dem LSN nach Veröffentlichung dieser Publikation ein Fehler bekannt werden, so wird in der Online-Version darauf hingewiesen und der Fehler korrigiert. Die Online-Version finden Sie im Internet unter www.statistik.niedersachsen.de > [Veröffentlichungen](#) > [Statistische Berichte](#) bzw. in der Statistischen Bibliothek (Publikationsserver der Statistischen Ämter des Bundes und der Länder).

Der dazugehörige Qualitätsbericht steht Ihnen als kostenfreier Download im Publikationsangebot des Statistischen Bundesamtes unter dem Thema Land- und Forstwirtschaft, Fischerei zur Verfügung: www.destatis.de > [Publikationen](#) > [Qualitätsberichte](#) > [Land- und Forstwirtschaft, Fischerei](#)

Information und Beratung:

Auskünfte zu dieser Veröffentlichung unter:
E-Mail: Dezernat42@statistik.niedersachsen.de
Tel.: 0511 9898-2440, -3421

Auskünfte aus allen Bereichen der amtlichen Statistik unter:
Tel.: 0511 9898-1132, -1134
Fax: 0511 9898-991134
E-Mail: auskunft@statistik.niedersachsen.de
Internet: www.statistik.niedersachsen.de

Herausgeber:

Landesamt für Statistik Niedersachsen
Postfach 910764
30427 Hannover

Erscheinungsweise: jährlich
Erschienen im Juli 2018

© Landesamt für Statistik Niedersachsen, Hannover 2018.

Vervielfältigung und Verbreitung, auch auszugsweise, mit Quellenangabe gestattet.

Inhalt

	Seite
Glossar	5
Nutzungsarten im Liegenschaftskataster	6
Vorbemerkungen	10
1	
Bodenflächen nach Art der tatsächlichen Nutzung in Niedersachsen	
1.1 Bodenflächen nach Art der tatsächlichen Nutzung am 31.12.2015 nach Kreisen und kreisfreien Städten in Niedersachsen	14
1.2 Anteile ausgewählter Nutzungsarten an der Bodenfläche nach Kreisen und kreisfreien Städten Niedersachsens am 31.12.2015 in Prozent	18
1.3 Anteile ausgewählter Nutzungsarten an der Landwirtschaftsfläche nach Kreisen und kreisfreien Städten Niedersachsens am 31.12.2015 in Prozent	19
1.4 Bodenfläche nach Art der tatsächlichen Nutzung am 31.12.2015 nach Gemeinden in Niedersachsen.	20
2	
Siedlungs- und Verkehrsfläche in Niedersachsen	
2.1 Entwicklung der Siedlungs- und Verkehrsfläche (SuV) und der Flächeninanspruchnahme in Niedersachsen.....	90
2.2 Anteil der Siedlungs- und Verkehrsfläche an der Gesamtfläche nach Kreisen und kreisfreien Städten kreisfreien Städten in Niedersachsen am 31.12.2015.....	91
2.3 Anteil ausgewählter Nutzungsarten an der Siedlungs- und Verkehrsfläche in den Kreisen und kreisfreien Städten Niedersachsens am 31.12.2015	92
2.4 Veränderung der Siedlungs- und Verkehrsfläche und der tägliche Flächenverbrauch vom 31.12.2011 und 31.12.2015 nach Kreisen und kreisfreien Städten in Niedersachsen.....	93
Quellen.....	96

Glossar

ALB (Automatisierte Liegenschaftsbuch)

Im Automatisierten Liegenschaftsbuch (ALB) werden die Daten eines Flurstückes flächendeckend erfasst. Dazu gehören unter anderem Flurstücksangaben wie die Gemeinde, Gemarkung, Flur, Flurstücksnummer, Flächengröße sowie Nutzungsarten und Lagebezeichnungen. Darüber hinaus werden Eigentümer- und Grundbuchangaben gespeichert. Das ALB darf nicht mit einem Geoinformationssystem verwechselt werden, da die Daten der Flurstücke nur adresskodiert vorliegen.

ALKIS

(Amtliche Liegenschaftskatasterinformationssystem)

Das Amtliche Liegenschaftskatasterinformationssystem (ALKIS) wurde in Niedersachsen in den Katasterämtern im Jahr 2011 schrittweise eingeführt. Viele Jahre wurden die Nachweise des Liegenschaftskatasters mit den Verfahren Automatisiertes Liegenschaftsbuch (ALB) und Automatisierte Liegenschaftskarte verarbeitet und bereitgestellt. Im Zuge der Umstellung auf ALKIS wurden alle Daten des Liegenschaftskatasters zusammengeführt. Seit Ende 2015 ist ALKIS in allen Bundesländern eingeführt (vgl. ARBEITSGEMEINSCHAFT DER VERMESSUNGSVERWALTUNGEN DER LÄNDER DER BUNDESREPUBLIK DEUTSCHLAND 2017; LANDESAMT FÜR GEOINFORMATION UND LANDESVERMESSUNG NIEDERSACHSEN 2017).

Bodenfläche / Bodennutzung

Im Rahmen der Flächenstatistik werden bis hinunter auf die Gemeindeebene, abgeleitet aus den Liegenschaftskatastern der Länder, die Flächennutzungsarten mit den dazugehörigen Flächengrößen beziehungsweise -anteilen ausgewiesen und schließlich die Bodenfläche einer Gebietseinheit detailliert dargestellt. Durch die Addition aller Flächen ergibt sich schließlich die Gesamtfläche einer Gebietseinheit.

Die Gesamtfläche Niedersachsens und der Bundesrepublik Deutschland nimmt aus verschiedenen Gründen seit mehreren Jahren stetig zu. Zum einen kommt es im Bereich der Küsten zu allmählichen Verlandung von Wattflächen. Diese werden bei regelmäßigen Vermessungen dann einer angrenzenden Gemeinde zugeschlagen, das heißt es kommt zu einer tatsächlichen Flächenveränderung. Zum

anderen wurden und werden die Vermessungsmethoden mit der Zeit moderner und damit auch immer genauer. In solchen Fällen handelt es sich vielmehr um eine scheinbare Flächenveränderung, welche in diesem Fall zu einer Zunahme geführt hat (vgl. STATISTISCHES BUNDESAMT 2017).

Flächeninanspruchnahme

Die Flächeninanspruchnahme beinhaltet die Umnutzung von Flächen in Siedlungs- und Verkehrsfläche. Diese wird durch die Zunahme der Siedlungs- und Verkehrsfläche in Hektar pro Tag (ha/d) ermittelt. Die jährliche zusätzliche Inanspruchnahme von Bodenflächen wird hierfür durch die Anzahl der Kalendertage geteilt. Die tägliche Flächeninanspruchnahme eines Jahres wird inzwischen als wichtiger Nachhaltigkeitsindikator verwendet und steht, als ein hoch aggregierter Schlüsselindikator, für die Nachhaltigkeit der Raumnutzung. Das Ziel der Bundesregierung ist es die tägliche Flächenneuinanspruchnahme bis zum Jahr 2030 auf weniger als 30 ha zu begrenzen. Hierfür ergibt sich in Niedersachsen basierend auf seinem Flächenanteil am Bundesgebiet ein Wert von unter 4 ha pro Tag (vgl. NIEDERSÄCHSISCHES MINISTERIUM FÜR UMWELT, ENERGIE UND KLIMASCHUTZ 2017, „Nachhaltigkeitsstrategie für Niedersachsen“, herausgegeben im Juni 2017: 126f.).

Siedlungs- und Verkehrsfläche

Die Siedlungs- und Verkehrsfläche setzt sich als aggregierte Nutzungsart aus verschiedenen (Haupt-)Nutzungen zusammen. Hierzu gehören Gebäude- und Frei-, Betriebs- (ohne Abbauland), Erholungs-, Verkehrs- sowie Friedhofsflächen. Diese Nutzungen werden wiederum in viele Unterkategorien gegliedert. So werden Gebäude- und Freiflächen dem öffentlichen Bereich, dem Gewerbe, Wohnen oder der Landwirtschaft zugeordnet. Zu Erholungsflächen gehören Sport- und Grünanlagen. Verkehrsflächen werden wiederum in Straßen, Schienen oder Plätze unterteilt.

Die Siedlungsfläche darf nicht mit Versiegelung im Sinne von Überbauung oder Asphaltierung gleichgesetzt werden. Die Siedlungsflächen umfassen auch einen erheblichen Anteil unbebauter und nicht versiegelter Flächen. Schätzungen zufolge ergeben bundesweit einen Versiegelungsgrad der Siedlungs- und Verkehrsfläche von 43 % bis 50 % (vgl. STATISTISCHES BUNDESAMT 2017).

2. Nutzungsarten im Liegenschaftskataster

Kennung/ Schlüssel	Bezeichnung	Begriffsbestimmung
▶100/200	Gebäude- und Freifläche	Flächen mit Gebäuden (Gebäudeflächen) und unbebaute Flächen (Freiflächen), die Zwecken der Gebäude untergeordnet sind (z.B. Vorgärten, Hausgärten).
110	Gebäude- und Freifläche Öffentliche Zwecke	Gebäude- und Freiflächen, die vorherrschend der Erfüllung öffentlicher Aufgaben und der Allgemeinheit dienen.
130	Gebäude- und Freifläche Wohnen	Gebäude- und Freiflächen, die vorherrschend Wohnzwecken dienen.
140	Gebäude- u. Freifläche Handel u. Dienstleistungen	Gebäude- und Freiflächen, die vorherrschend Einrichtungen von Handel und Dienstleistung dienen.
170	Gebäude- u. Freifläche Gewerbe u. Industrie	Gebäude- und Freiflächen, die vorherrschend gewerblichen und industriellen Zwecken dienen.
210	Gebäude- u. Freifläche Mischnutzung mit Wohnen	Gebäude- und Freiflächen, die Wohn- und anderen Nutzungen zugleich dienen und bei denen die Wohn- oder andere Nutzung nicht von ganz untergeordneter Bedeutung ist.
230	Gebäude- u. Freifläche zu Verkehrsanlagen	Gebäude- und Freiflächen, die vorherrschend der Abwicklung und Sicherheit des Verkehrs sowie der Unterhaltung der Verkehrsflächen dienen.
250	Gebäude- u. Freifläche zu Versorgungsanlagen	Gebäude- und Freiflächen, die vorherrschend der Versorgung dienen (z.B. Wasserwerke, Kraftwerke, Gasometer, Wassertürme, Send- oder Pumpstation, Fernsprechvermittlung, Transformatorengebäude, Schöpfwerke).
260	Gebäude- u. Freifläche zu Entsorgungsanlagen	Gebäude- und Freiflächen, die vorherrschend der Beseitigung von Abwasser und Abfall dienen.
270	Gebäude- u. Freifläche Land- u. Forstwirtschaft	Gebäude- und Freiflächen, die vorherrschend der Land- und Forstwirtschaft dienen, einschließlich des Wohnteils. Dazu zählen auch Betriebseinrichtungen des Gartenbaus und landwirtschaftlicher Sondernutzungen.
280	Gebäude- u. Freifläche Erholung	Gebäude- und Freiflächen, die vorherrschend dem Sport, der Freizeit und der Erholung dienen.
290	Gebäude- u. Freifläche ungenutzt	Gebäude- und Freiflächen, die nicht baulich oder nicht anders nachhaltig genutzt werden (z.B. Bauplätze).
▶300	Betriebsfläche	Unbebaute Flächen, die gewerblich, industriell oder für Zwecke der Ver- und Entsorgung genutzt werden.
310	Betriebsfläche Abbauland	Unbebaute Flächen, die vorherrschend durch Abbau der Bodensubstanz genutzt werden. Dazu zählen auch Flächen, die für den Abbau vorbereitet sind, zum Teil ausgebeutete Flächen und Sicherheitsstreifen.
320	Betriebsfläche Halde	Unbebaute Flächen, auf denen vorherrschend aufgeschüttetes Material dauernd gelagert wird.
330	Betriebsfläche Lagerplatz	Unbebaute Flächen, auf denen vorherrschend Güter (Rohstoffe, Schrott, Halb- oder Fertigfabrikate und dgl.) vorübergehend gelagert werden.
340	Betriebsfläche Versorgungsanlage	Unbebaute Flächen, die vorherrschend der Versorgung dienen. Hierzu zählen auch Flächen ober- und unterirdischer Versorgungsleitungen, wenn eine andere Nutzung an der Erdoberfläche nicht vorhanden ist und es sich um größere Flächen handelt.

Kennung/ Schlüssel	Bezeichnung	Begriffsbestimmung
350	Betriebsfläche Entsorgungsanlage	Unbebaute Flächen, die vorherrschend der Entsorgung dienen.
360	Betriebsfläche ungenutzt	Unbebaute Flächen, die zur Erweiterung oder Neuansiedlung von Betrieben bereitgehalten oder nicht mehr genutzt werden.
▶400	Erholungsfläche	Unbebaute Flächen, die dem Sport und der Erholung dienen.
410	Sportfläche	Unbebaute Flächen, die vorherrschend dem Sport dienen.
420	Grünanlage	Unbebaute Flächen, die vorherrschend der Erholung dienen (auch Parks und Flächen von Kleingärten, Laubenkolonien, Spielplätzen).
430	Campingplatz	Unbebaute Flächen, die vorherrschend als Zelt- oder Wohnwagenplatz genutzt werden. Hierzu gehören auch unbedeutende Gebäude.
▶500	Verkehrsfläche	Unbebaute Flächen, die dem Straßen-, Schienen- oder Luftverkehr sowie Landflächen, die dem Verkehr auf den Wasserstraßen dienen. Hierzu zählen auch Seiten- und Parkstreifen, Brücken, Gräben und Böschungen, Rad- und Gehwege.
510	Straße	Unbebaute Flächen, die nach allgemeiner Auffassung als „Straße“ zu bezeichnen sind. Hierzu gehören auch die mit der Straße in unmittelbarer Verbindung stehenden Rad- und Gehwege.
520	Weg	Unbebaute Flächen, die nach allgemeiner Auffassung als „Weg“ zu bezeichnen sind; auch Zufahrten zu Sammelgaragen.
530	Platz	Unbebaute Flächen, die vorherrschend zum Abstellen von Fahrzeugen, Abhalten von Märkten oder Durchführen von Veranstaltungen dienen.
540	Bahngelände	Unbebaute Flächen, die vorherrschend dem schienengebundenen Verkehr dienen.
550	Flugplatz	Unbebaute Flächen, die vorherrschend dem Luftverkehr dienen.
560	Schiffsverkehr	Unbebaute Flächen zu Lande, die vorherrschend dem Schiffsverkehr dienen und in wirtschaftlichem Zusammenhang mit der Nutzung von Wasserflächen stehen (z.B. Hafenanlagen, Fähranlagen, Anlegestellen).
580	Verkehrsfläche ungenutzt	Unbebaute Flächen, die dem Verkehr dienen und nicht anders genutzt werden.
590	Verkehrsbegleitfläche	Unbebaute Flächen, die innerhalb der Verkehrsflächen liegen, aber als Begleitflächen dienen (Böschungen, Lärmschutzanlagen, Seitenbepflanzungen, Flächen innerhalb von Kreuzungsbereichen und Anschlussstellen). Bei Wasserstraßen gehören hierzu Böschungen, Uferbefestigungen, Betriebswege u. dergl. Auch Wasserauffangbecken und Sickerbecken, die Verkehrsanlagen dienen, sind hier zuzuordnen. Hierzu gehört auch Gehölz innerhalb von Verkehrsbegleitflächen. Verkehrsbegleitflächen von untergeordneter Bedeutung (z.B. bis zu ca. 3 m Breite) sind nicht nachzuweisen.

Kennung/ Schlüssel	Bezeichnung	Begriffsbestimmung
▶ 600	Landwirtschaftsfläche	Unbebaute Flächen, die dem Ackerbau, der Wiesen- und Weidewirtschaft, dem Gartenbau, dem Obstbau oder dem Weinbau dienen sowie Moor und Heide.
610	Ackerland	Flächen, die dem feldmäßigen Anbau von Pflanzen dienen (z.B. Getreide, Hülsen- und, Hackfrüchte, Futterpflanzen, Handels- und Gartengewächse, Streuobstacker).
620	Grünland	Grasflächen, die gemäht oder geweidet werden (auch Streuobstwiesen).
630	Gartenland	Flächen, die dem landw. Erwerbsgartenbau dienen. Dazu gehören auch Flächen von Saat-, Pflanz- und Baumschulen. Hausgärten (soweit nicht der Gebäude- und Freifläche zuzuordnen) und Schrebergärten werden als Grünanlage (Schlüssel 420) eingeordnet.
640	Weingarten	Flächen, die dem Weinbau dienen.
650	Moor	Unkultivierte Flächen mit einer mindestens 20 cm starken oberen Schicht aus vertorften oder vermoorten Pflanzenresten, soweit sie nicht Abbauland sind. Ein geringwertiger Baumbestand (Gehölz) ändert nicht den Charakter „Moor“.
660	Heide	Unkultivierte, sandige, meist mit Heidekraut oder Ginster bewachsene Flächen. Ein geringwertiger Baumbestand (Gehölz) ändert nicht den Charakter „Heide“.
670	Obstanbaufläche	Flächen, die vorherrschend dem Intensivobstanbau dienen und mit Obstbäumen oder -sträuchern bestanden sind.
680	Landwirtschaftliche Betriebsfläche	Unbebaute Flächen, die vorherrschend dem landwirtschaftlichen Betrieb dienen und nicht den Schlüsseln 610 bis 670 und 690 zuzuordnen sind. Hierzu gehören auch Flächen stillgelegter landwirtschaftlicher Betriebe, die keiner neuen Nutzung zugeführt wurden.
690	Brachland	Flächen, die der Landwirtschaft dienten, aber offensichtlich seit längerem nicht mehr genutzt werden. Sind ehemalige landw. Genutzte Flächen mit Sträuchern, Büschen, Hecken und einzelnen Bäumen bewachsen, werden sie als Gehölz (740) ausgewiesen. Brachflächen mit einem genutzten Streuobstbestand gehören zum Brachland.
▶ 700	Waldfläche	Unbebaute Flächen, die mit Bäumen oder Sträuchern bewachsen sind. Hierzu gehören auch Waldblößen, Pflanzschulen und in der Regel auch Waldwege (sofern nicht als Flurstück ausgewiesen).
710	Laubwald	Flächen, die mit Laubbäumen bewachsen sind.
720	Nadelwald	Flächen, die mit Nadelbäumen bewachsen sind.
730	Mischwald	Flächen, die mit Laub- und Nadelbäumen bewachsen sind und bei denen der Charakter eines reinen Bestandes nicht vorherrscht.
740	Gehölz	Flächen, die mit Sträuchern oder vereinzelt Bäumen bewachsen sind. Hierzu gehören auch Windschutzstreifen, Vogelschutzgehölze u. dergl., sofern sie nicht in Verkehrsbegleitflächen liegen (dann 590).

Kennung/ Schlüssel	Bezeichnung	Begriffsbestimmung
760	Forstwirtschaftliche Betriebsfläche	Unbebaute Flächen, die vorherrschend dem forstwirtschaftlichen Betrieb dienen und nicht den Schlüsseln 710 bis 740 zuzuordnen sind (z.B. ein Holzlagerplatz).
►800	Wasserfläche	Flächen, die ständig oder zeitweilig mit Wasser bedeckt sind, gleichgültig, ob das Wasser in natürlichen oder künstlichen Betten abfließt oder steht. Hierzu gehören auch Uferbefestigungen und Böschungen, außer bei Wasserstraßen (siehe Schlüssel 590).
810	Fluss	Natürliches fließendes Gewässer (ggf. auch mit begradigten, kanalisierten Teilstücken), das wegen seiner Größe und Bedeutung nicht als Bach angesprochen werden kann. Die Bezeichnung gilt dann für den gesamten Verlauf.
820	Kanal	Künstlich angelegter Wasserlauf.
830	Hafen	Wasserflächen, die dem Liegen von Schiffen dienen.
840	Bach	Natürliches fließendes Gewässer, das wegen seiner geringen Größe nicht dem Schlüssel 810 zuzuordnen ist.
850	Graben	Ständig oder zeitweise fließendes, künstlich angelegtes oder natürliches Gewässer, das wegen seiner Größe und Bedeutung nicht den Schlüsseln 810, 820, 840 zuzuordnen ist. Hierzu gehören auch die Flächen von Wasserauffang-, Sickerbecken, Sandfängen, Trockengräben.
860	See	Natürliche oder künstlich angelegte, größere (ab ca. 1 ha) stehende oder nahezu stehende Wasserfläche.
870	Küstengewässer	Fläche zwischen der Küstenlinie bei mittlerem Tidehochwasserstand (MThW) bzw. für die Ostsee bei mittlerem Wasserstand oder der seewärtigen Begrenzung der oberirdischen Gewässer einerseits und der Hoheitsgrenze (Grenze zur Hohen See) andererseits.
880	Teich, Weiher	Natürliche oder künstlich angelegte, stehende oder nahezu stehende Wasserfläche, die kleiner als 1 ha ist.
890	Sumpf	Ständig stark mit Wasser durchtränkter Boden mit angepasster Vegetation; Moor siehe Schlüssel 650.
►900	Flächen anderer Nutzung	Unbebaute Flächen, die nicht mit einer der vorgenannten Nutzungsarten bezeichnet werden können.
910	Übungsgelände	Unbebaute Flächen, die vorherrschend Übungs- und Erprobungszwecken dienen (z.B. militärische Anlagen und Schutzbereiche, Verkehrsübungsplätze, Dressurplätze).
920	Schutzfläche	Unbebaute Flächen, die vorherrschend dem Schutz von Anlagen oder Landschaftsteilen dienen (z.B. Dämme, Hochwasserschutzanlagen).
930	Historische Anlage	Flächen mit historischen Anlagen, die nicht den Gebäude- und Freiflächen zugeordnet werden können. Hierzu zählen Stadtmauern, Türme, Denkmäler, Ruinen und Ausgrabungsstätten.
940	Friedhof	Unbebaute Flächen, die zur Bestattung dienen oder gedient haben. Hierzu gehört auch die gleichzeitig als Park genutzte Fläche; letztere nur, sofern nicht vom Charakter der Anlage her Grünanlage (Schlüssel 420) zutreffender ist.
950	Unland	Unbebaute Flächen, die nicht geordnet genutzt werden (z.B. Felsen, Dünen, stillgelegtes Abbauland).

Vorbemerkungen

Der vorliegende Statistische Bericht enthält die Ergebnisse, der zum 31.12.2015 durchgeführten Erhebung der Bodenfläche in Niedersachsen nach Art der tatsächlichen Nutzung.

Gesetzliche Grundlage

Gesetzliche Grundlage hierfür ist das Gesetz über Agrarstatistiken (Agrarstatistikgesetz – AgrStatG) in der Fassung der Bekanntmachung vom 17. Dezember 2009 (BGBl. I S. 3886), das zuletzt durch Artikel 13 Absatz 5 des Gesetzes vom 12. April 2012 (BGBl. I S. 579) geändert worden ist. Auskunftspflichtig sind die nach Landesrecht für die Führung des Liegenschaftskatasters zuständigen Stellen (AgrarStG § 93 Abs. 2 Nr. 2).

Methodische Hinweise

Die seit 2001 im jährlichen Turnus stattfindende Flächenerhebung liefert Grundlageninformationen zur Bodennutzung jeweils zum Stand 31. Dezember des jeweiligen Vorjahres. Basis hierfür bildet das Amtliche Liegenschaftsbuch (ALB), in dem die Daten sämtlicher Flurstücke gespeichert sind. Die erste Erhebung dieser Art erfolgte 1979 zum Stand 31.12.1978. Aufgrund der Umstellung in den Katasterverwaltungen der Länder auf das Amtliche Liegenschaftskatasterinformationssystem (ALKIS), endet diese voraussichtlich im Jahr 2016 mit Stand 31.12.2015.

Zweck dieser Statistik ist es, grundlegende Informationen zur Bodennutzung, insbesondere für raumordnungs- und umweltrelevante Entscheidungen auf Bundes-, Länder und Gemeindeebene (z.B. für die Nachhaltigkeitsstrategie der Bundesregierung), zu liefern. Hierbei rückt der Indikator der Siedlungs- und Verkehrsfläche immer mehr in den Fokus.

In Niedersachsen werden die Daten der tatsächlichen Nutzung auf der Grundlage des Automatisierten Liegenschaftsbuches (ALB) zusammengestellt und im Landesamt für Statistik sekundärstatistisch erhoben, aufbereitet und veröffentlicht. Das dem zugrunde liegende „Verzeichnis der flächenbezogenen Nutzungsarten im Liegenschaftskataster und ihrer Begriffsbestimmungen“ (AdV Nutzungsartenverzeichnis) unterscheidet folgende Nutzungsartenhauptgruppen:

- 100/200 Gebäude- und Freifläche
- 300 Betriebsfläche
- 400 Erholungsfläche
- 500 Verkehrsfläche
- 600 Landwirtschaftsfläche
- 700 Waldfläche

- 800 Wasserfläche
- 900 Flächen anderer Nutzung

Zusätzlich dazu wird auch die Summenposition „Siedlungs- und Verkehrsfläche“ als Flächenkategorie ermittelt. Hierin enthalten sind die Nutzungsarten Gebäude- und Freifläche (Nutzungsartenschlüssel 100/200), Betriebsfläche (300) abzüglich des Abbaulandes (310), Erholungsfläche (400), Verkehrsfläche (500) sowie Friedhöfe (940).

Differenzen zwischen Gesamtzahl und Summe der Teilzahlen entstehen durch unabhängiges Runden, den Berechnungen liegen die ungerundeten Zahlen zugrunde.

Die Erfassungseinheit der Katasterverwaltung ist in der Regel das Flurstück. Für dieses wird jeweils die Nutzungsart ermittelt, indem die dominierende Nutzung festgelegt wird. So wird z.B. in einem Flurstück ein Wohnhaus als dominierende Nutzung erkannt und der zugehörige Vorgarten als der Hauptnutzung „Wohnen“ dienende angrenzende Freifläche hinzugerechnet. In einem anderen Fall wird für einen angrenzenden Garten vielleicht ein eigener Flurstücksabschnitt mit einer eigenen Nutzungsart ausgewiesen. Daher kann von der Berichterstattung keine Auskunft über die konkrete Bodenbedeckung im physischen Sinne erwartet werden, da eine präzise Erfassung derselben nicht beabsichtigt wird.

Die Erhebung erfolgt nach dem Belegenheitsprinzip. Das heißt, dass die Flächen in den Gemeinden und gemeindefreien Gebieten ausgewiesen werden, in deren Gebiet sie liegen.

Vergleichbarkeit der Ergebnisse

Aufgrund der unterschiedlichen Erhebungsmethoden, sind die Ergebnisse der Flächenstatistik und die der Bodennutzungshaupterhebung nur sehr eingeschränkt miteinander vergleichbar. Ein Grund hierfür ist, dass der Nachweis der Flächen in dieser Erhebung nach dem bereits oben erwähnten Belegenheitsprinzip erfolgt, während im Rahmen der Bodennutzungshaupterhebung die Flächen nach dem Betriebsprinzip erfasst werden. Dies bedeutet, dass Flächen einer Gemeinde zugeordnet werden können, die räumlich in keinem Zusammenhang zum tatsächlichen Standort stehen. Hinzukommen voneinander abweichende Begriffsdefinitionen und Erfassungsgrenzen. So werden in der Landwirtschaftsstatistik die Flächen in der Regel stichprobenartig erfasst und die Ergebnisse schließlich hochgerechnet.

Weiterhin werden sich die Zahlen durch die erwähnte bevorstehende Umstellung im nächsten Jahr auf das Amtliche Liegenschaftskatasterinformationssystem (ALKIS), mit Stand 31.12.2016 und davor nur sehr eingeschränkt miteinander vergleichen lassen.

Änderung des Gebietsstandes

Folgende Gebietsstandsänderungen auf Gemeindeebene wurden zum 01.01.2015 wirksam:

Aufgelöste Gemeinden	Neue Gemeinden
Altenau, Bergstadt	Clausthal-Zellerfeld, Berg- u. Universitätsstadt
Clausthal-Zellerfeld, Bergstadt	
Schulenberg im Oberharz	
Wildemann, Bergstadt	
Langen, Stadt	Geestland, Stadt
Bederkesa, Flecken	
Drangstedt	
Elmlohe	
Flögeln	
Köhlen	
Kührstedt	
Lintig	
Ringstedt	
Ilse	
Lahstedt	
Hermannsburg	Südheide
Unterlüß	
Nordholz	Wuster Nordseeküste
Cappel	
Dorum	
Midlum	
Misselwarden	
Mulsum	
Padingsbüttel	
Wremen	

Auswertung der Ergebnisse

Niedersachsen verfügte am 31.12.2015 über ein Landesgebiet von 4 761 585 Hektar und ist nach Bayern damit flächenmäßig das zweitgrößte Bundesland. Die Bezeichnung „Agrarland“ für Niedersachsen spiegelt sich dabei in der Nutzungsart „Landwirtschaftsfläche“ wider. So werden über die Hälfte, ganze 60 % der Landesfläche, landwirtschaftlich genutzt. Es folgen Waldflächen mit 22 %, Gebäude- und Freiflächen mit 7 % sowie Verkehrsflächen mit 5 %. Die aggregierte Nutzungsart der Siedlungs- und Verkehrsfläche nimmt darüber hinaus 14 % der gesamten niedersächsischen Bodenfläche ein.

Der unter anderem von der Bundesregierung verwendete Nachhaltigkeitsindikator der Siedlungs- und Verkehrsfläche hat seit dem Jahr 2012 insgesamt um 2,2 % zugenommen. Gleichzeitig ist der Flächenverbrauch pro Tag im selben Zeitraum von 14,8 Hektar auf 9,5 Hektar zurückgegangen. Die jährlichen Zuwachsraten sind dabei seit mehreren Jahren rückläufig. Anfangs der 10er Jahre betrug der täglich der Anstieg noch knapp 15 Hektar.

Dieser Bericht enthält Tabellen mit ausgesuchten Nutzungsarten. Diese liegen auch in einer tieferen Untergliederung vor und können bei Bedarf angefordert werden. Die zur Verfügung stehenden Nutzungsarten und die dazugehörigen Erläuterungen, befinden sich im Anhang dieses Berichtes.

1. Bodenflächen nach Art
der tatsächlichen Nutzung
in Niedersachsen

1 Bodenflächen nach Art der tatsächlichen Nutzung in Niedersachsen

1.1 Bodenfläche nach Art der tatsächlichen Nutzung am 31.12.2015¹⁾ nach Kreisen und kreisfreien Städten in Niedersach-

Schl. Nr.	Land, Stat. Region, Landkreis, Kreisfreie Stadt	Bodenfläche insg. ²⁾	Gebäude- und Freifläche								Da-
			zusammen (100/200)	darunter							zusammen (300)
				Öffentliche Zwecke (110)	Wohnen (130)	Handel- u. Dienstl. (140)	Gewerbe u. Industrie (170)	Misch-nutz. mit Wohnen (210) ³⁾	Land- u. Forstw. (270)	Erho-lung (280)	
1	2	3	4	5	6	7	8	9	10		
	Niedersachsen	4 761 585	356 749	17 158	201 199	18 981	43 422	-	59 827	5 286	33 219
1	Braunschweig	810 038	55 075	3 257	33 373	3 832	7 736	-	4 220	918	5 363
101	Braunschweig, Stadt	19 218	4 844	559	2 691	589	682	-	64	66	277
102	Salzgitter, Stadt	22 392	3 734	170	1 643	288	1 432	-	95	33	170
103	Wolfsburg, Stadt	20 409	3 505	220	2 017	218	833	-	83	42	175
151	Gifhorn	156 286	8 529	379	5 155	456	779	-	1 214	289	866
152	Göttingen	111 739	7 408	590	4 567	634	765	-	517	99	437
153	Goslar	96 529	5 549	415	3 233	420	883	-	300	143	365
154	Helmstedt	67 403	3 615	168	2 360	161	384	-	341	28	1 366
155	Northeim	126 708	5 631	220	3 591	357	589	-	642	78	336
156	Osterode am Harz	63 602	3 302	163	2 126	216	501	-	159	43	449
157	Peine	53 497	5 003	163	3 265	284	648	-	414	45	478
158	Wolfenbüttel	72 256	3 956	210	2 726	209	240	-	389	52	444
2	Hannover	904 836	72 020	3 798	42 109	4 490	8 799	-	9 565	854	7 866
241	Region Hannover	229 086	26 433	1 878	15 876	1 867	3 784	-	1 613	447	2 430
251	Diepholz	198 814	13 177	399	6 940	695	1 336	-	3 256	85	1 390
252	Hameln-Pyrmont	79 615	5 491	308	3 495	307	565	-	526	62	329
254	Hildesheim	120 603	8 856	500	5 503	506	1 213	-	839	73	848
255	Holzminden	69 265	3 120	134	1 934	220	410	-	301	57	302
256	Nienburg (Weser)	139 897	8 222	323	3 894	473	881	-	2 281	65	2 116
257	Schaumburg	67 557	6 720	257	4 467	423	612	-	748	64	451
3	Lüneburg	1 549 563	94 964	4 533	55 665	3 979	9 204	-	16 824	2 015	5 624
351	Celle	154 521	9 387	654	5 592	465	1 190	-	1 001	265	380
352	Cuxhaven	205 778	12 599	374	7 025	417	947	-	3 312	197	563
353	Harburg	124 503	12 052	384	8 328	507	967	-	1 191	316	687
354	Lüchow-Dannenberg	122 075	4 224	146	2 631	164	337	-	792	32	297
355	Lüneburg	132 368	7 833	447	4 920	284	785	-	1 130	91	365
356	Osterholz	65 081	6 291	439	3 855	214	353	-	1 231	94	211
357	Rotenburg (Wümme)	207 045	11 657	595	6 419	628	881	-	2 360	242	1 393
358	Heidekreis	187 372	8 938	595	4 589	505	964	-	1 633	334	365
359	Stade	126 602	9 313	295	5 062	277	1 549	-	1 837	69	865
360	Uelzen	145 422	5 962	285	3 256	210	548	-	1 265	226	240
361	Verden	78 797	6 707	318	3 987	309	684	-	1 075	149	258
4	Weser-Ems	1 497 148	134 689	5 570	70 052	6 679	17 683	-	29 218	1 499	14 366
401	Delmenhorst, Stadt	6 236	2 179	192	1 427	207	221	-	91	18	10
402	Emden, Stadt	11 236	1 871	90	847	136	518	-	71	32	135
403	Oldenburg (Oldenb.), Stadt	10 299	4 108	294	2 839	460	381	-	54	26	76
404	Osnabrück, Stadt	11 980	3 794	392	2 158	303	730	-	128	25	136
405	Wilhelmshaven, Stadt	10 691	2 945	380	1 185	150	987	-	68	28	236
451	Ammerland	72 838	7 606	245	4 275	428	789	-	1 609	130	619
452	Aurich	128 731	11 201	346	7 287	430	810	-	1 830	136	1 000
453	Cloppenburg	141 845	11 384	251	4 622	421	1 527	-	4 000	104	2 987
454	Emsland	288 207	21 601	792	9 078	924	3 976	-	5 545	302	3 336
455	Friesland	60 791	5 927	637	3 482	353	407	-	871	35	236
456	Grafschaft Bentheim	98 087	7 832	233	3 351	391	1 237	-	2 254	37	1 755
457	Leer	108 601	10 075	329	6 600	656	682	-	1 544	72	374
458	Oldenburg	106 316	8 451	240	4 611	328	740	-	2 056	237	710
459	Osnabrück	212 163	17 580	519	9 179	740	2 303	-	4 365	144	1 010
460	Vechta	81 263	8 312	266	3 494	372	1 350	-	2 587	107	1 136
461	Wesermarsch	82 201	5 742	177	3 234	186	749	-	1 228	38	384
462	Wittmund	65 664	4 080	186	2 384	194	273	-	918	28	226

1) Aufgrund der Umstellung in der niedersächsischen Katasterverwaltung auf das neue „Automatische Liegenschaftskataster-Informationssystem“ (ALKIS) und die dadurch erforderliche Rückmigration der Daten auf die alte Systematik lassen sich die Zahlen mit dem Stand 31.12.2010 und davor nur eingeschränkt vergleichen. – 2) Bodenfläche ohne Küstengewässer; - Küstengewässer 271 373 ha ; Bodenfläche mit Küstengewässer 5 030 655 ha. – 3) Code 210 u. Code 920 entfallen durch Umstellung auf ALKIS. –

sen (in ha)

von											Land, Stat. Region, Landkreis, Kreisfreie Stadt	Schl. Nr.
fläche		Erholungsfläche			Verkehrsfläche			Landwirtschaftsfläche				
darunter		zu- sammen (400)	darunter		zu- sammen (500)	darunter			zu- sammen (600)	Acker- land (610)		
Abbau- land (310)	Lagerplatz (330)		Sport- fläche (410)	Grünanl. (420)		Straße (510)	Weg (520)	Bahn- gelände (540)				
11	12	13	14	15	16	17	18	19	20	21		
24 036	2 869	47 109	15 125	29 433	248 674	110 286	83 827	8 214	2 845 935	1 775 115	Niedersachsen	
3 262	490	10 494	2 777	7 407	45 418	13 177	19 670	1 234	395 601	322 122	Braunschweig	1
8	32	1 370	243	1 126	2 481	1 125	426	156	7 012	5 571	Braunschweig, Stadt	101
44	54	752	154	594	1 717	667	355	60	11 237	10 628	Salzgitter, Stadt	102
26	15	886	155	727	1 831	583	503	60	8 424	6 014	Wolfsburg, Stadt	103
684	42	1 086	426	521	7 128	2 172	3 764	226	80 875	60 914	Gifhorn	151
264	75	1 570	366	1 178	7 225	1 772	3 554	117	55 680	44 222	Göttingen	152
122	94	907	241	606	3 713	1 217	1 082	100	27 349	21 141	Goslar	153
1 253	31	592	201	375	3 762	1 225	1 569	124	39 786	35 101	Helmstedt	154
173	48	1 092	357	715	7 653	1 502	4 128	183	61 164	48 132	Northeim	155
333	27	554	183	340	2 927	747	1 501	55	18 679	12 241	Osterode am Harz	156
226	57	840	206	626	3 457	1 040	1 380	82	36 855	32 033	Peine	157
130	16	845	244	598	3 525	1 127	1 407	71	48 540	46 125	Wolfenbüttel	158
5 744	573	12 299	3 501	8 342	54 695	19 113	20 064	1 694	539 640	419 496	Hannover	2
1 629	185	5 955	1 581	4 233	17 295	5 652	5 685	744	122 562	93 690	Region Hannover	241
1 060	108	1 217	453	675	10 533	4 940	2 984	269	148 008	107 904	Diepholz	251
201	42	1 133	309	777	4 624	1 321	2 295	115	41 225	34 855	Hameln-Pyrmont	252
537	90	1 834	474	1 338	7 506	2 115	2 919	268	70 024	64 472	Hildesheim	254
182	40	679	141	479	3 508	789	1 894	51	28 816	19 642	Holzminden	255
1 942	48	643	286	317	6 964	2 850	2 744	166	92 512	69 906	Nienburg (Weser)	256
192	60	839	257	523	4 266	1 447	1 542	82	36 492	29 027	Schaumburg	257
3 729	610	10 886	4 444	5 489	69 095	33 444	26 709	3 433	903 332	482 125	Lüneburg	3
92	41	1 184	513	554	7 042	2 763	2 965	311	59 792	40 384	Celle	351
374	108	1 292	449	634	8 965	4 248	4 110	312	155 932	44 192	Cuxhaven	352
515	63	1 500	688	694	6 870	3 558	2 276	593	64 961	36 011	Harburg	353
202	20	385	196	158	5 183	2 319	2 490	207	63 373	45 676	Lüchow-Dannenberg	354
211	52	1 414	549	792	5 658	2 971	1 679	322	67 988	47 557	Lüneburg	355
121	33	605	290	305	3 052	1 691	1 052	64	44 378	10 311	Osterholz	356
1 209	92	1 219	502	639	9 487	4 588	3 878	333	145 590	75 787	Rotenburg (Wümme)	357
174	56	1 236	356	674	7 368	3 776	2 511	389	78 453	48 386	Heidekreis	358
543	78	754	401	328	5 023	2 815	1 809	249	91 851	35 362	Stade	359
129	22	611	174	420	6 048	2 748	2 461	396	76 981	66 224	Uelzen	360
160	46	688	326	290	4 398	1 968	1 477	257	54 033	32 234	Verden	361
11 301	1 196	13 429	4 404	8 195	79 466	44 552	17 385	1 853	1 007 361	551 372	Weser-Ems	4
-	9	200	49	152	594	376	44	21	2 802	852	Delmenhorst, Stadt	401
-	101	181	58	118	949	553	96	78	6 821	2 244	Emden, Stadt	402
-	25	525	102	422	1 399	780	106	33	3 058	587	Oldenburg (Oldenb.), Stadt	403
65	18	523	126	385	1 478	946	126	162	3 727	2 342	Osnabrück, Stadt	404
-	109	481	83	386	1 171	510	99	34	4 086	399	Wilhelmshaven, Stadt	405
449	61	841	298	516	3 828	2 265	1 001	105	50 186	17 186	Ammerland	451
795	95	1 256	439	761	6 309	4 011	1 364	101	95 707	31 622	Aurich	452
2 708	73	1 185	316	832	7 037	3 691	1 532	102	97 305	80 578	Cloppenburg	453
2 808	206	1 788	816	848	15 224	8 907	3 745	352	183 897	135 712	Emsland	454
68	73	733	188	418	3 095	1 419	751	58	44 394	12 974	Friesland	455
1 589	34	920	281	553	5 217	3 296	846	156	64 391	42 285	Grafschaft Bentheim	456
255	44	613	224	346	5 562	4 031	607	180	79 286	12 486	Leer	457
448	73	980	352	567	5 475	2 460	1 449	70	68 473	48 827	Oldenburg	458
797	108	1 595	662	834	11 845	6 199	2 813	265	132 456	102 633	Osnabrück	459
1 011	50	733	229	488	4 400	2 092	1 155	26	54 119	45 688	Vechta	460
202	92	616	101	458	3 276	1 297	1 000	85	66 376	2 086	Wesermarsch	461
107	24	257	79	110	2 607	1 722	652	26	50 278	12 870	Wittmund	462

Noch: 1. Bodenflächen nach Art der tatsächlichen Nutzung in Niedersachsen

Noch: 1.1 Bodenfläche nach Art der tatsächlichen Nutzung am 31.12.2015¹⁾ nach Kreisen und kreisfreien Städten in Niedersach-

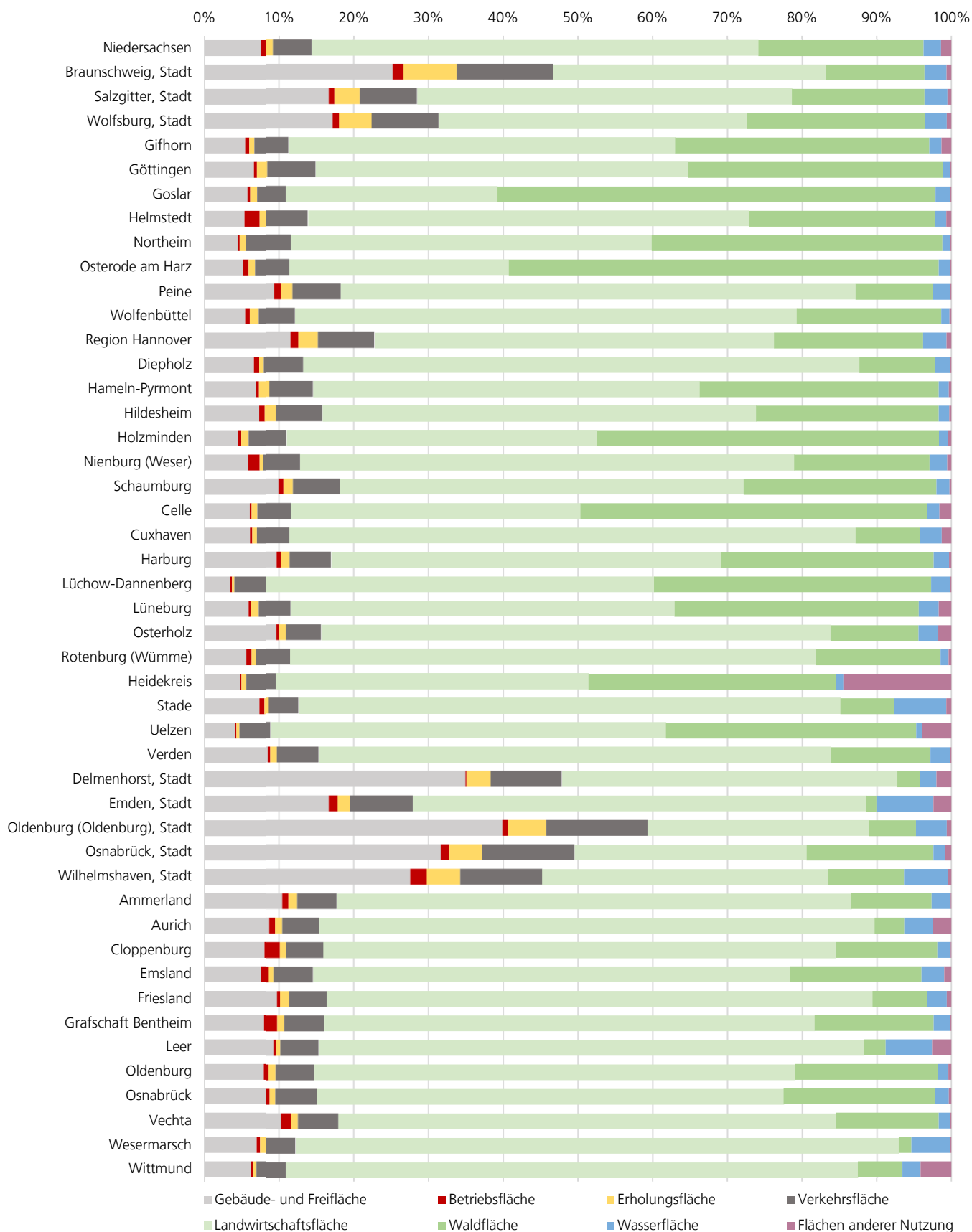
Schl. Nr.	Land, Stat. Region, Landkreis, Kreisfreie Stadt	Noch:									
		Noch: Landwirtschaftsfläche					Waldfläche				Wasser-
		Noch: darunter					zu- sammen (700)	darunter			zu- sammen (800)
		Grün- land (620) ²⁾	Garten- land (630)	Moor (650)	Heide (660)	Brach- land (690)		Laub- wald (710)	Nadelwald (720)	Mischwald (730)	
22	23	24	25	26	27	28	29	30	31		
	Niedersachsen	95 4604	11 907	54 984	16 822	18 620	1 053 235	197 550	520 856	286 525	110 996
1	Braunschweig	66 579	580	2 028	638	3 162	281 436	66 702	109 339	95 293	12 743
101	Braunschweig, Stadt	1 047	36	-	-	347	2 540	1 382	194	572	566
102	Salzgitter, Stadt	473	13	1	3	97	3 976	2 518	458	552	688
103	Wolfsburg, Stadt	2 032	24	133	27	189	4 865	1 234	1 064	2 326	600
151	Gifhorn	17 165	151	1 380	442	743	53 157	5 440	36 391	9 771	2 539
152	Göttingen	10 933	69	-	46	311	38 088	13 656	2 794	21 037	1 138
153	Goslar	5 444	13	404	59	274	56 612	8 317	38 648	7 168	1 806
154	Helmstedt	4 178	100	8	4	358	16 789	5 428	1 957	8 601	1 029
155	Northheim	12 545	42	-	17	310	49 299	9 153	8 251	30 499	1 373
156	Osterode am Harz	6 262	12	0	1	154	36 593	11 331	18 609	6 102	980
157	Peine	4 524	30	102	12	140	5 561	2 207	338	2 183	1 220
158	Wolfenbüttel	1 975	89	-	29	239	13 956	6 034	633	6 484	804
2	Hannover	99 450	1 197	15 074	601	2 776	195 296	64 295	51 505	72 377	19 413
241	Region Hannover	23 492	503	3 608	117	1 015	45 768	11 869	16 833	15 108	7 102
251	Diepholz	30 653	202	8 253	187	544	20 119	5 110	5 108	8 537	4 171
252	Hamelnd-Pyrmont	6 171	47	2	1	127	25 440	13 466	3 855	7 656	1 098
254	Hildesheim	5 204	91	-	0	163	29 512	16 855	3 874	7 834	1 675
255	Holzwinden	8 778	67	119	1	187	31 696	6 683	6 679	17 809	820
256	Nienburg (Weser)	18 022	150	3 091	294	598	25 334	3 664	13 662	6 598	3 351
257	Schaumburg	7 128	136	1	1	142	17 427	6 648	1 493	8 835	1 197
3	Lüneburg	365 473	3 014	20 781	12 675	7 657	386 376	31 498	270 387	72 464	35 473
351	Celle	15 299	176	1 536	1 677	612	71 748	2 732	57 548	8 898	2 529
352	Cuxhaven	103 074	431	6 294	527	729	17 756	1 418	8 246	6 128	5 971
353	Harburg	23 940	580	823	1 767	1 363	35 467	3 507	24 930	6 367	2 554
354	Lüchow-Dannenberg	16 149	233	66	742	454	45 329	5 615	31 795	7 319	3 098
355	Lüneburg	18 655	310	67	356	957	43 293	4 494	31 070	7 035	3 585
356	Osterholz	32 061	91	1 606	164	92	7 663	1 025	3 963	2 065	1 721
357	Rotenburg (Wümme)	60 272	169	6 354	1 465	1 328	34 691	3 239	16 680	12 551	2 243
358	Heidekreis	22 801	132	821	5 153	765	62 077	3 399	49 292	8 256	1 807
359	Stade	43 601	497	2 222	202	607	9 111	1 482	3 956	3 344	8 803
360	Uelzen	9 310	163	158	536	504	48 753	3 864	36 954	7 337	1 084
361	Verden	20 310	232	835	88	247	10 489	724	5 953	3 163	2 077
4	Weser-Ems	423 102	7 116	17 100	2 908	5 025	190 126	35 054	89 625	46 391	43 367
401	Delmenhorst, Stadt	1 919	18	-	0	9	190	68	4	65	136
402	Emden, Stadt	3 940	22	-	-	612	152	2	-	2	856
403	Oldenburg (Oldenb.), Stadt	2 282	32	102	11	44	643	164	54	104	427
404	Osnabrück, Stadt	1 135	194	2	-	53	2 033	599	257	1 051	189
405	Wilhelmshaven, Stadt	3 537	4	-	-	144	1 092	114	0	1	630
451	Ammerland	27 895	4 047	544	12	421	7 826	2 259	2 031	2 645	1 864
452	Aurich	60 923	559	1 293	5	1 255	5 135	1 019	1 327	1 633	4 864
453	Cloppenburg	14 475	490	1 491	146	86	19 256	2 422	9 779	4 277	2 568
454	Emsland	38 209	323	8 133	1 163	273	50 783	5 294	35 837	5 737	8 809
455	Friesland	30 645	148	365	47	191	4 429	1 415	1 397	1 035	1 608
456	Grafschaft Bentheim	20 284	80	708	862	123	15 622	2 670	8 245	3 330	2 165
457	Leer	64 828	146	1 217	504	87	3 115	169	806	711	6 777
458	Oldenburg	18 129	437	498	95	421	20 286	4 762	9 389	4 585	1 512
459	Osnabrück	28 108	315	888	26	424	43 051	10 433	14 648	16 280	3 909
460	Vechta	6 846	57	1 189	1	140	11 193	2 883	4 599	2 616	1 233
461	Wesermarsch	63 790	52	253	25	147	1 417	636	102	164	4 220
462	Wittmund	36 158	189	416	11	596	3 903	147	1 150	2 154	1 599

1) Aufgrund der Umstellung in der niedersächsischen Katasterverwaltung auf das neue „Automatische Liegenschaftskataster-Informationssystem“ (ALKIS) und die dadurch erforderliche Rückmigration der Daten auf die alte Systematik lassen sich die Zahlen mit dem Stand 31.12.2010 und davor nur eingeschränkt vergleichen. – 2) Code 620 einschließlich Deichfläche. – 3) Code 210 u. Code 920 entfallen durch Umstellung auf ALKIS. – 4) Code 950 einschließlich Truppenübungsplätze. – 5) Differenz zum Vorjahr 3453 ha; Flächenverbrauch pro Tag 9,46 ha (Niedersachsen)

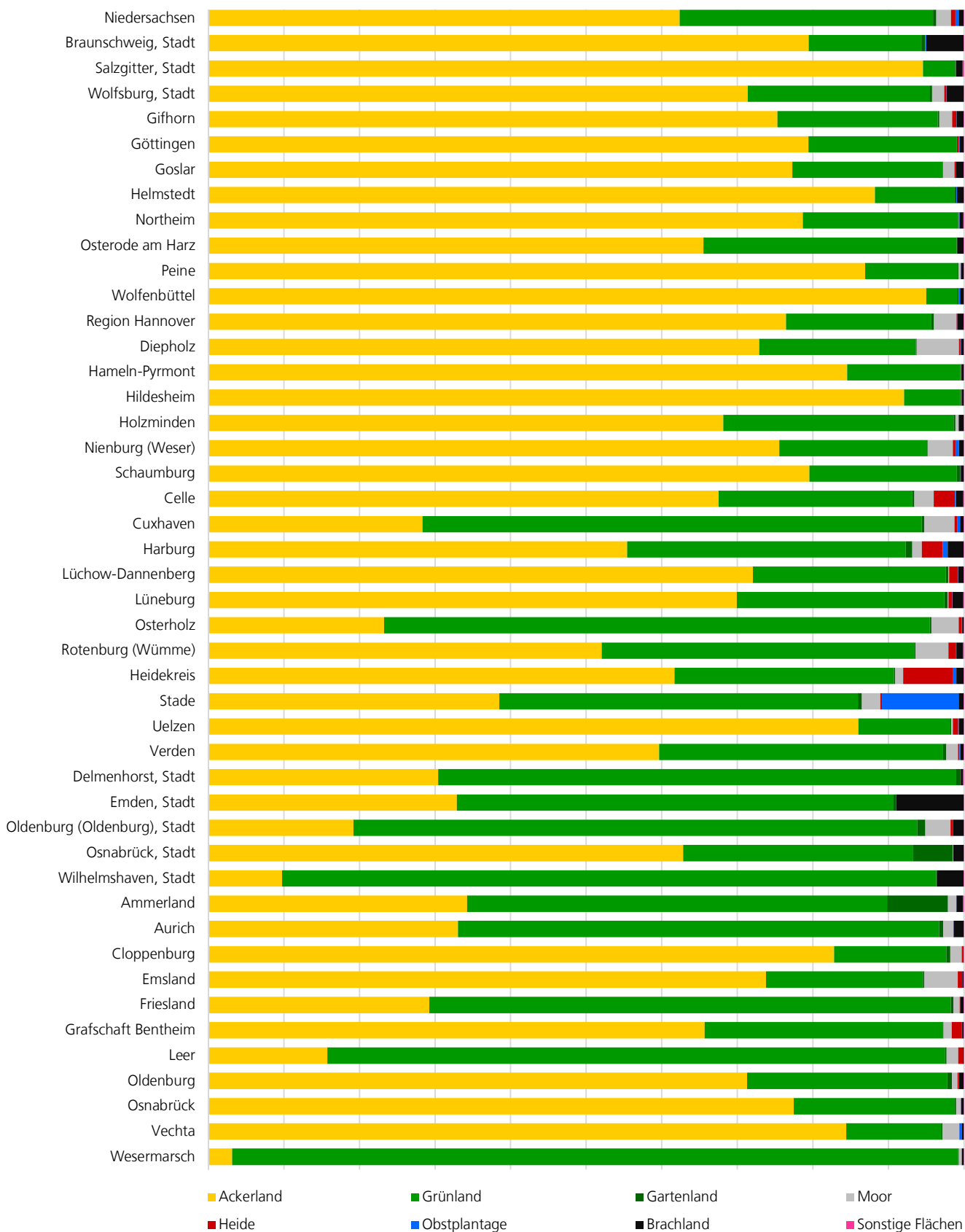
sen (in ha)

davon										Siedlungs- und Ver- kehrsfläche 100+200, 300 (ohne 310), 400, 500, 940) ⁵⁾	Land, Stat. Region, Landkreis, Kreisfreie Stadt	Schl. Nr.
fläche						Flächen anderer Nutzung						
darunter						zusam- men (900)	darunter					
Fluss (810), Altwasser (87A)	Kanal (820)	Bach (840)	Graben (850)	See (860) u. Teich (880)	Sumpf (890)		Schutz- fläche (920) ³⁾	Friedhof (940)	Unland (950) ⁴⁾			
32	33	34	35	36	37	38	39	40	41			
26 316	5 141	7 140	29 942	32 586	6 373	65 669	-	4 292	60 698	666 007	Niedersachsen	
1 908	747	790	2 887	5 671	675	3 907	-	924	2 927	114 013	Braunschweig	1
106	49	19	86	223	79	127	-	91	25	9 055	Braunschweig, Stadt	101
25	34	26	53	406	98	119	-	63	54	6 391	Salzgitter, Stadt	102
26	102	16	98	289	63	122	-	74	39	6 445	Wolfsburg, Stadt	103
252	381	145	786	864	108	2 106	-	95	2 007	17 019	Gifhorn	151
454	2	84	330	208	59	193	-	152	36	16 528	Göttingen	152
151	-	139	131	1 285	100	228	-	94	125	10 506	Goslar	153
78	1	125	325	480	19	465	-	72	389	8 153	Helmstedt	154
407	5	82	443	387	49	159	-	111	40	14 651	Northeim	155
206	-	62	120	528	64	117	-	50	65	6 950	Osterode am Harz	156
77	163	33	201	724	19	84	-	56	28	9 607	Peine	157
126	11	59	315	276	16	186	-	66	117	8 706	Wolfenbüttel	158
2 321	634	1 903	4 457	9 572	453	3 606	-	1 158	2 381	142 295	Hannover	2
443	372	480	1 053	4 656	95	1 541	-	533	985	51 017	Region Hannover	241
189	6	516	1 312	1 902	224	199	-	104	84	25 361	Diepholz	251
305	-	170	231	380	5	274	-	105	163	11 482	Hameln-Pyrmont	252
258	43	211	369	750	40	348	-	177	161	18 683	Hildesheim	254
319	-	112	147	224	14	324	-	53	269	7 480	Holzminde	255
730	41	231	1 103	1 182	46	755	-	82	664	16 085	Nienburg (Weser)	256
78	172	183	242	478	28	166	-	104	56	12 187	Schaumburg	257
15 233	1 128	1 607	7 572	7 413	2 308	43 812	-	1 182	42 197	178 022	Lüneburg	3
274	3	315	451	1 215	269	2 459	-	186	2 177	18 087	Celle	351
1 523	452	311	1 517	1 620	430	2 700	-	141	2 518	23 185	Cuxhaven	352
847	46	57	478	878	227	412	-	110	288	20 704	Harburg	353
1 539	47	56	659	473	305	187	-	64	121	9 952	Lüchow-Dannenberg	354
1 838	159	103	737	512	206	2 231	-	129	2 063	15 189	Lüneburg	355
809	9	52	452	194	203	1 161	-	36	1 124	10 074	Osterholz	356
263	19	264	713	660	323	764	-	121	616	22 669	Rotenburg (Wümme)	357
510	0	206	333	655	101	27 129	-	115	26 811	17 847	Heidekreis	358
6 696	32	53	1 414	479	121	882	-	118	757	15 529	Stade	359
79	302	120	200	359	23	5 741	-	88	5 651	12 821	Uelzen	360
855	59	70	616	369	99	146	-	74	71	11 965	Verden	361
6 853	2 631	2 840	15 026	9 930	2 937	14 344	-	1 028	13 193	231 677	Weser-Ems	4
25	-	28	34	43	6	125	-	30	95	3 013	Delmenhorst, Stadt	401
258	56	-	116	162	46	271	-	26	246	3 161	Emden, Stadt	402
57	36	-	107	213	12	62	-	47	14	6 156	Oldenburg (Oldenb.), Stadt	403
24	24	25	20	83	7	101	-	89	12	5 955	Osnabrück, Stadt	404
42	8	-	75	186	33	49	-	33	4	4 867	Wilhelmshaven, Stadt	405
24	77	97	492	1 073	97	67	-	31	26	12 476	Ammerland	451
335	305	78	1 683	1 131	948	3 259	-	79	3 170	19 050	Aurich	452
130	201	341	1 011	760	121	123	-	56	65	19 941	Cloppenburg	453
1 580	764	384	4 240	1 277	466	2 770	-	146	2 593	39 286	Emsland	454
6	15	10	829	673	19	370	-	32	334	9 955	Friesland	455
246	117	33	1 207	498	60	184	-	63	110	14 199	Grafschaft Bentheim	456
1 700	498	14	1 481	853	326	2 799	-	67	2 728	16 437	Leer	457
163	34	199	439	581	97	428	-	39	370	15 207	Oldenburg	458
274	271	586	1 520	1 148	109	716	-	188	518	31 422	Osnabrück	459
13	5	293	498	397	28	137	-	44	90	13 614	Vechta	460
1 972	190	52	1 023	429	430	169	-	30	134	9 846	Wesermarsch	461
2	28	701	251	424	131	2 715	-	28	2 684	7 090	Wittmund	462

Noch:1 Bodenflächen nach Art der tatsächlichen Nutzung in Niedersachsen
 1.2 Anteile ausgewählter Nutzungsarten an der Bodenfläche nach Kreisen und kreisfreien Städten Niedersachsens
 am 31.12.2015 in Prozent



1.3 Anteile ausgewählter Nutzungsarten an der Landwirtschaftsfläche nach Kreisen und kreisfreien Städten Niedersachsens am 31.12.2015 in Prozent



Noch: 1. Bodenflächen nach Art der tatsächlichen Nutzung in Niedersachsen

1.4 Bodenfläche nach Art der tatsächlichen Nutzung am 31.12.2015¹⁾ nach Gemeinden in Niedersachsen (in ha)

Schl. Nr.	Land, Stat. Region, Landkreis, Kreisfreie Stadt	Bodenfläche insg. ²⁾	Gebäude- und Freifläche							Da-	
			zusammen (100/200)	darunter							
				Öffentliche Zwecke (110)	Wohnen (130)	Handel- u. Dienstl. (140)	Gewerbe u. Industrie (170)	Mischnutz. mit Wohnen (210) ³⁾	Land- u. Forstw. (270)		Erholung (280)
				1	2	3	4	5	6		7
	Niedersachsen	4 761 585	356 749	17 158	201 199	18 981	43 422	-	59 827	5 286	
1	Braunschweig	810 038	55 075	3 257	33 373	3 832	7 736	-	4 220	918	
101	Braunschweig, Stadt	19 218	4 844	559	2 691	589	682	-	64	66	
102	Salzgitter, Stadt	22 392	3 734	170	1 643	288	1 432	-	95	33	
103	Wolfsburg, Stadt	20 409	3 505	220	2 017	218	833	-	83	42	
151	Gifhorn	156 286	8 529	379	5 155	456	779	-	1 214	289	
151001	Adenbüttel	1 371	86	3	61	3	2	-	16	0	
151002	Barwedel	1 980	79	2	49	1	1	-	9	17	
151003	Bergfeld	1 060	39	1	31	0	0	-	6	1	
151004	Bokensdorf	1 449	47	0	38	0	-	-	8	1	
151005	Brome, Flecken	3 666	170	6	102	11	8	-	34	0	
151006	Calberlah	2 765	171	6	140	3	1	-	18	2	
151007	Dedelstorf	7 603	214	2	86	19	7	-	62	26	
151008	Ehra-Lessien	5 609	175	35	57	3	63	-	15	1	
151009	Gifhorn, Stadt	10 487	1 461	149	953	108	125	-	59	45	
151010	Groß Oesingen	5 745	171	3	72	5	24	-	55	4	
151011	Hankensbüttel	3 483	251	18	148	26	20	-	26	1	
151012	Hillerse	2 409	117	2	83	7	4	-	16	1	
151013	Isenbüttel	1 865	238	5	156	13	42	-	16	1	
151014	Jembke	1 457	80	2	56	3	1	-	10	3	
151015	Leiferde	2 789	191	6	152	9	3	-	16	2	
151016	Meine	3 874	302	13	230	11	9	-	37	0	
151017	Meinersen	5 383	397	19	277	14	12	-	55	14	
151018	Müden (Aller)	6 728	333	7	189	17	13	-	75	17	
151019	Obernholz	3 782	89	0	36	1	1	-	44	1	
151020	Osloß	764	68	1	52	1	7	-	6	0	
151021	Parsau	2 933	100	3	63	3	5	-	20	0	
151022	Ribbesbüttel	2 451	115	1	69	4	4	-	20	8	
151023	Rötgesbüttel	1 083	76	2	61	1	3	-	5	3	
151024	Rühen	3 089	178	8	141	4	1	-	18	1	
151025	Sassenburg	8 841	586	18	369	17	56	-	69	23	
151026	Schönewörde	1 773	49	1	30	0	1	-	13	1	
151027	Schwülper	2 090	285	9	203	21	24	-	20	3	
151028	Sprakensehl	8 382	151	2	64	5	14	-	42	21	
151029	Steinhorst	5 779	119	2	76	8	6	-	24	2	
151030	Tappenbeck	511	50	1	39	0	6	-	4	0	
151031	Tiddische	1 678	60	1	37	2	1	-	16	2	
151032	Tülau	2 353	100	2	59	3	4	-	26	3	
151033	Ummern	4 032	99	1	52	2	2	-	30	2	
151034	Vordorf	1 926	119	3	93	2	3	-	17	1	
151035	Wagenhoff	432	60	1	44	0	0	-	8	4	
151036	Wahrenholz	5 799	203	3	109	9	11	-	57	13	
151037	Wasbüttel	658	70	1	55	0	1	-	8	1	
151038	Wesendorf	3 123	295	6	138	61	15	-	23	27	
151039	Weyhausen	798	108	4	64	9	22	-	6	2	
151040	Wittingen, Stadt	22 510	971	27	377	47	257	-	198	35	
151041	Didderse	741	54	1	44	1	1	-	8	-	
151501	Gfg. Giebel	1 036	0	-	0	-	-	-	-	-	
152	Göttingen	111 739	7 408	590	4 567	634	765	-	517	99	
152001	Adelebsen, Flecken	7 585	277	7	176	17	8	-	36	2	
152002	Bilshausen	849	95	3	60	4	21	-	6	1	
152003	Bodensee	747	32	1	23	1	1	-	5	0	
152004	Bovenden, Flecken	6 366	465	20	326	32	43	-	33	3	
152005	Bühren	1 399	27	0	20	1	0	-	4	0	
152006	Dransfeld, Stadt	2 875	143	8	97	10	9	-	14	1	
152007	Duderstadt, Stadt	9 562	822	56	499	61	109	-	64	16	
152008	Ebergötzen	1 970	88	3	66	5	4	-	6	3	
152009	Friedland	7 568	314	17	222	16	12	-	34	2	
152010	Gieboldehausen, Flecken	1 986	153	9	99	15	8	-	15	2	
152011	Gleichen	12 894	384	13	271	15	8	-	70	5	
152012	Göttingen, Stadt	11 689	2 186	331	1 205	276	265	-	33	20	

1) Aufgrund der Umstellung in der niedersächsischen Katasterverwaltung auf das neue „Automatische Liegenschaftskataster-Informationssystem“ (ALKIS) und die dadurch erforderliche Rückmigration der Daten auf die alte Systematik lassen sich die Zahlen mit dem Stand 31.12.2010 und davor nur eingeschränkt vergleichen.

2) Bodenfläche ohne Küstengewässer; - Küstengewässer 271 373 ha ; Bodenfläche mit Küstengewässer 5 030 655 ha.

3) Code 210 u. Code 920 entfallen durch Umstellung auf ALKIS.

von										Land, Stat. Region, Landkreis, Kreisfreie Stadt	Schl. Nr.
Betriebsfläche			Erholungsfläche			Verkehrsfläche					
zusammen (300)	darunter		zusammen (400)	darunter		zusammen (500)	darunter				
	Abbauland (310)	Lagerplatz (330)		Sportfläche (410)	Grünanl. (420)		Straße (510)	Weg (520)	Bahngelände (540)		
10	11	12	13	14	15	16	17	18	19		
33 219	24 036	2 869	47 109	15 125	29 433	248 674	110 286	83 827	8 214	Niedersachsen	
5 363	3 262	490	10 494	2 777	7 407	45 418	13 177	19 670	1 234	Braunschweig	1
277	8	32	1 370	243	1 126	2 481	1 125	426	156	Braunschweig, Stadt	101
170	44	54	752	154	594	1 717	667	355	60	Salzgitter, Stadt	102
175	26	15	886	155	727	1 831	583	503	60	Wolfsburg, Stadt	103
866	684	42	1 086	426	521	7 128	2 172	3 764	226	Gifhorn	151
1	-	-	8	2	6	57	31	26	-	Adenbüttel	151001
2	-	-	15	10	4	80	15	59	-	Barwedel	151002
5	4	-	3	2	1	47	11	36	-	Bergfeld	151003
0	-	-	97	71	26	64	18	37	-	Bokensdorf	151004
2	-	0	23	7	16	160	47	85	9	Brome, Flecken	151005
8	-	4	25	12	13	201	45	81	8	Calberlah	151006
7	0	2	7	3	4	283	90	150	11	Dedelstorf	151007
4	-	-	32	4	28	189	23	151	-	Ehra-Lessien	151008
40	25	7	268	95	97	707	294	279	23	Gifhorn, Stadt	151009
11	10	0	15	5	8	189	57	107	5	Groß Oesingen	151010
7	2	0	31	7	24	197	66	96	10	Hankensbüttel	151011
20	6	-	12	6	6	91	35	53	-	Hillerse	151012
2	-	0	46	7	30	162	68	43	13	Isenbüttel	151013
-	-	-	7	3	4	62	20	37	-	Jembke	151014
10	10	-	9	5	4	132	37	68	11	Leiferde	151015
43	40	3	31	12	19	228	78	87	6	Meine	151016
5	-	4	30	14	16	288	97	118	12	Meinersen	151017
1	-	0	21	10	10	251	94	131	-	Müden (Aller)	151018
3	2	1	0	-	0	147	26	111	-	Obernholz	151019
0	-	0	11	5	6	53	11	23	-	Osloß	151020
5	1	1	7	3	4	114	24	81	4	Parsau	151021
-	-	-	8	3	5	88	30	47	3	Ribbesbüttel	151022
0	-	0	11	3	3	60	19	33	4	Rötgesbüttel	151023
25	25	-	15	9	6	174	39	108	-	Rühen	151024
468	464	3	108	26	73	449	110	235	15	Sassenburg	151025
3	-	-	3	2	1	87	18	43	9	Schönewörde	151026
2	-	2	27	9	18	159	85	39	-	Schwülper	151027
13	10	1	6	3	1	293	61	203	-	Sprakensehl	151028
17	3	0	10	6	4	185	48	126	5	Steinhorst	151029
-	-	-	6	2	4	34	11	13	-	Tappenbeck	151030
19	16	2	7	4	3	80	17	58	-	Tiddische	151031
4	2	0	4	3	1	90	30	51	2	Tülau	151032
1	1	-	6	3	2	151	32	100	-	Ummern	151033
1	-	-	11	5	6	89	38	37	3	Vordorf	151034
1	-	1	8	3	5	19	14	5	-	Wagenhoff	151035
41	39	-	13	6	5	228	87	123	8	Wahrenholz	151036
4	-	-	5	4	1	47	17	21	-	Wasbüttel	151037
42	15	6	51	8	16	133	57	62	-	Wesendorf	151038
6	-	2	10	8	3	56	28	19	-	Weyhausen	151039
43	10	4	73	31	38	919	219	526	64	Wittingen, Stadt	151040
1	-	-	3	3	-	38	16	19	-	Didderse	151041
-	-	-	-	-	-	46	7	39	-	Gfg. Giebel	151501
437	264	75	1 570	366	1 178	7 225	1 772	3 554	117	Göttingen	152
105	94	7	40	10	31	349	78	206	6	Adelebsen, Flecken	152001
2	-	1	12	3	9	63	18	38	-	Bilshausen	152002
-	-	-	7	2	5	48	9	35	-	Bodensee	152003
48	34	4	80	17	63	462	105	221	8	Bovenden, Flecken	152004
0	-	-	4	1	3	61	9	47	-	Bühren	152005
12	5	7	40	6	20	150	40	90	-	Dransfeld, Stadt	152006
16	4	4	149	37	111	722	166	422	-	Duderstadt, Stadt	152007
2	-	0	10	3	7	134	30	70	-	Ebergötzen	152008
22	14	2	57	11	45	459	107	229	10	Friedland	152009
0	-	0	28	7	21	158	34	93	-	Gieboldehausen, Flecken	152010
5	4	1	65	16	48	600	110	398	-	Gleichen	152011
43	5	6	573	95	478	1 153	377	307	47	Göttingen, Stadt	152012

Noch: 1. Bodenflächen nach Art der tatsächlichen Nutzung in Niedersachsen

Noch: 1.4 Bodenfläche nach Art der tatsächlichen Nutzung am 31.12.2015¹⁾ nach Gemeinden in Niedersachsen (in ha)

Schl. Nr.	Land, Stat. Region, Landkreis, Kreisfreie Stadt	Noch:										
		Landwirtschaftsfläche						Waldfläche				
		zusammen (600)	darunter					zusammen (700)	darunter			
			Ackerland (610)	Grünland (620) ²⁾	Gartenland (630)	Moor (650)	Heide (660)		Brachland (690)	Laubwald (710)	Nadelwald (720)	Mischwald (730)
20	21	22	23	24	25	26	27	28	29	30		
Niedersachsen		2 845 935	1 775 115	954 604	11 907	54 984	16 822	18 620	1 053 235	197 550	520 856	286 525
1	Braunschweig	395 601	322 122	66 579	580	2 028	638	3 162	281 436	66 702	109 339	95 293
101	Braunschweig, Stadt	7 012	5 571	1 047	36	-	-	347	2 540	1 382	194	572
102	Salzgitter, Stadt	11 237	10 628	473	13	1	3	97	3 976	2 518	458	552
103	Wolfsburg, Stadt	8 424	6 014	2 032	24	133	27	189	4 865	1 234	1 064	2 326
151	Gifhorn	80 875	60 914	17 165	151	1 380	442	743	53 157	5 440	36 391	9 771
151001	Adenbüttel	902	645	209	2	-	-	46	294	89	133	66
151002	Barwedel	1 042	757	261	-	14	1	8	737	77	499	132
151003	Bergfeld	719	630	87	0	-	0	1	227	40	120	58
151004	Bokensdorf	606	500	102	0	-	3	0	585	35	410	110
151005	Brome, Flecken	2 032	1 837	174	5	7	1	9	1 252	57	1 061	119
151006	Calberlah	1 507	1 140	331	2	-	3	29	776	221	303	243
151007	Dedelstorf	3 854	2 720	962	1	35	95	39	3 199	182	2 138	823
151008	Ehra-Lessien	1 318	794	481	3	-	33	8	3 056	215	2 149	665
151009	Gifhorn, Stadt	4 147	2 569	1 441	31	6	69	31	3 566	352	2 280	717
151010	Groß Oesingen	3 451	2 731	615	7	67	15	13	1 802	94	1 473	146
151011	Hankensbüttel	1 922	1 524	374	2	2	3	15	1 010	57	777	156
151012	Hillerse	1 816	1 600	192	2	-	1	22	299	53	94	127
151013	Isenbüttel	853	577	236	2	-	1	37	445	102	236	92
151014	Jembke	924	804	111	1	-	4	4	361	24	251	60
151015	Leiferde	1 163	885	243	2	1	24	7	1 199	84	793	276
151016	Meine	2 687	2 317	232	4	-	-	135	472	246	32	176
151017	Meinersen	3 401	2 943	395	9	-	3	38	1 143	192	713	194
151018	Müden (Aller)	4 029	3 292	710	11	1	5	8	1 930	67	1 716	108
151019	Obernholz	2 655	1 964	637	1	46	1	5	865	32	667	155
151020	Osloß	419	260	155	1	1	1	-	176	54	37	64
151021	Parsau	1 734	1 290	405	2	-	0	35	836	337	215	257
151022	Ribbesbüttel	1 389	950	405	9	0	8	11	829	231	290	299
151023	Rötgesbüttel	564	448	90	2	0	0	23	350	206	50	86
151024	Rühen	1 961	1 023	915	3	-	2	19	633	131	350	127
151025	Sassenburg	3 785	1 923	1 115	10	663	23	17	3 278	293	2 389	455
151026	Schönewörde	1 151	691	313	0	142	3	-	393	7	215	97
151027	Schwülper	1 366	1 110	221	3	1	1	30	194	90	30	37
151028	Sprakensehl	2 280	1 982	229	2	5	38	23	5 622	74	4 455	1 066
151029	Steinhorst	1 735	1 195	465	3	44	10	18	3 632	122	3 083	359
151030	Tappenbeck	334	262	70	0	0	-	2	80	11	40	18
151031	Tiddische	1 111	992	119	-	-	-	1	377	53	247	68
151032	Tülow	1 590	1 310	276	2	-	-	2	536	65	316	143
151033	Ummern	2 121	1 614	479	3	15	4	5	1 625	134	1 212	209
151034	Vordorf	1 499	1 370	104	3	-	-	21	191	176	5	6
151035	Wagenhoff	247	64	174	1	1	1	6	87	46	28	7
151036	Wahrenholz	3 234	2 162	793	2	218	45	11	1 888	94	1 039	665
151037	Wasbüttel	430	337	91	1	-	-	1	76	39	0	33
151038	Wesendorf	1 534	1 024	396	2	82	25	3	775	108	536	101
151039	Weyhausen	473	270	194	1	-	0	8	128	27	8	63
151040	Wittingen, Stadt	12 318	9 971	2 239	16	29	21	37	7 197	346	5 981	771
151041	Didderse	536	419	104	1	-	-	13	99	23	19	34
151501	Gfg. Giebel	39	16	23	-	-	-	-	938	552	1	384
152	Göttingen	55 680	44 222	10 933	69	-	46	311	38 088	13 656	2 794	21 037
152001	Adelebsen, Flecken	3 658	2 851	800	0	-	0	5	3 117	520	446	2 120
152002	Bilshausen	536	395	109	0	-	-	31	119	55	1	60
152003	Bodensee	590	564	25	-	-	-	1	64	19	-	43
152004	Bovenden, Flecken	2 991	2 443	532	9	-	-	7	2 263	1 852	101	279
152005	Bühren	474	391	82	-	-	-	1	828	49	5	773
152006	Dransfeld, Stadt	1 555	1 181	369	-	-	-	4	966	566	47	339
152007	Duderstadt, Stadt	6 251	5 112	1 106	2	-	-	21	1 506	650	192	619
152008	Ebergötzen	1 035	673	359	1	-	-	2	683	49	100	521
152009	Friedland	4 680	4 043	592	-	-	-	13	1 946	967	77	864
152010	Gieboldehausen, Flecken	1 494	1 260	230	0	-	-	2	124	9	47	50
152011	Gleichen	7 420	6 198	1 213	2	-	-	6	4 337	1 790	280	2 245
152012	Göttingen, Stadt	3 927	2 948	841	19	-	-	105	3 637	2 778	69	637

1) Aufgrund der Umstellung in der niedersächsischen Katasterverwaltung auf das neue „Automatische Liegenschaftskataster-Informationssystem“ (ALKIS) und die dadurch erforderliche Rückmigration der Daten auf die alte Systematik lassen sich die Zahlen mit dem Stand 31.12.2010 und davor nur eingeschränkt vergleichen.

2) Code 620 einschließlich Deichfläche.

3) Code 210 u. Code 920 entfallen durch Umstellung auf ALKIS.

4) Code 950 einschließlich Truppenübungsplätze.

5) Differenz zum Vorjahr 3453 ha; Flächenverbrauch pro Tag 9,46 ha (Niedersachsen)

davon											Siedlungs- und Ver- kehrsfläche (100+200, 300 (ohne 310), 400, 500, 940) ⁵⁾	Land, Stat. Region, Landkreis, Kreisfreie Stadt	Schl. Nr.
zu- sammen (800)	Wasserfläche						Flächen anderer Nutzung						
	darunter						darunter						
	Fluss (810), Altwas- ser (87A)	Kanal (820)	Bach (840)	Graben (850)	See (860) u. Teich (880)	Sumpfung (890)	zusam- men (900)	Schutz- fläche (920) ³⁾	Fried- hof (940)	Unland (950) ⁴⁾			
31	32	33	34	35	36	37	38	39	40	41			
110 996	26 316	5 141	7 140	29 942	32 586	6 373	65 669	-	4 292	60 698	666 007	Niedersachsen	
12 743	1 908	747	790	2 887	5 671	675	3 907	-	924	2 927	114 013	Braunschweig	031
566	106	49	19	86	223	79	127	-	91	25	9 055	Braunschweig, Stadt	101
688	25	34	26	53	406	98	119	-	63	54	6 391	Salzgitter, Stadt	102
600	26	102	16	98	289	63	122	-	74	39	6 445	Wolfsburg, Stadt	103
2 539	252	381	145	786	864	108	2 106	-	95	2 007	17 019	Gifhorn	151
23	-	-	1	18	3	-	1	-	1	-	153	Adenbüttel	151001
25	-	-	5	11	5	3	0	-	0	-	176	Barwedel	151002
19	-	-	1	10	7	1	2	-	1	1	91	Bergfeld	151003
51	-	10	1	3	37	-	1	-	1	-	208	Bokensdorf	151004
24	5	-	1	9	9	-	4	-	2	1	357	Brome, Flecken	151005
74	1	51	6	9	7	1	2	-	2	1	408	Calberlah	151006
32	1	-	5	5	16	5	7	-	2	5	514	Dedelstorf	151007
34	-	-	0	19	9	6	800	-	1	799	400	Ehra-Lessien	151008
264	54	21	6	51	128	4	35	-	20	14	2 470	Gifhorn, Stadt	151009
103	-	-	5	11	84	2	3	-	2	1	378	Groß Oesingen	151010
53	9	8	3	13	15	6	11	-	4	7	489	Hankensbüttel	151011
48	20	-	-	13	9	5	5	-	2	3	237	Hillerse	151012
111	-	17	10	4	79	1	9	-	1	7	450	Isenbüttel	151013
21	-	-	3	7	12	-	1	-	1	-	150	Jembke	151014
79	5	3	-	9	50	13	6	-	2	4	334	Leiferde	151015
83	-	39	4	8	31	0	28	-	3	25	567	Meine	151016
111	36	-	0	60	14	1	7	-	5	2	726	Meinersen	151017
147	41	-	0	69	29	7	16	-	3	12	609	Müden (Aller)	151018
20	1	-	4	4	7	4	3	-	1	2	238	Obernholz	151019
37	4	12	0	1	18	1	1	-	1	-	133	Osloß	151020
136	-	-	0	124	12	-	1	-	1	-	226	Parsau	151021
21	-	-	4	4	9	5	2	-	2	0	212	Ribbesbüttel	151022
20	-	-	0	4	15	0	1	-	1	-	149	Rötgesbüttel	151023
100	-	26	-	66	8	0	3	-	2	2	369	Rühen	151024
163	10	64	11	27	49	1	4	-	2	2	1 149	Sassenburg	151025
35	5	18	2	10	0	-	53	-	1	51	144	Schönewörde	151026
54	18	-	0	7	28	1	3	-	3	0	475	Schwülper	151027
14	-	-	1	1	8	3	2	-	1	1	455	Sprakensehl	151028
75	-	-	10	5	25	36	5	-	2	3	330	Steinhorst	151029
6	-	-	2	3	1	-	0	-	0	-	91	Tappenbeck	151030
23	-	1	3	11	7	-	1	-	1	-	151	Tiddische	151031
27	-	-	4	19	4	0	2	-	2	1	198	Türlau	151032
29	-	-	6	4	19	-	1	-	1	0	257	Ummern	151033
11	-	-	-	5	5	1	6	-	1	5	221	Vordorf	151034
10	-	-	1	2	7	-	1	-	0	1	88	Wagenhoff	151035
118	18	10	14	59	16	1	74	-	2	72	449	Wahrenholz	151036
25	-	15	3	3	4	-	1	-	1	1	126	Wasbüttel	151037
19	-	-	3	5	10	-	274	-	3	272	509	Wesendorf	151038
16	6	-	1	4	4	1	1	-	1	-	181	Weyhausen	151039
261	13	87	23	75	61	2	727	-	12	713	2 008	Wittingen, Stadt	151040
9	5	-	-	3	1	0	1	-	1	1	96	Didderse	151041
13	-	-	-	12	1	-	-	-	-	-	46	Gfg. Giebel	151501
1 138	454	2	84	330	208	59	193	-	152	36	16 528	Göttingen	152
33	12	-	2	16	4	0	6	-	5	1	682	Adelebsen, Flecken	152001
20	9	-	1	4	5	0	1	-	1	-	174	Bilshausen	152002
5	-	-	1	3	1	0	1	-	0	-	88	Bodensee	152003
50	16	-	6	26	2	1	7	-	6	1	1 027	Bovenden, Flecken	152004
5	-	-	2	3	0	-	1	-	1	0	92	Bühren	152005
6	1	-	1	4	0	-	3	-	3	0	342	Dransfeld, Stadt	152006
81	28	-	9	36	6	2	15	-	11	4	1 715	Duderstadt, Stadt	152007
17	4	-	1	6	4	1	1	-	1	0	236	Ebergötzen	152008
83	30	-	3	23	24	2	7	-	5	2	844	Friedland	152009
25	14	-	1	9	1	-	3	-	2	0	342	Gieboldehausen, Flecken	152010
73	19	-	8	34	12	0	9	-	7	2	1 057	Gleichen	152011
86	23	2	10	28	23	-	84	-	69	15	4 018	Göttingen, Stadt	152012

Noch: 1. Bodenflächen nach Art der tatsächlichen Nutzung in Niedersachsen

Noch: 1.4 Bodenfläche nach Art der tatsächlichen Nutzung am 31.12.2015¹⁾ nach Gemeinden in Niedersachsen (in ha)

Schl. Nr.	Land, Stat. Region, Landkreis, Kreisfreie Stadt	Bodenfläche insg.	Gebäude- und Freifläche							Da-	
			zusammen (100/200)	darunter						Land- u. Forstw. (270)	Erholung (280)
				Öffentliche Zwecke (110)	Wohnen (130)	Handel- u. Dienstl. (140)	Gewerbe u. Industrie (170)	Mischnutz. mit Wohnen (210) ²⁾			
				3	4	5	6	7			
1	2	3	4	5	6	7	8	9			
152013	Jühnde	2 449	47	1	29	0	0	-	15	0	
152014	Krebeck	1 227	45	2	34	2	1	-	5	1	
152015	Landolfshausen	1 622	57	1	36	1	0	-	13	2	
152016	Hann. Münden, Stadt	12 112	836	59	504	64	129	-	28	17	
152017	Niemental	2 850	74	2	54	1	3	-	12	0	
152018	Obernfeld	1 072	41	1	30	1	2	-	7	-	
152019	Rhumspringe	936	88	2	48	21	6	-	8	1	
152020	Rollshausen	1 168	43	2	27	1	3	-	7	0	
152021	Rösdorf	6 646	429	29	240	41	63	-	32	9	
152022	Rüdershausen	944	41	1	28	1	6	-	3	1	
152023	Scheden	2 669	122	3	65	3	9	-	17	1	
152024	Seeburg	1 344	70	2	48	3	5	-	10	1	
152025	Seulingen	1 109	53	3	32	2	5	-	8	0	
152026	Staufenberg	7 770	369	11	247	34	41	-	19	11	
152027	Waake	790	52	2	46	1	1	-	2	0	
152028	Wollbrandshausen	626	29	2	19	1	1	-	5	-	
152029	Wollershausen	915	27	2	16	1	1	-	7	0	
153	Goslar	96 529	5 549	415	3 233	420	883	-	300	143	
153002	Bad Harzburg, Stadt	6 542	755	39	487	63	99	-	23	18	
153006	Hahausen	969	44	1	30	0	2	-	8	1	
153007	Langelsheim, Stadt	4 876	535	17	318	26	134	-	22	9	
153008	Liebenburg	7 837	393	18	247	13	51	-	42	7	
153009	Lutter am Barenb., Flecken	3 332	124	4	76	5	10	-	23	3	
153012	Seesen, Stadt	10 220	821	37	482	47	122	-	78	25	
153014	Wallmoden	1 682	57	1	36	1	7	-	11	1	
153016	Braunlage, Stadt	3 155	347	37	211	57	14	-	3	19	
153017	Goslar, Stadt	16 371	1 771	153	977	142	339	-	75	37	
153018	Clausthal-Zellerfeld, Stadt	4 371	676	106	367	64	94	-	12	18	
153504	Gfg. Harz-Landkreis Goslar	37 174	24	1	2	1	12	-	2	4	
154	Helmstedt	67 403	3 615	168	2 360	161	384	-	341	28	
154001	Bahrdorf	4 060	122	5	76	1	6	-	25	0	
154002	Beierstedt	959	24	0	16	0	-	-	4	-	
154003	Büddenstedt	1 954	200	7	93	2	51	-	7	1	
154004	Danndorf	1 404	88	1	78	1	0	-	4	1	
154005	Frellstedt	613	50	1	23	1	21	-	4	0	
154006	Gevensleben	1 514	38	2	21	4	1	-	9	-	
154007	Grafhorst	965	43	1	36	1	-	-	6	-	
154008	Grasleben	1 127	136	3	83	4	34	-	4	2	
154009	Groß Twülpstedt	3 643	146	3	93	4	10	-	29	1	
154010	Helmstedt, Stadt	4 700	687	48	434	39	108	-	17	7	
154011	Ingeleben	908	21	1	15	0	0	-	4	1	
154012	Jerxheim	1 747	61	2	41	2	2	-	12	0	
154013	Königslutter am Elm, Stadt	13 062	602	40	399	34	39	-	72	3	
154014	Lehre	7 167	410	15	284	18	39	-	32	3	
154015	Mariental	653	50	1	33	1	7	-	4	-	
154016	Querenhorst	478	30	0	18	-	7	-	4	0	
154017	Räbke	1 135	36	1	22	1	1	-	6	4	
154018	Rennau	2 263	49	1	30	2	0	-	16	0	
154019	Schöningen, Stadt	3 536	359	24	248	25	34	-	16	1	
154020	Söllingen	1 155	41	1	21	1	3	-	12	-	
154021	Süpplingen	1 035	76	3	48	3	9	-	4	1	
154022	Süpplingenburg	1 430	31	1	24	0	0	-	5	0	
154023	Twieflingen	1 878	45	1	27	1	1	-	12	1	
154024	Velpke	1 971	170	5	125	13	9	-	12	1	
154025	Warberg	801	47	1	32	1	1	-	11	0	
154026	Wolsdorf	1 317	46	1	36	1	2	-	6	-	
154501	Gfg. Brunsleberfeld	409	0	-	-	0	-	-	0	-	
154502	Gfg. Helmstedt	1 856	0	-	-	-	0	-	-	-	
154503	Gfg. Königslutter	890	4	-	0	0	-	-	-	1	
154504	Gfg. Mariental	1 581	0	-	0	-	-	-	0	-	
154506	Gfg. Schöningen	1 192	0	-	0	0	-	-	-	-	
155	Northheim	126 708	5 631	220	3 591	357	589	-	642	78	
155001	Bad Gandersheim, Stadt	9 048	429	29	261	29	32	-	59	4	

1) Aufgrund der Umstellung in der niedersächsischen Katasterverwaltung auf das neue „Automatische Liegenschaftskataster-Informationssystem“ (ALKIS) und die dadurch erforderliche Rückmigration der Daten auf die alte Systematik lassen sich die Zahlen mit dem Stand 31.12.2010 und davor nur eingeschränkt vergleichen.

2) Code 210 u. Code 920 entfallen durch Umstellung auf ALKIS.

von										Land, Stat. Region, Landkreis, Kreisfreie Stadt	Schl. Nr.
Betriebsfläche			Erholungsfläche			Verkehrsfläche					
zusammen (300)	darunter		zusammen (400)	darunter		zusammen (500)	darunter				
	Abbauland (310)	Lagerplatz (330)		Sportfläche (410)	Grünanl. (420)		Straße (510)	Weg (520)	Bahngelände (540)		
10	11	12	13	14	15	16	17	18	19		
24	22	-	6	2	4	116	17	65	5	Jühnde	152013
3	-	-	11	4	7	69	15	43	-	Krebeck	152014
-	-	-	12	3	9	99	14	72	-	Landolfshausen	152015
90	63	24	171	29	136	758	239	220	20	Hann. Münden, Stadt	152016
11	3	4	12	3	7	107	26	69	-	Niemetal	152017
1	-	0	7	1	6	77	8	58	-	Obernfeld	152018
0	-	0	11	3	8	77	16	55	-	Rhumspringe	152019
0	-	0	9	1	8	93	11	68	-	Rollshausen	152020
16	3	5	83	15	68	487	130	180	14	Rosdorf	152021
3	-	1	7	3	4	69	12	52	-	Rüdershausen	152022
25	14	0	11	4	8	152	29	105	0	Scheden	152023
1	-	1	12	3	7	92	15	53	-	Seeburg	152024
0	-	0	9	3	6	68	13	39	-	Seulingen	152025
6	-	6	123	80	42	445	111	229	7	Staufenberg	152026
0	-	0	14	2	12	63	14	26	-	Waake	152027
0	-	0	3	1	3	44	10	26	-	Wollbrandshausen	152028
0	-	-	4	1	3	52	9	38	-	Wollershausen	152029
365	122	94	907	241	606	3 713	1 217	1 082	100	Goslar	153
113	42	27	151	76	65	328	141	76	11	Bad Harzburg, Stadt	153002
0	-	0	4	1	4	79	15	20	7	Hahausen	153006
18	9	7	67	18	41	311	103	67	12	Langelsheim, Stadt	153007
18	-	1	60	23	37	277	83	104	10	Liebenburg	153008
4	3	1	10	2	8	111	31	35	3	Lutter am Barenb., Flecken	153009
37	3	10	116	8	104	645	214	152	22	Seesen, Stadt	153012
4	4	0	5	-	5	55	15	17	1	Wallmoden	153014
4	-	2	77	33	36	150	58	43	-	Braunlage, Stadt	153016
65	14	27	288	31	249	923	347	192	34	Goslar, Stadt	153017
10	1	8	119	42	56	228	106	42	1	Clausthal-Zellerfeld, Stadt	153018
92	45	11	10	9	1	607	103	335	-	Gfg. Harz-Landkreis Goslar	153504
1 366	1 253	31	592	201	375	3 762	1 225	1 569	124	Helmstedt	154
25	25	-	12	6	6	142	56	74	-	Bahrdorf	154001
0	0	-	4	1	3	35	8	26	0	Beierstedt	154002
192	186	5	22	7	15	97	29	22	9	Büddenstedt	154003
0	-	-	4	2	2	74	20	34	11	Danndorf	154004
-	-	-	5	-	5	40	15	14	4	Frellstedt	154005
-	-	-	4	2	2	53	15	34	-	Gevensleben	154006
0	-	-	6	3	3	75	14	37	5	Grafhorst	154007
37	29	1	19	7	8	63	29	27	2	Grasleben	154008
2	-	-	17	8	9	159	57	92	-	Groß Twülpstedt	154009
57	47	11	144	29	113	506	192	102	36	Helmstedt, Stadt	154010
1	-	-	2	2	0	33	16	16	-	Ingeleben	154011
2	-	-	8	5	4	63	22	34	-	Jerxheim	154012
121	106	4	98	27	71	801	254	350	25	Königslutter am Elm, Stadt	154013
4	-	1	50	17	33	435	156	188	14	Lehre	154014
0	-	-	8	1	4	39	12	10	3	Mariental	154015
1	-	-	2	2	1	19	9	7	-	Querenhorst	154016
-	-	-	11	3	3	54	10	36	-	Räbke	154017
2	-	-	5	2	3	95	26	61	-	Rennau	154018
859	816	5	106	55	51	175	89	50	6	Schöningen, Stadt	154019
-	-	-	7	1	5	44	8	33	0	Söllingen	154020
22	18	4	10	3	7	54	18	23	2	Süplingen	154021
11	-	-	12	6	6	64	20	39	-	Süplingenburg	154022
2	-	-	8	1	7	65	28	30	-	Twieflingen	154023
4	4	-	17	6	10	95	37	41	2	Velpke	154024
-	-	-	4	2	2	33	12	16	-	Warberg	154025
17	17	-	5	3	2	55	21	10	4	Wolsdorf	154026
-	-	-	-	-	-	16	3	9	-	Gfg. Brunsleberfeld	154501
-	-	-	0	-	0	147	27	45	-	Gfg. Helmstedt	154502
6	6	-	0	-	0	58	4	7	-	Gfg. Königslutter	154503
-	-	-	2	1	1	120	14	68	2	Gfg. Mariental	154504
-	-	-	-	-	-	53	3	34	-	Gfg. Schöningen	154506
336	173	48	1 092	357	715	7 653	1 502	4 128	183	Northheim	155
14	3	2	71	11	53	574	110	277	12	Bad Gandersheim, Stadt	155001

Noch: 1. Bodenflächen nach Art der tatsächlichen Nutzung in Niedersachsen

Noch: 1.4 Bodenfläche nach Art der tatsächlichen Nutzung am 31.12.2015¹⁾ nach Gemeinden in Niedersachsen (in ha)

Schl. Nr.	Land, Stat. Region, Landkreis, Kreisfreie Stadt	Noch:										
		Landwirtschaftsfläche						Waldfläche				
		zu-sammen (600)	darunter					zusammen (700)	darunter			
			Ackerland (610)	Grün-land (620) ²⁾	Garten-land (630)	Moor (650)	Heide (660)		Brach-land (690)	Laub-wald (710)	Nadel-wald (720)	Misch-wald (730)
20	21	22	23	24	25	26	27	28	29	30		
152013	Jühnde	1 369	1 054	313	-	-	-	1	872	681	37	146
152014	Krebeck	629	506	121	-	-	-	0	447	207	127	110
152015	Landolfshausen	1 074	837	230	-	-	-	5	364	202	78	74
152016	Hann. Münden, Stadt	2 457	1 466	927	17	-	-	32	7 540	1 014	359	6 103
152017	Niemental	1 382	1 161	216	-	-	-	5	1 247	23	40	1 181
152018	Obernfeld	746	683	61	-	-	-	2	188	83	28	75
152019	Rhumspringe	603	438	164	-	-	-	1	147	14	32	89
152020	Rollshausen	859	733	124	0	-	-	1	148	26	46	62
152021	Rosdorf	4 067	3 474	574	2	-	-	12	1 495	1 002	45	404
152022	Rüdershausen	636	429	184	-	-	-	22	162	31	9	115
152023	Scheden	1 633	1 216	414	-	-	1	1	708	276	65	358
152024	Seeburg	962	823	129	-	-	-	4	103	41	0	59
152025	Seulingen	629	536	89	0	-	-	2	342	50	7	280
152026	Staufenberg	2 526	1 639	815	2	-	45	23	4 233	558	500	3 145
152027	Waake	327	222	87	15	-	-	1	329	107	22	192
152028	Wollbrandshausen	535	474	57	-	-	-	2	9	3	2	3
152029	Wollershausen	636	469	167	-	-	-	0	164	34	32	91
153	Goslar	27 349	21 141	5 444	13	404	59	274	56 612	8 317	38 648	7 168
153002	Bad Harzburg, Stadt	1 981	1 565	345	1	-	11	58	3 084	274	846	1 650
153006	Hahausen	480	371	108	-	-	-	1	355	275	22	32
153007	Langelsheim, Stadt	2 163	1 595	536	3	-	7	20	1 426	324	594	249
153008	Liebenburg	4 892	4 589	289	2	-	-	11	2 094	1 290	105	470
153009	Lutter am Barenb., Flecken	1 742	1 493	239	-	-	-	5	1 302	709	299	237
153012	Seesen, Stadt	6 364	4 971	1 344	2	-	-	45	2 049	939	483	248
153014	Wallmoden	950	847	100	1	-	-	1	578	262	97	183
153016	Braunlage, Stadt	639	-	582	-	-	-	57	1 916	28	1 662	132
153017	Goslar, Stadt	6 581	5 708	806	2	-	2	58	6 278	1 567	3 455	587
153018	Clausthal-Zellerfeld, Stadt	926	-	880	0	0	29	16	2 195	32	1 936	94
153504	Gfg. Harz-Landkreis Goslar	632	-	214	2	404	9	3	35 333	2 617	29 149	3 286
154	Helmstedt	39 786	35 101	4 178	100	8	4	358	16 789	5 428	1 957	8 601
154001	Bahrdorf	2 794	2 636	137	4	-	1	12	880	254	364	222
154002	Beierstedt	827	810	12	2	-	-	4	41	14	0	0
154003	Büddenstedt	916	894	15	2	-	-	5	470	236	56	134
154004	Danndorf	463	283	176	0	-	-	3	747	105	22	583
154005	Frellstedt	446	419	26	0	-	-	0	65	1	2	62
154006	Gevensleben	1 359	1 336	17	2	-	-	3	31	11	2	2
154007	Grafhorst	753	413	334	2	-	-	4	56	43	1	-
154008	Grasleben	725	605	114	1	-	-	5	115	3	23	65
154009	Groß Twülpstedt	2 896	2 694	188	2	-	-	11	357	109	12	215
154010	Helmstedt, Stadt	2 473	2 255	196	8	-	-	14	503	163	141	62
154011	Ingeleben	839	829	7	0	-	-	2	4	1	0	2
154012	Jerxheim	1 519	1 490	20	4	-	-	5	42	3	1	15
154013	Königslutter am Elm, Stadt	8 545	7 167	1 217	27	8	2	121	2 680	1 093	504	910
154014	Lehre	3 627	2 824	656	8	-	-	138	2 499	1 133	156	1 152
154015	Mariental	464	392	64	1	-	-	6	72	34	1	11
154016	Querenhorst	409	381	27	0	-	-	1	9	-	0	7
154017	Räbke	786	759	24	2	-	-	-	238	76	2	160
154018	Rennau	1 621	1 039	566	8	-	-	8	468	129	46	271
154019	Schöningen, Stadt	1 549	1 486	34	6	-	-	4	399	114	23	214
154020	Söllingen	1 020	1 002	16	1	-	-	-	7	1	0	1
154021	Süpplingen	826	782	40	3	-	-	2	10	-	2	-
154022	Süpplingenburg	747	706	32	6	-	-	1	544	171	66	297
154023	Twieflingen	1 661	1 638	19	4	-	-	-	78	64	1	5
154024	Velpke	1 228	1 028	190	2	-	-	7	351	60	83	156
154025	Warberg	701	679	21	2	-	-	-	10	1	7	-
154026	Wolsdorf	566	545	17	3	-	-	1	624	440	13	166
154501	Gfg. Brunsleberfeld	9	4	4	0	-	-	-	383	-	-	383
154502	Gfg. Helmstedt	7	3	3	0	-	-	-	1 698	22	60	1 615
154503	Gfg. Königslutter	2	-	2	-	-	-	-	820	359	33	428
154504	Gfg. Mariental	7	-	5	-	-	-	2	1 450	279	208	962
154506	Gfg. Schöningen	0	0	-	0	-	-	-	1 138	508	129	501
155	Northeim	61 164	48 132	12 545	42	-	17	310	49 299	9 153	8 251	30 499
155001	Bad Gandersheim, Stadt	5 509	4 922	550	3	-	-	13	2 369	689	353	1 233

1) Aufgrund der Umstellung in der niedersächsischen Katasterverwaltung auf das neue „Automatische Liegenschaftskataster-Informationssystem“ (ALKIS) und die dadurch erforderliche Rückmigration der Daten auf die alte Systematik lassen sich die Zahlen mit dem Stand 31.12.2010 und davor nur eingeschränkt vergleichen.

2) Code 620 einschließlich Deichfläche.

3) Code 210 u. Code 920 entfallen durch Umstellung auf ALKIS.

4) Code 950 einschließlich Truppenübungsplätze.

5) Differenz zum Vorjahr 3453 ha; Flächenverbrauch pro Tag 9,46 ha (Niedersachsen)

davon											Siedlungs- und Ver- kehrsfläche (100+200, 300 (ohne 310), 400, 500, 940) ⁵⁾	Land, Stat. Region, Landkreis, Kreisfreie Stadt	Schl. Nr.
zu- sammen (800)	Wasserfläche						Flächen anderer Nutzung						
	darunter						darunter						
	Fluss (810), Altwas- ser (87A)	Kanal (820)	Bach (840)	Graben (850)	See (860) u. Teich (880)	Sumpfung (890)	zusam- men (900)	Schutz- fläche (920) ³⁾	Fried- hof (940)	Unland (950) ⁴⁾			
31	32	33	34	35	36	37	38	39	40	41			
13	1	-	4	8	1	-	1	-	1	0	173	Jühnde	152013
23	1	-	2	3	8	10	1	-	1	0	129	Krebeck	152014
14	1	-	1	8	2	2	1	-	1	0	169	Landolfshausen	152015
239	199	-	8	25	5	-	22	-	19	3	1 810	Hann. Münden, Stadt	152016
16	7	-	0	8	1	0	2	-	2	-	202	Niemetal	152017
11	4	-	3	4	0	-	1	-	1	-	126	Obernfeld	152018
9	5	-	0	3	0	-	1	-	1	0	177	Rhumspringe	152019
14	4	-	1	7	3	-	2	-	1	1	146	Rollshausen	152020
63	20	-	5	31	6	-	6	-	5	1	1 018	Rosdorf	152021
25	6	-	0	5	1	12	1	-	1	-	121	Rüdershausen	152022
13	2	-	2	8	1	-	4	-	2	3	298	Scheden	152023
104	3	-	1	5	90	6	1	-	1	-	175	Seeburg	152024
6	1	-	-	4	0	-	0	-	0	-	131	Seulingen	152025
62	38	-	7	13	4	0	7	-	5	2	947	Staufenberg	152026
5	1	-	1	2	1	-	1	-	1	0	129	Waake	152027
6	2	-	0	3	0	0	1	-	0	0	77	Wollbrandshausen	152028
31	3	-	4	2	1	21	1	-	1	-	84	Wollershausen	152029
1 806	151	-	139	131	1 285	100	228	-	94	125	10 506	Goslar	153
95	14	-	9	7	61	4	35	-	15	19	1 320	Bad Harzburg, Stadt	153002
7	1	-	2	3	1	0	1	-	1	-	128	Hahausen	153006
288	19	-	11	13	238	8	67	-	8	59	930	Langelsheim, Stadt	153007
95	6	-	16	23	40	10	8	-	6	0	754	Liebenburg	153008
36	3	-	9	11	12	1	2	-	1	1	247	Lutter am Barenb., Flecken	153009
164	30	-	27	30	55	21	24	-	12	11	1 627	Seesen, Stadt	153012
32	2	-	2	4	22	3	1	-	1	-	119	Wallmoden	153014
16	0	-	5	2	7	1	7	-	5	2	582	Braunlage, Stadt	153016
411	37	-	32	21	305	15	54	-	37	15	3 069	Goslar, Stadt	153017
203	9	-	6	9	175	5	13	-	8	5	1 041	Clausthal-Zellerfeld, Stadt	153018
460	30	-	20	7	370	33	15	-	0	13	689	Gfg. Harz-Landkreis Goslar	153504
1 029	78	1	125	325	480	19	465	-	72	389	8 153	Helmstedt	154
63	7	-	9	18	28	-	21	-	2	17	279	Bahrdorf	154001
20	4	-	5	10	1	-	6	-	1	5	64	Beierstedt	154002
36	3	-	4	7	22	-	23	-	3	20	327	Büddenstedt	154003
24	2	-	3	8	11	0	4	-	1	3	167	Danndorf	154004
6	2	-	1	2	1	-	1	-	1	-	96	Frellstedt	154005
21	2	-	4	13	1	-	9	-	0	8	95	Gevensleben	154006
29	11	1	5	9	3	0	4	-	1	3	125	Grafhorst	154007
29	-	-	3	7	19	-	3	-	2	0	229	Grasleben	154008
46	-	-	7	21	16	1	20	-	2	17	326	Groß Twülpstedt	154009
185	-	-	4	26	156	0	145	-	16	127	1 364	Helmstedt, Stadt	154010
8	-	-	3	3	1	-	1	-	1	0	57	Ingeleben	154011
32	5	-	4	21	2	-	19	-	2	18	135	Jerxheim	154012
162	19	-	10	72	59	2	54	-	14	39	1 531	Königsutter am Elm, Stadt	154013
89	12	-	10	32	31	4	52	-	5	46	905	Lehre	154014
18	-	-	0	5	6	7	1	-	1	0	99	Mariental	154015
8	-	-	4	2	2	-	1	-	0	0	53	Querenhorst	154016
9	2	-	-	6	1	-	1	-	1	0	102	Räbke	154017
14	-	-	2	4	8	-	8	-	1	8	152	Rennau	154018
43	4	-	15	10	13	0	47	-	9	38	692	Schöningen, Stadt	154019
24	1	-	7	15	1	-	11	-	1	10	93	Söllingen	154020
34	-	-	6	4	24	1	3	-	2	1	146	Süplingen	154021
17	-	-	7	9	1	-	4	-	1	3	119	Süplingenburg	154022
13	-	-	5	5	3	-	6	-	1	5	121	Twiefelingen	154023
85	3	-	5	8	65	4	19	-	2	17	285	Velpke	154024
6	0	-	1	4	0	-	1	-	1	-	84	Warberg	154025
2	-	-	0	2	0	-	1	-	1	1	107	Wolsdorf	154026
0	-	-	-	0	-	-	1	-	-	1	17	Gfg. Brunsleberfeld	154501
5	-	-	-	2	3	-	-	-	-	-	147	Gfg. Helmstedt	154502
-	-	-	-	-	-	-	0	-	-	0	61	Gfg. Königsutter	154503
1	-	-	-	0	1	-	0	-	-	0	122	Gfg. Mariental	154504
1	-	-	-	-	1	-	0	-	-	-	53	Gfg. Schöningen	154506
1 373	407	5	82	443	387	49	159	-	111	40	14 651	Northeim	155
73	18	-	5	36	9	5	9	-	7	2	1 091	Bad Gandersheim, Stadt	155001

Noch: 1. Bodenflächen nach Art der tatsächlichen Nutzung in Niedersachsen

Noch: 1.4 Bodenfläche nach Art der tatsächlichen Nutzung am 31.12.2015¹⁾ nach Gemeinden in Niedersachsen (in ha)

Schl. Nr.	Land, Stat. Region, Landkreis, Kreisfreie Stadt	Bodenfläche insg.	Gebäude- und Freifläche							Land- u. Forstw. (270)	Erholung (280)	Da-
			zusammen (100/200)	darunter								
				Öffentliche Zwecke (110)	Wohnen (130)	Handel- u. Dienstl. (140)	Gewerbe u. Industrie (170)	Mischnutz. mit Wohnen (210) ²⁾	Land- u. Forstw. (270)			
155002	Bodenfelde, Flecken	1 986	155	5	103	7	19	-	16	3		
155003	Dassel, Stadt	11 304	501	18	306	26	54	-	79	7		
155005	Hardegsen, Stadt	8 389	327	7	225	14	19	-	49	5		
155006	Kalefeld	8 417	338	10	223	16	36	-	45	1		
155007	Katlenburg-Lindau	7 146	322	14	221	19	22	-	35	5		
155009	Moringen, Stadt	8 225	327	12	211	18	26	-	47	3		
155010	Nörten-Hardenberg, Flecken	5 405	316	8	204	17	41	-	25	3		
155011	Northeim, Stadt	14 567	964	53	590	81	136	-	63	18		
155012	Uslar, Stadt	11 354	654	19	428	40	67	-	74	12		
155013	Einbeck, Stadt	23 131	1 298	47	817	89	137	-	149	17		
155501	Gfg.Solling (Lkr.Northeim)	17 735	2	-	1	0	-	-	1	-		
156	Osterode am Harz	63 602	3 302	163	2 126	216	501	-	159	43		
156002	Bad Lauterberg im Harz,St.	4 155	458	26	299	40	63	-	20	5		
156003	Bad Sachsa, Stadt	3 313	310	21	222	31	14	-	13	4		
156006	Elbingerode	566	25	0	14	2	0	-	8	0		
156008	Hattorf am Harz	2 919	171	9	121	8	17	-	9	1		
156009	Herzberg am Harz, Stadt	7 188	593	27	347	39	125	-	22	9		
156010	Hörden am Harz	782	50	2	33	1	6	-	4	1		
156011	Osterode am Harz, Stadt	10 247	951	47	595	64	157	-	50	9		
156012	Walkenried	1 223	113	4	65	4	22	-	9	6		
156013	Wieda	653	72	4	52	6	7	-	1	1		
156015	Wulften am Harz	1 482	108	2	76	2	11	-	4	0		
156016	Zorge	221	55	4	38	3	9	-	-	1		
156017	Bad Grund (Harz)	4 119	393	15	263	16	71	-	18	7		
156501	Gfg. Harz (Lkr.Oster.a.H.)	26 735	6	0	1	0	0	-	1	1		
157	Peine	53 497	5 003	163	3 265	284	648	-	414	45		
157001	Edemissen	10 369	627	19	421	19	48	-	89	7		
157002	Hohenhameln	6 942	479	11	255	35	59	-	60	4		
157005	Lengede	3 422	426	11	304	28	61	-	16	3		
157006	Peine, Stadt	11 966	1 645	68	981	109	339	-	97	10		
157007	Vechede	7 587	597	19	412	29	40	-	52	8		
157008	Wendeburg	6 002	391	10	282	17	34	-	38	5		
157009	Ilse	7 209	836	25	609	46	67	-	63	9		
158	Wolfenbüttel	72 256	3 956	210	2 726	209	240	-	389	52		
158002	Baddeckenstedt	2 048	138	7	101	10	4	-	11	1		
158004	Burgdorf	2 407	106	3	74	4	5	-	19	1		
158005	Cramme	1 245	37	1	29	0	0	-	6	0		
158006	Cremlingen	5 935	452	11	343	20	20	-	28	3		
158007	Dahlum	1 512	42	1	30	1	1	-	9	0		
158008	Denkte	1 822	98	4	73	3	3	-	11	1		
158009	Dettum	1 717	49	2	34	0	1	-	9	1		
158010	Dorstadt	1 036	26	1	17	1	-	-	6	-		
158011	Elbe	1 675	80	2	52	1	11	-	14	0		
158012	Erkerode	1 334	53	2	40	0	0	-	7	0		
158013	Eversen	1 755	57	1	44	1	0	-	10	0		
158014	Flöthe	1 883	47	2	31	1	1	-	12	-		
158016	Haverlah	1 684	74	1	46	3	5	-	16	1		
158017	Hedeper	1 566	32	1	17	0	2	-	8	0		
158018	Heere	1 528	46	1	32	4	0	-	8	0		
158019	Heiningen	841	29	1	18	1	0	-	3	0		
158021	Kissenbrück	646	59	1	42	2	6	-	5	1		
158022	Kneitlingen	1 757	44	1	30	0	0	-	11	1		
158023	Ohrum	838	24	0	18	1	1	-	4	-		
158024	Remlingen	2 159	83	4	55	1	3	-	10	1		
158025	Roklum	835	21	0	15	0	0	-	4	0		
158027	Schöppenstedt, Stadt	3 965	211	11	141	15	24	-	13	2		
158028	Sehlde	2 038	39	0	29	1	2	-	7	-		
158029	Semmenstedt	1 171	34	0	20	3	1	-	7	0		
158030	Sicke	2 527	202	27	122	6	9	-	18	17		
158031	Uehrde	2 433	57	1	31	0	1	-	17	1		
158032	Vahlberg	1 800	38	1	25	0	1	-	10	0		
158033	Veltheim (Ohe)	844	41	1	32	0	0	-	5	0		
158035	Winnigstedt	1 205	44	2	25	4	3	-	7	1		

1) Aufgrund der Umstellung in der niedersächsischen Katasterverwaltung auf das neue „Automatische Liegenschaftskataster-Informationssystem“ (ALKIS) und die dadurch erforderliche Rückmigration der Daten auf die alte Systematik lassen sich die Zahlen mit dem Stand 31.12.2010 und davor nur eingeschränkt vergleichen.

2) Code 210 u. Code 920 entfallen durch Umstellung auf ALKIS.

von										Land, Stat. Region, Landkreis, Kreisfreie Stadt	Schl. Nr.
Betriebsfläche			Erholungsfläche			Verkehrsfläche					
zusammen (300)	darunter		zusammen (400)	darunter		zusammen (500)	darunter				
	Abbauland (310)	Lagerplatz (330)		Sportfläche (410)	Grünanl. (420)		Straße (510)	Weg (520)	Bahngelände (540)		
10	11	12	13	14	15	16	17	18	19		
8	-	8	31	8	22	156	35	63	9	Bodenfelde, Flecken	155002
28	11	3	83	20	63	615	126	382	-	Dassel, Stadt	155003
46	29	2	62	11	49	500	96	293	6	Hardeggen, Stadt	155005
8	2	2	46	12	32	509	122	267	5	Kalefeld	155006
31	15	2	45	9	35	441	78	288	6	Katlenburg-Lindau	155007
31	8	1	52	13	39	491	86	318	4	Moringen, Stadt	155009
35	26	3	58	8	50	410	92	180	19	Nörten-Hardenberg, Flecken	155010
52	30	11	263	157	104	1 149	234	505	51	Northeim, Stadt	155011
25	20	3	111	28	77	765	145	462	13	Uslar, Stadt	155012
48	18	13	270	79	191	1 565	336	696	57	Einbeck, Stadt	155013
10	10	0	1	-	1	479	41	398	1	Gfg.Solling (Lkr.Northeim)	155501
449	333	27	554	183	340	2 927	747	1 501	55	Osterode am Harz	156
15	10	4	65	19	39	351	95	170	8	Bad Lauterberg im Harz,St.	156002
37	33	3	54	18	30	187	63	74	5	Bad Sachsa, Stadt	156003
0	-	-	3	1	1	40	7	29	-	Elbingerode	156006
36	-	5	30	6	21	217	37	134	6	Hattorf am Harz	156008
116	106	4	148	87	60	556	127	298	17	Herzberg am Harz, Stadt	156009
8	8	-	6	2	4	42	8	31	-	Hörden am Harz	156010
105	88	5	119	23	90	776	209	410	6	Osterode am Harz, Stadt	156011
23	21	1	27	4	18	75	25	25	5	Walkenried	156012
-	-	-	13	3	10	21	15	4	-	Wieda	156013
5	5	0	15	3	12	109	18	73	3	Wulfen am Harz	156015
4	-	1	11	2	7	19	12	2	-	Zorge	156016
99	61	3	62	14	45	301	79	149	4	Bad Grund (Harz)	156017
1	-	1	3	0	2	233	52	103	1	Gfg. Harz (Lkr.Oster.a.H.)	156501
478	226	57	840	206	626	3 457	1 040	1 380	82	Peine	157
70	60	5	145	77	68	524	128	259	6	Edemissen	157001
70	-	10	52	10	42	382	99	192	-	Hohenhameln	157002
10	-	5	188	16	172	242	87	84	12	Lengede	157005
115	49	21	236	47	189	1 022	358	325	32	Peine, Stadt	157006
70	42	4	80	20	57	461	118	166	18	Vechede	157007
116	69	3	48	13	31	391	93	176	3	Wendeburg	157008
28	6	10	91	24	67	435	157	178	10	Ilsede	157009
444	130	16	845	244	598	3 525	1 127	1 407	71	Wolfenbüttel	158
37	32	0	22	4	18	129	44	40	5	Baddeckenstedt	158002
2	-	1	13	2	11	114	34	54	-	Burgdorf	158004
-	-	-	5	2	3	50	13	28	-	Cramme	158005
39	32	1	161	17	144	450	127	155	16	Cremlingen	158006
-	-	-	6	1	5	56	15	33	-	Dahlum	158007
0	-	0	16	5	10	87	27	29	6	Denkte	158008
12	-	0	8	2	6	61	18	24	2	Dettum	158009
0	-	0	7	2	5	26	6	14	1	Dorstadt	158010
13	-	0	10	5	6	69	18	34	3	Elbe	158011
-	-	-	4	2	2	53	15	29	-	Erkerode	158012
0	-	-	5	0	5	52	17	27	-	Eversen	158013
0	-	0	5	2	3	119	29	52	-	Flöthe	158014
1	-	-	9	3	6	85	25	38	2	Haverlah	158016
0	-	-	6	1	4	53	12	32	-	Hedeper	158017
3	3	-	10	2	8	46	11	29	-	Heere	158018
35	34	-	10	2	9	22	8	6	-	Heiningen	158019
3	-	3	63	59	4	34	12	11	2	Kissenbrück	158021
0	-	-	8	0	7	74	19	35	2	Kneitlingen	158022
1	-	1	2	1	1	31	5	22	-	Ohrum	158023
3	-	0	12	5	7	97	29	45	0	Remlingen	158024
-	-	-	4	1	3	25	7	15	-	Roklum	158025
2	-	0	30	9	20	159	54	70	3	Schöppenstedt, Stadt	158027
-	-	-	5	2	3	67	12	38	2	Sehlde	158028
0	-	0	5	1	4	49	14	22	-	Semmenstedt	158029
0	-	0	41	29	11	110	44	41	-	Sicke	158030
0	-	0	12	3	9	94	27	39	2	Uehrde	158031
1	1	0	13	2	11	60	17	28	0	Vahlberg	158032
0	-	-	7	2	5	30	8	15	-	Veltheim (Ohe)	158033
3	2	0	10	1	8	44	12	24	-	Winnigstedt	158035

Noch: 1. Bodenflächen nach Art der tatsächlichen Nutzung in Niedersachsen

Noch: 1.4 Bodenfläche nach Art der tatsächlichen Nutzung am 31.12.2015¹⁾ nach Gemeinden in Niedersachsen (in ha)

Schl. Nr.	Land, Stat. Region, Landkreis, Kreisfreie Stadt	Noch:										
		Landwirtschaftsfläche						Waldfläche				
		zu- sammen (600)	darunter					zusammen (700)	darunter			
			Ackerland (610)	Grün- land (620) ²⁾	Garten- land (630)	Moor (650)	Heide (660)		Brach- land (690)	Laub- wald (710)	Nadel- wald (720)	Misch- wald (730)
20	21	22	23	24	25	26	27	28	29	30		
155002	Bodenfelde, Flecken	1 195	663	515	0	-	-	16	369	30	199	114
155003	Dassel, Stadt	6 966	5 046	1 887	4	-	-	19	3 009	1 003	419	1 446
155005	Hardegsen, Stadt	3 707	2 717	972	3	-	-	9	3 700	391	845	2 393
155006	Kalefeld	4 066	3 324	727	0	-	-	8	3 379	528	2 003	799
155007	Katlenburg-Lindau	3 972	3 265	674	11	-	-	20	2 242	537	434	1 188
155009	Moringen, Stadt	4 414	3 419	976	6	-	-	8	2 848	588	219	1 905
155010	Nörten-Hardenberg, Flecken	2 492	2 118	360	1	-	-	9	2 029	294	617	1 076
155011	Northeim, Stadt	7 871	6 837	973	6	-	0	43	3 807	1 060	1 006	1 470
155012	Uslar, Stadt	6 392	4 083	2 261	3	-	-	31	3 302	200	750	2 230
155013	Einbeck, Stadt	14 380	11 699	2 488	5	-	16	133	5 214	2 183	802	1 868
155501	Gfg.Solling (Lkr.Northeim)	199	38	161	-	-	-	-	17 033	1 650	603	14 777
156	Osterode am Harz	18 679	12 241	6 262	12	0	1	154	36 593	11 331	18 609	6 102
156002	Bad Lauterberg im Harz,St.	2 185	1 257	901	1	-	-	24	869	303	219	271
156003	Bad Sachsa, Stadt	1 344	838	490	2	0	-	13	1 310	335	340	596
156006	Elbingerode	407	326	77	-	-	-	4	82	10	0	58
156008	Hattorf am Harz	1 619	1 382	222	3	-	-	10	792	139	20	595
156009	Herzberg am Harz, Stadt	3 431	2 346	1 042	3	-	-	35	2 185	1 292	276	480
156010	Hörden am Harz	476	285	189	0	-	-	2	184	43	16	107
156011	Osterode am Harz, Stadt	5 197	3 544	1 629	1	-	-	21	2 780	598	1 418	637
156012	Walkenried	578	400	178	0	-	-	0	333	231	12	85
156013	Wieda	82	1	64	-	-	-	16	459	251	145	61
156015	Wulften am Harz	806	578	226	0	-	-	0	417	66	24	300
156016	Zorge	44	1	27	-	-	-	16	77	41	24	2
156017	Bad Grund (Harz)	2 178	1 280	884	0	-	1	12	1 021	242	518	214
156501	Gfg. Harz (Lkr.Oster.a.H.)	332	1	331	-	-	-	0	26 086	7 779	15 598	2 695
157	Peine	36 855	32 033	4 524	30	102	12	140	5 561	2 207	338	2 183
157001	Edemissen	7 282	5 608	1 603	6	19	2	41	1 485	437	218	640
157002	Hohenhameln	5 793	5 546	234	5	-	-	4	84	39	0	2
157005	Lengede	2 250	2 153	90	1	-	-	6	209	164	0	2
157006	Peine, Stadt	7 349	6 053	1 170	4	80	10	27	1 263	506	14	514
157007	Vechede	5 093	4 635	425	4	-	-	28	1 066	455	16	484
157008	Wendeburg	4 105	3 344	720	5	2	-	33	798	190	86	374
157009	Ilse	4 983	4 693	282	6	-	-	2	655	417	4	168
158	Wolfenbüttel	48 540	46 125	1 975	89	-	29	239	13 956	6 034	633	6 484
158002	Baddeckenstedt	1 198	1 076	85	5	-	29	3	473	106	40	294
158004	Burgdorf	1 545	1 465	78	1	-	-	-	612	509	53	35
158005	Cramme	802	794	4	0	-	-	3	343	13	-	318
158006	Cremlingen	3 566	2 809	652	3	-	-	94	1 159	700	40	261
158007	Dahlum	1 091	1 079	9	2	-	-	1	311	6	6	286
158008	Denkte	1 406	1 284	88	16	-	-	11	193	23	7	139
158009	Dettum	1 483	1 445	33	2	-	-	3	86	25	1	56
158010	Dorstadt	589	560	29	-	-	-	0	375	99	8	264
158011	Elbe	1 264	1 226	22	7	-	-	9	221	186	21	1
158012	Erkerode	623	494	112	0	-	-	16	580	366	28	175
158013	Eversen	1 031	945	29	5	-	-	1	598	368	22	199
158014	Flöthe	1 293	1 278	13	1	-	-	1	403	205	20	165
158016	Haverlah	1 462	1 437	24	-	-	-	0	38	1	1	23
158017	Hedeper	1 430	1 396	32	0	-	-	2	30	4	-	1
158018	Heere	782	747	34	-	-	-	1	607	530	63	2
158019	Heiningen	393	380	11	2	-	-	1	345	48	18	270
158021	Kissenbrück	448	427	21	1	-	-	-	27	9	1	15
158022	Kneitlingen	1 265	1 239	25	0	-	-	0	358	50	1	297
158023	Ohrum	430	404	22	0	-	-	3	344	120	0	221
158024	Remlingen	1 826	1 800	26	0	-	-	1	124	75	6	22
158025	Roklum	766	760	4	-	-	-	1	8	0	1	-
158027	Schöppenstedt, Stadt	2 369	2 301	60	0	-	-	7	1 154	67	69	991
158028	Sehnde	727	688	38	0	-	-	-	1 186	199	79	890
158029	Semmenstedt	1 064	1 054	10	-	-	-	0	8	2	1	-
158030	Sicke	1 868	1 825	31	9	-	-	3	249	170	3	68
158031	Uehrde	2 238	2 181	48	1	-	-	8	18	3	1	1
158032	Vahlberg	1 502	1 455	35	1	-	-	9	175	89	8	71
158033	Veltheim (Ohe)	510	503	4	1	-	-	1	248	101	1	143
158035	Winnigstedt	1 063	1 040	20	-	-	-	3	22	2	-	-

1) Aufgrund der Umstellung in der niedersächsischen Katasterverwaltung auf das neue „Automatische Liegenschaftskataster-Informationssystem“ (ALKIS) und die dadurch erforderliche Rückmigration der Daten auf die alte Systematik lassen sich die Zahlen mit dem Stand 31.12.2010 und davor nur eingeschränkt vergleichen.

2) Code 620 einschließlich Deichfläche.

3) Code 210 u. Code 920 entfallen durch Umstellung auf ALKIS.

4) Code 950 einschließlich Truppenübungsplätze.

5) Differenz zum Vorjahr 3453 ha; Flächenverbrauch pro Tag 9,46 ha (Niedersachsen)

davon											Siedlungs- und Ver- kehrsfläche (100+200, 300 (ohne 310), 400, 500, 940) ⁵⁾	Land, Stat. Region, Landkreis, Kreisfreie Stadt	Schl. Nr.
zu- sammen (800)	Wasserfläche						Flächen anderer Nutzung						
	darunter						darunter						
	Fluss (810), Altwas- ser (87A)	Kanal (820)	Bach (840)	Graben (850)	See (860) u. Teich (880)	Sumpfung (890)	zusam- men (900)	Schutz- fläche (920) ³⁾	Fried- hof (940)	Unland (950) ⁴⁾			
31	32	33	34	35	36	37	38	39	40	41			
68	47	-	0	6	3	12	4	-	3	1	353	Bodenfelde, Flecken	155002
88	24	-	14	39	9	1	14	-	10	3	1 226	Dassel, Stadt	155003
40	9	-	6	22	3	0	8	-	6	1	911	Hardeggen, Stadt	155005
64	13	-	7	35	6	2	7	-	5	2	903	Kalefeld	155006
84	41	1	1	22	10	7	10	-	5	4	828	Katlenburg-Lindau	155007
58	6	-	18	28	5	1	5	-	4	1	896	Moringen, Stadt	155009
56	32	-	1	17	6	2	10	-	4	4	798	Nörten-Hardenberg, Flecken	155010
429	73	2	10	79	252	13	31	-	22	9	2 420	Northeim, Stadt	155011
91	29	-	4	42	14	2	14	-	11	2	1 547	Uslar, Stadt	155012
315	113	2	15	117	66	4	41	-	34	5	3 196	Einbeck, Stadt	155013
6	2	-	0	0	3	0	6	-	-	5	483	Gfg.Solling (Lkr.Northeim)	155501
980	206	-	62	120	528	64	117	-	50	65	6 950	Osterode am Harz	156
199	22	-	3	15	154	5	13	-	7	6	886	Bad Lauterberg im Harz,St.	156002
59	8	-	4	6	32	9	13	-	6	8	561	Bad Sachsa, Stadt	156003
9	4	-	0	3	1	-	1	-	1	-	68	Elbingerode	156006
54	16	-	4	14	17	3	2	-	2	0	455	Hattorf am Harz	156008
144	53	-	10	24	52	5	16	-	10	6	1 317	Herzberg am Harz, Stadt	156009
13	5	-	1	3	3	1	2	-	1	2	98	Hörden am Harz	156010
291	49	-	8	38	169	27	29	-	13	15	1 876	Osterode am Harz, Stadt	156011
66	7	-	1	2	45	11	8	-	2	6	219	Walkenried	156012
6	3	-	0	1	2	-	1	-	1	0	106	Wieda	156013
21	9	-	2	6	2	1	2	-	1	1	233	Wulftun am Harz	156015
8	5	-	2	1	1	-	1	-	1	0	91	Zorge	156016
48	17	-	3	8	18	2	17	-	6	11	799	Bad Grund (Harz)	156017
64	8	-	24	1	31	1	11	-	-	11	242	Gfg. Harz (Lkr.Oster.a.H.)	156501
1 220	77	163	33	201	724	19	84	-	56	28	9 607	Peine	157
228	16	-	5	22	186	0	7	-	7	-	1 314	Edemissen	157001
77	4	12	5	30	26	-	5	-	5	0	988	Hohenhameln	157002
88	8	-	-	19	61	0	9	-	4	5	870	Lengede	157005
314	16	71	8	42	170	4	21	-	18	4	2 986	Peine, Stadt	157006
201	6	37	6	31	117	2	19	-	6	13	1 172	Vechede	157007
147	13	42	2	24	67	-	6	-	4	2	881	Wendeburg	157008
165	15	-	8	33	97	12	16	-	12	4	1 396	Ilse	157009
804	126	11	59	315	276	16	186	-	66	117	8 706	Wolfenbüttel	158
46	10	-	4	7	25	-	5	-	3	2	296	Baddeckenstedt	158002
13	-	-	0	10	2	0	2	-	2	-	237	Burgdorf	158004
6	1	-	-	4	1	-	2	-	0	1	93	Cramme	158005
70	-	-	5	29	29	7	39	-	6	34	1 075	Cremlingen	158006
5	-	-	-	5	0	-	1	-	1	0	105	Dahlum	158007
19	5	-	-	10	4	-	2	-	1	1	203	Denkte	158008
16	3	-	3	10	0	-	1	-	1	0	131	Dettum	158009
13	10	-	-	2	1	-	1	-	1	1	59	Dorstadt	158010
16	-	-	4	11	1	-	1	-	1	0	173	Elbe	158011
20	2	-	0	6	11	0	1	-	1	0	111	Erkerode	158012
9	-	-	-	9	0	-	2	-	1	1	115	Evensen	158013
8	-	-	1	7	1	-	8	-	1	7	172	Flöthe	158014
13	-	-	2	8	4	0	2	-	2	1	170	Haverlah	158016
14	-	-	1	13	1	-	2	-	1	0	92	Hedeper	158017
23	6	-	1	5	12	0	11	-	1	10	103	Heere	158018
6	4	-	1	2	0	-	1	-	1	-	62	Heiningen	158019
11	2	-	2	4	3	-	1	-	1	-	160	Kissenbrück	158021
8	1	-	0	6	0	-	1	-	1	0	126	Kneitlingen	158022
6	3	-	-	2	-	1	0	-	0	-	58	Ohrum	158023
11	-	-	-	10	1	-	3	-	1	2	195	Remlingen	158024
4	-	-	1	3	0	-	7	-	1	6	51	Roklum	158025
36	5	-	6	11	10	3	5	-	4	1	405	Schöppenstedt, Stadt	158027
13	6	-	2	2	3	-	1	-	1	-	111	Sehlde	158028
11	-	-	1	8	1	-	1	-	1	0	88	Semmenstedt	158029
20	5	-	1	12	2	-	38	-	3	36	355	Sicke	158030
12	-	-	0	10	0	1	3	-	2	1	164	Uehrde	158031
9	1	-	0	7	1	-	2	-	1	1	112	Vahlberg	158032
6	-	-	0	3	3	-	1	-	0	0	79	Veltheim (Ohe)	158033
18	-	-	2	16	1	-	2	-	1	1	99	Winnigstedt	158035

Noch: 1. Bodenflächen nach Art der tatsächlichen Nutzung in Niedersachsen

Noch: 1.4 Bodenfläche nach Art der tatsächlichen Nutzung am 31.12.2015¹⁾ nach Gemeinden in Niedersachsen (in ha)

Schl. Nr.	Land, Stat. Region, Landkreis, Kreisfreie Stadt	Bodenfläche insg.	Gebäude- und Freifläche								Da-
			zusammen (100/200)	darunter							
				Öffentliche Zwecke (110)	Wohnen (130)	Handel- u. Dienstl. (140)	Gewerbe u. Industrie (170)	Mischnutz. mit Wohnen (210) ²⁾	Land- u. Forstw. (270)	Erholung (280)	
158036	Wittmar	465	40	1	34	1	2	-	1	1	
158037	Wolfenbüttel, Stadt	7 851	1 169	97	805	100	103	-	32	13	
158038	Börßum	3 060	122	4	85	5	2	-	16	0	
158039	Schladen-Werla	7 388	362	17	236	19	30	-	44	4	
158501	Gfg. Am Großen Rhode	579	1	-	0	0	-	-	-	-	
158502	Gfg. Barnstorf-Warle	129	-	-	-	-	-	-	-	-	
158503	Gfg. Voigtsdahlum	577	-	-	-	-	-	-	-	-	
2	Hannover	904 836	72 020	3 798	42 109	4 490	8 799	-	9 565	854	
241	Region Hannover	229 086	26 433	1 878	15 876	1 867	3 784	-	1 613	447	
241001	Hannover, Landeshauptstadt	20 414	7 408	915	3 837	802	1 399	-	29	123	
241002	Barsinghausen, Stadt	10 268	1 130	41	769	70	140	-	60	13	
241003	Burgdorf, Stadt	11 235	943	56	619	58	60	-	73	13	
241004	Burgwedel, Stadt	15 196	840	37	538	32	76	-	86	19	
241005	Garbsen, Stadt	7 932	1 363	61	939	110	139	-	75	11	
241006	Gehrden, Stadt	4 310	401	20	282	19	31	-	32	6	
241007	Hemmingen, Stadt	3 159	448	15	323	26	48	-	21	3	
241008	Isernhagen	5 976	839	23	537	61	138	-	60	6	
241009	Laatzten, Stadt	3 406	722	37	454	74	96	-	17	7	
241010	Langenhagen, Stadt	7 186	1 388	60	702	117	361	-	56	31	
241011	Lehrte, Stadt	12 707	1 354	48	822	77	219	-	109	13	
241012	Neustadt am Rübenberge, St.	35 752	1 993	126	1 153	63	169	-	317	104	
241013	Pattensen, Stadt	6 706	476	16	306	32	41	-	63	4	
241014	Ronnenberg, Stadt	3 778	503	22	334	33	63	-	30	2	
241015	Seelze, Stadt	5 404	702	24	468	22	102	-	30	8	
241016	Sehnde, Stadt	10 339	784	59	457	39	126	-	72	8	
241017	Springe, Stadt	15 981	990	61	652	45	108	-	90	9	
241018	Uetze	14 056	921	21	571	44	113	-	131	14	
241019	Wedemark	17 336	1 385	46	932	59	137	-	151	26	
241020	Wennigsen (Deister)	5 378	453	26	353	16	20	-	28	4	
241021	Wunstorf, Stadt	12 568	1 391	163	828	69	196	-	82	24	
251	Diepholz	198 814	13 177	399	6 940	695	1 336	-	3 256	85	
251001	Affinghausen	1 226	73	1	30	2	4	-	32	0	
251002	Asendorf	5 816	323	2	180	15	18	-	106	1	
251003	Bahrenborstel	3 127	117	1	40	5	2	-	55	0	
251004	Barenburg, Flecken	1 639	106	1	48	5	14	-	25	0	
251005	Barnstorf, Flecken	5 229	346	10	177	17	60	-	76	1	
251006	Barver	2 593	113	1	49	4	4	-	47	-	
251007	Bassum, Stadt	16 858	1 086	31	601	43	91	-	253	10	
251008	Borstel	3 108	130	2	53	3	8	-	55	1	
251009	Brockum	3 058	81	1	34	4	4	-	34	0	
251011	Dickel	1 696	68	1	22	-	14	-	30	1	
251012	Diepholz, Stadt	10 448	850	113	397	43	104	-	162	6	
251013	Drebber	4 713	229	4	118	9	20	-	75	0	
251014	Drentwede	3 031	138	1	47	6	12	-	64	0	
251015	Ehrenburg	4 897	191	2	51	6	9	-	109	0	
251017	Eydelstedt	7 612	269	3	78	8	21	-	136	0	
251018	Freistatt	1 253	43	1	28	2	3	-	7	-	
251019	Hemsloh	2 677	90	1	32	2	15	-	35	1	
251020	Hüde	2 447	97	3	56	6	4	-	25	1	
251021	Kirchdorf	4 776	232	4	86	9	19	-	97	1	
251022	Lembruch	2 275	100	0	54	11	4	-	24	4	
251023	Lemförde, Flecken	695	145	6	94	14	26	-	2	0	
251024	Maasen	1 871	63	0	22	2	4	-	30	-	
251025	Marl	984	65	0	28	2	13	-	22	0	
251026	Martfeld	3 506	220	2	139	8	16	-	49	1	
251027	Mellinghausen	2 444	131	2	55	3	8	-	55	1	
251028	Neuenkirchen	1 466	80	2	39	4	2	-	33	0	
251029	Quernheim	625	36	0	16	1	10	-	8	-	
251030	Rehden	3 334	178	4	78	8	19	-	59	1	
251031	Scholen	2 041	88	1	34	3	4	-	39	0	
251032	Schwaförden	2 596	117	3	58	4	7	-	38	3	

1) Aufgrund der Umstellung in der niedersächsischen Katasterverwaltung auf das neue „Automatische Liegenschaftskataster-Informationssystem“ (ALKIS) und die dadurch erforderliche Rückmigration der Daten auf die alte Systematik lassen sich die Zahlen mit dem Stand 31.12.2010 und davor nur eingeschränkt vergleichen.

2) Code 210 u. Code 920 entfallen durch Umstellung auf ALKIS.

von										Land, Stat. Region, Landkreis, Kreisfreie Stadt	Schl. Nr.
Betriebsfläche			Erholungsfläche			Verkehrsfläche					
zusammen (300)	darunter		zusammen (400)	darunter		zusammen (500)	darunter				
	Abbauland (310)	Lagerplatz (330)		Sportfläche (410)	Grünanl. (420)		Straße (510)	Weg (520)	Bahngelände (540)		
10	11	12	13	14	15	16	17	18	19		
5	-	0	2	1	1	21	9	5	1	Wittmar	158036
31	13	6	232	59	172	571	274	125	12	Wolfenbüttel, Stadt	158037
77	-	1	24	3	21	142	41	66	6	BörBum	158038
177	12	0	80	14	65	421	113	173	8	Schladen-Werla	158039
-	-	-	0	-	0	16	7	7	-	Gfg. Am Großen Rhode	158501
-	-	-	-	-	-	2	1	0	-	Gfg. Barnstorf-Warle	158502
-	-	-	-	-	-	6	3	-	-	Gfg. Voigtsdahlum	158503
7 866	5 744	573	12 299	3 501	8 342	54 695	19 113	20 064	1 694	Hannover	2
2 430	1 629	185	5 955	1 581	4 233	17 295	5 652	5 685	744	Region Hannover	241
404	126	45	2 579	280	2 289	3 496	1 685	256	308	Hannover, Landeshauptstadt	241001
53	9	2	103	39	64	564	203	227	9	Barsinghausen, Stadt	241002
67	50	4	197	78	107	778	219	310	22	Burgdorf, Stadt	241003
55	33	3	177	117	45	897	184	517	20	Burgwedel, Stadt	241004
21	2	15	252	110	131	634	284	199	1	Garbsen, Stadt	241005
15	-	7	56	13	44	235	84	91	2	Gehrden, Stadt	241006
2	-	2	116	20	96	190	83	63	-	Hemmingen, Stadt	241007
17	6	11	178	103	65	440	181	150	8	Isernhagen	241008
4	0	2	243	138	100	440	167	92	33	Laatzten, Stadt	241009
31	10	15	417	157	259	1 213	297	177	25	Langenhagen, Stadt	241010
95	49	27	193	47	142	1 139	335	340	90	Lehrte, Stadt	241011
951	923	8	286	136	115	1 749	393	1 050	19	Neustadt am Rübenberge, St.	241012
20	-	3	59	17	42	333	102	129	-	Pattensen, Stadt	241013
30	0	8	98	16	82	304	118	84	17	Ronnenberg, Stadt	241014
5	-	5	115	30	85	534	143	124	95	Seelze, Stadt	241015
250	157	10	210	133	77	674	172	288	17	Sehnde, Stadt	241016
15	4	5	226	36	190	778	229	369	18	Springe, Stadt	241017
52	41	5	131	32	68	700	169	352	16	Uetze	241018
197	181	6	126	32	91	983	288	505	10	Wedemark	241019
1	-	1	43	12	31	244	82	104	5	Wennigsen (Deister)	241020
145	37	3	150	37	112	969	232	258	29	Wunstorf, Stadt	241021
1 390	1 060	108	1 217	453	675	10 533	4 940	2 984	269	Diepholz	251
-	-	-	4	2	1	56	31	11	-	Affinghausen	251001
3	3	0	15	4	7	220	85	45	1	Asendorf	251002
7	5	-	8	2	6	135	78	48	-	Bahrenborstel	251003
2	-	-	13	4	9	111	53	29	3	Barenburg, Flecken	251004
30	20	5	43	8	34	269	114	92	4	Barnstorf, Flecken	251005
4	-	2	11	5	6	147	65	54	9	Barver	251006
99	46	3	55	17	22	885	319	310	18	Bassum, Stadt	251007
18	-	4	10	2	9	138	76	44	2	Borstel	251008
0	-	-	10	2	8	149	52	88	-	Brockum	251009
35	-	34	6	3	1	66	42	21	0	Dickel	251011
333	314	5	81	23	58	731	323	173	24	Diepholz, Stadt	251012
455	454	1	19	7	7	218	121	51	8	Drebber	251013
6	-	0	8	4	4	136	73	42	5	Drentwede	251014
56	55	0	12	3	9	211	93	99	-	Ehrenburg	251015
17	4	0	14	3	11	322	151	131	5	Eydelstedt	251017
0	-	0	12	1	11	42	17	17	2	Freistatt	251018
34	33	-	4	-	4	111	62	38	3	Hemsloh	251019
3	-	0	30	2	13	113	46	33	3	Hüde	251020
42	31	1	17	8	9	240	100	99	-	Kirchdorf	251021
0	-	-	53	3	34	111	35	13	3	Lembruch	251022
0	-	0	23	5	17	60	35	11	2	Lemförde, Flecken	251023
15	5	3	5	1	5	84	39	28	3	Maasen	251024
-	-	-	7	-	7	59	30	19	2	Marl	251025
-	-	-	13	3	5	166	56	22	-	Martfeld	251026
1	-	-	6	2	3	116	61	26	6	Mellinghausen	251027
1	-	1	7	4	3	71	32	28	3	Neuenkirchen	251028
0	-	-	2	-	2	31	11	19	-	Quernheim	251029
28	-	6	20	10	9	155	88	47	10	Rehden	251030
3	-	0	3	1	2	112	48	48	4	Scholen	251031
2	-	2	12	5	7	139	60	58	5	Schwaförden	251032

Noch: 1. Bodenflächen nach Art der tatsächlichen Nutzung in Niedersachsen

Noch: 1.4 Bodenfläche nach Art der tatsächlichen Nutzung am 31.12.2015¹⁾ nach Gemeinden in Niedersachsen (in ha)

Schl. Nr.	Land, Stat. Region, Landkreis, Kreisfreie Stadt	Noch:										
		Landwirtschaftsfläche						Waldfläche				
		zu-sammen (600)	darunter					zusammen (700)	darunter			
			Ackerland (610)	Grün-land (620) ²⁾	Garten-land (630)	Moor (650)	Heide (660)		Brach-land (690)	Laub-wald (710)	Nadel-wald (720)	Misch-wald (730)
20	21	22	23	24	25	26	27	28	29	30		
158036	Wittmar	216	209	7	0	-	-	-	178	144	1	26
158037	Wolfenbüttel, Stadt	4 492	4 326	120	26	-	-	19	1 266	444	28	702
158038	Börßum	2 593	2 515	71	2	-	-	5	60	11	0	8
158039	Schladen-Werla	5 196	4 985	168	3	-	-	33	904	475	18	260
158501	Gfg. Am Großen Rhode	8	-	8	-	-	-	-	554	313	90	151
158502	Gfg. Barnstorf-Warle	-	-	-	-	-	-	-	127	-	-	127
158503	Gfg. Voigtsdahlum	-	-	-	-	-	-	-	571	571	-	-
2	Hannover	539 640	419 496	99 450	1 197	15 074	601	2 776	195 296	64 295	51 505	72 377
241	Region Hannover	122 562	93 690	23 492	503	3 608	117	1 015	45 768	11 869	16 833	15 108
241001	Hannover, Landeshauptstadt	2 874	1 945	683	59	102	-	83	2 448	969	171	1 146
241002	Barsinghausen, Stadt	5 994	5 746	225	10	-	-	13	2 299	297	218	1 757
241003	Burgdorf, Stadt	5 781	4 668	1 078	3	-	-	30	3 288	267	2 106	748
241004	Burgwedel, Stadt	7 252	4 155	2 495	18	353	49	177	5 781	216	4 301	1 180
241005	Garbsen, Stadt	4 509	2 816	1 653	19	-	-	18	965	139	535	224
241006	Gehrden, Stadt	3 178	3 114	56	5	-	-	2	383	342	4	27
241007	Hemmingen, Stadt	1 961	1 742	204	6	-	-	10	246	205	4	9
241008	Isernhagen	3 695	2 112	1 157	99	267	6	49	671	242	108	248
241009	Laatzen, Stadt	1 646	1 325	283	5	0	-	13	131	78	0	-
241010	Langenhagen, Stadt	2 978	1 522	1 234	16	170	-	34	951	313	307	251
241011	Lehrte, Stadt	7 136	6 069	999	8	-	0	54	2 531	750	220	1 324
241012	Neustadt am Rübenberge, St.	22 255	14 246	6 055	63	1 645	43	178	7 509	1 101	3 796	2 312
241013	Pattensen, Stadt	5 175	4 879	259	14	-	-	21	413	300	1	4
241014	Ronnenberg, Stadt	2 498	2 361	94	16	-	-	19	291	227	9	28
241015	Seelze, Stadt	3 058	2 720	293	13	-	-	31	796	640	7	119
241016	Sehnde, Stadt	7 082	6 491	471	25	68	0	19	1 106	852	7	118
241017	Springe, Stadt	8 713	7 910	700	51	-	-	37	5 141	2 857	201	2 044
241018	Uetze	9 411	7 640	1 718	12	-	0	37	2 556	768	1 037	658
241019	Wedemark	9 337	6 380	2 282	32	515	18	92	5 008	452	3 205	1 194
241020	Wennigsen (Deister)	2 181	2 054	113	1	-	-	7	2 426	516	480	1 416
241021	Wunstorf, Stadt	5 848	3 795	1 441	29	487	-	92	826	337	114	299
251	Diepholz	148 008	107 904	30 653	202	8 253	187	544	20 119	5 110	5 108	8 537
251001	Affinghausen	856	723	132	1	-	-	1	226	23	5	193
251002	Asendorf	4 733	4 051	675	0	1	-	1	484	201	46	202
251003	Bahrenborstel	2 459	1 649	594	0	61	20	9	348	51	217	47
251004	Barenburg, Flecken	1 295	950	182	-	152	1	7	63	14	19	19
251005	Barnstorf, Flecken	3 581	2 620	467	2	467	7	18	881	123	349	348
251006	Barver	2 146	1 597	422	-	113	-	13	125	55	8	31
251007	Bassum, Stadt	12 174	10 015	2 107	6	4	-	13	2 415	828	487	955
251008	Borstel	2 579	1 603	583	4	325	-	22	184	68	11	94
251009	Brockum	2 191	1 730	254	-	195	3	5	584	164	93	313
251011	Dickel	989	852	133	-	-	1	2	507	13	480	10
251012	Diepholz, Stadt	7 633	4 824	1 937	3	793	3	67	566	121	248	140
251013	Drebber	3 353	2 456	508	4	373	-	9	321	45	64	184
251014	Drentwede	2 408	1 948	298	0	154	0	8	304	91	62	141
251015	Ehrenburg	4 111	2 786	947	1	354	14	8	271	106	47	97
251017	Eydelstedt	6 152	4 694	666	6	739	7	34	732	105	292	280
251018	Freistatt	963	64	433	2	454	7	1	172	44	81	37
251019	Hemsloh	1 816	945	313	-	531	-	26	584	19	326	192
251020	Hüde	1 426	864	560	-	-	-	2	59	43	0	5
251021	Kirchdorf	3 532	2 393	821	9	253	40	13	640	54	466	96
251022	Lembruch	1 093	956	133	-	-	-	4	23	4	0	2
251023	Lemförde, Flecken	340	177	153	-	0	-	10	112	84	2	6
251024	Maasen	1 591	811	330	-	444	-	5	91	13	8	49
251025	Marl	818	408	399	-	-	-	12	14	8	1	1
251026	Martfeld	2 760	2 369	390	-	-	-	0	322	216	46	31
251027	Mellinghausen	1 900	1 621	270	-	-	-	9	273	30	2	225
251028	Neuenkirchen	1 122	932	160	0	20	0	9	175	114	2	50
251029	Quernheim	454	318	136	0	-	-	-	92	3	4	76
251030	Rehden	2 638	1 591	420	-	613	1	3	259	27	106	113
251031	Scholen	1 730	1 319	355	2	46	-	8	82	34	9	21
251032	Schwaförden	1 612	1 408	194	-	-	-	9	693	57	10	600

1) Aufgrund der Umstellung in der niedersächsischen Katasterverwaltung auf das neue „Automatische Liegenschaftskataster-Informationssystem“ (ALKIS) und die dadurch erforderliche Rückmigration der Daten auf die alte Systematik lassen sich die Zahlen mit dem Stand 31.12.2010 und davor nur eingeschränkt vergleichen.

2) Code 620 einschließlich Deichfläche.

3) Code 210 u. Code 920 entfallen durch Umstellung auf ALKIS.

4) Code 950 einschließlich Truppenübungsplätze.

5) Differenz zum Vorjahr 3453 ha; Flächenverbrauch pro Tag 9,46 ha (Niedersachsen)

davon											Siedlungs- und Ver- kehrsfläche (100+200, 300 (ohne 310), 400, 500, 940) ⁵⁾	Land, Stat. Region, Landkreis, Kreisfreie Stadt	Schl. Nr.
zu- sammen (800)	Wasserfläche						Flächen anderer Nutzung						
	darunter						darunter						
	Fluss (810), Altwas- ser (87A)	Kanal (820)	Bach (840)	Graben (850)	See (860) u. Teich (880)	Sumpfung (890)	zusam- men (900)	Schutz- fläche (920) ³⁾	Fried- hof (940)	Unland (950) ⁴⁾			
31	32	33	34	35	36	37	38	39	40	41			
1	-	-	-	0	0	-	1	-	1	0	69	Wittmar	158036
71	30	-	3	22	14	2	19	-	18	1	2 008	Wolfenbüttel, Stadt	158037
40	14	3	7	16	1	-	2	-	2	0	367	Börßum	158038
229	20	9	13	44	143	1	19	-	8	9	1 036	Schladen-Werla	158039
0	-	-	-	0	0	-	-	-	-	-	17	Gfg. Am Großen Rhode	158501
-	-	-	-	-	-	-	-	-	-	-	2	Gfg. Barnstorf-Warle	158502
0	-	-	-	0	-	-	-	-	-	-	6	Gfg. Voigtsdahlum	158503
19 413	2 321	634	1 903	4 457	9 572	453	3 606	-	1 158	2 381	142 295	Hannover	2
7 102	443	372	480	1 053	4 656	95	1 541	-	533	985	51 017	Region Hannover	241
651	85	162	25	65	314	0	556	-	260	294	14 020	Hannover, Landeshauptstadt	241001
108	0	-	47	50	11	-	16	-	16	1	1 857	Barsinghausen, Stadt	241002
164	-	-	29	48	87	1	17	-	15	2	1 950	Burgdorf, Stadt	241003
169	0	-	30	60	71	7	27	-	14	12	1 950	Burgwedel, Stadt	241004
169	16	9	11	76	52	5	19	-	18	1	2 285	Garbsen, Stadt	241005
34	-	-	6	23	4	-	7	-	7	-	715	Gehrden, Stadt	241006
185	6	-	2	12	164	-	9	-	8	1	765	Hemmingen, Stadt	241007
126	-	-	15	27	83	1	9	-	6	3	1 474	Isernhagen	241008
185	27	-	1	20	123	13	35	-	14	6	1 422	Laatzen, Stadt	241009
156	-	-	9	58	90	-	53	-	19	34	3 057	Langenhagen, Stadt	241010
232	-	-	22	52	142	16	27	-	20	6	2 752	Lehrte, Stadt	241011
567	182	-	75	157	116	37	442	-	25	416	4 081	Neustadt am Rübenberge, St.	241012
225	50	-	18	22	135	0	6	-	6	-	893	Pattensen, Stadt	241013
45	2	-	6	20	16	-	8	-	7	1	943	Ronnenberg, Stadt	241014
155	37	80	5	26	7	-	39	-	23	16	1 380	Seelze, Stadt	241015
215	-	84	23	60	47	1	18	-	13	4	1 774	Sehnde, Stadt	241016
90	0	-	31	41	17	1	28	-	18	10	2 023	Springe, Stadt	241017
257	4	-	44	93	115	1	28	-	11	16	1 774	Uetze	241018
221	9	-	21	60	126	6	79	-	14	65	2 523	Wedemark	241019
23	-	-	5	13	5	-	6	-	5	0	747	Wennigsen (Deister)	241020
3 124	24	37	55	67	2 933	6	113	-	14	98	2 632	Wunstorf, Stadt	241021
4 171	189	6	516	1 312	1 902	224	199	-	104	84	25 361	Diepholz	251
12	-	-	6	4	1	1	0	-	-	-	132	Affinghausen	251001
25	-	-	7	10	7	1	14	-	2	12	559	Asendorf	251002
51	-	-	12	36	3	-	1	-	1	-	263	Bahrenborstel	251003
47	12	-	1	31	3	-	2	-	1	1	233	Barenburg, Flecken	251004
73	24	-	8	26	13	3	6	-	4	1	671	Barnstorf, Flecken	251005
45	-	-	12	30	3	0	1	-	1	0	276	Barver	251006
128	-	-	26	39	53	10	17	-	7	7	2 085	Bassum, Stadt	251007
44	-	-	16	25	1	2	5	-	1	3	297	Borstel	251008
41	-	-	3	33	5	1	1	-	1	-	242	Brockum	251009
20	-	-	2	14	1	3	3	-	-	3	176	Dickel	251011
225	23	-	54	106	38	5	30	-	6	23	1 687	Diepholz, Stadt	251012
114	22	-	43	36	9	4	4	-	3	1	470	Drebber	251013
31	-	-	7	8	8	7	1	-	1	0	289	Drentwede	251014
43	-	-	16	20	5	2	2	-	2	1	416	Ehrenburg	251015
107	5	-	31	44	23	4	0	-	-	0	617	Eydelstedt	251017
19	-	-	-	9	9	1	2	-	2	-	99	Freistatt	251018
39	-	-	5	20	14	0	-	-	-	-	206	Hemsloh	251019
718	3	-	1	52	543	117	2	-	1	0	244	Hüde	251020
69	7	-	10	48	5	-	3	-	2	1	503	Kirchdorf	251021
894	-	-	10	41	814	25	1	-	-	1	264	Lembruch	251022
15	-	-	2	5	8	0	2	-	1	-	229	Lemförde, Flecken	251023
22	-	-	6	13	3	0	0	-	-	0	162	Maasen	251024
21	-	-	5	12	3	0	0	-	-	-	131	Marl	251025
23	-	-	0	22	1	0	2	-	2	-	401	Martfeld	251026
17	-	-	1	12	3	0	1	-	1	0	253	Mellinghausen	251027
9	-	-	1	5	2	0	0	-	0	-	160	Neuenkirchen	251028
8	-	-	1	6	1	-	0	-	0	-	70	Quernheim	251029
55	-	-	7	41	6	-	2	-	1	0	381	Rehden	251030
19	-	-	6	5	7	1	5	-	1	4	207	Scholen	251031
18	-	-	5	5	4	3	3	-	1	2	271	Schwaförden	251032

Noch: 1. Bodenflächen nach Art der tatsächlichen Nutzung in Niedersachsen

Noch: 1.4 Bodenfläche nach Art der tatsächlichen Nutzung am 31.12.2015¹⁾ nach Gemeinden in Niedersachsen (in ha)

Schl. Nr.	Land, Stat. Region, Landkreis, Kreisfreie Stadt	Bodenfläche insg.	Gebäude- und Freifläche								Da-
			zusammen (100/200)	darunter							
				Öffentliche Zwecke (110)	Wohnen (130)	Handel- u. Dienstl. (140)	Gewerbe u. Industrie (170)	Mischnutz. mit Wohnen (210) ²⁾	Land- u. Forstw. (270)	Erholung (280)	
251033	Schwarme	2 431	184	2	116	10	4	-	38	0	
251034	Siedenburg, Flecken	1 422	84	2	42	5	6	-	23	0	
251035	Staffhorst	1 461	73	1	30	1	3	-	33	0	
251036	Stemshorn	884	48	0	24	3	8	-	11	1	
251037	Stuhr	8 166	1 432	29	872	119	250	-	132	6	
251038	Sudwalde	2 715	107	2	42	3	5	-	53	0	
251039	Süstedt	3 701	161	1	78	4	2	-	71	0	
251040	Sulingen, Stadt	11 069	720	26	347	49	88	-	165	2	
251041	Syke, Stadt	12 793	1 164	51	743	64	111	-	145	23	
251042	Twistringen, Stadt	11 423	746	19	419	30	73	-	180	3	
251043	Varrel	4 383	166	2	55	8	8	-	82	0	
251044	Wagenfeld	11 736	645	12	236	40	55	-	279	1	
251045	Wehrbleck	2 797	87	2	45	2	2	-	32	-	
251046	Wetschen	2 510	142	1	71	3	11	-	48	1	
251047	Weyhe	6 029	1 094	28	776	66	136	-	66	9	
251048	Bruchhausen-Vilsen, Flecken	7 254	523	16	301	38	37	-	118	2	
252	Hameln-Pyrmont	79 615	5 491	308	3 495	307	565	-	526	62	
252001	Aerzen, Flecken	10 510	495	11	295	21	50	-	100	7	
252002	Bad Münder a.Deister, Stadt	10 769	739	48	495	36	68	-	60	7	
252003	Bad Pyrmont, Stadt	6 197	586	56	378	41	46	-	37	8	
252004	Coppenbrügge, Flecken	8 981	372	13	238	11	31	-	67	3	
252005	Emmerthal	11 462	500	15	291	13	40	-	65	7	
252006	Hameln, Stadt	10 233	1 507	119	956	127	177	-	59	15	
252007	Hessisch Oldendorf, Stadt	12 031	822	34	523	41	93	-	97	6	
252008	Salzhemmendorf, Flecken	9 431	470	12	319	16	60	-	42	8	
254	Hildesheim	120 603	8 856	500	5 503	506	1 213	-	839	73	
254001	Adenstedt	1 867	52	1	32	1	2	-	15	1	
254002	Alfeld (Leine), Stadt	7 287	742	28	469	61	127	-	31	11	
254003	Algermissen	3 562	283	8	182	9	32	-	38	2	
254004	Almstedt	992	41	1	31	1	1	-	7	0	
254005	Bad Salzdetfurth, Stadt	6 711	523	31	339	26	69	-	34	6	
254006	Banteln	751	60	1	41	2	7	-	6	1	
254007	Betheln	1 767	56	1	41	2	1	-	10	0	
254008	Bockenem, Stadt	10 950	463	16	284	18	60	-	75	3	
254009	Brüggen	1 220	41	0	26	2	2	-	6	0	
254010	Despetal	1 500	59	1	41	1	2	-	13	0	
254011	Diekholzen	3 021	194	13	152	6	10	-	9	1	
254012	Eberholzen	1 221	29	0	21	1	0	-	6	0	
254013	Eime, Flecken	2 193	127	2	87	6	11	-	20	0	
254014	Elze, Stadt	4 771	354	13	222	25	44	-	37	3	
254015	Everode	610	23	1	16	1	0	-	5	-	
254016	Freden (Leine)	1 778	133	2	89	8	14	-	9	2	
254017	Giesen	3 391	323	22	197	10	60	-	29	2	
254018	Gronau (Leine), Stadt	2 059	186	11	102	20	39	-	6	1	
254019	Harbarnsen	763	36	1	22	3	4	-	5	1	
254020	Harsum	4 996	359	13	235	20	31	-	55	1	
254021	Hildesheim, Stadt	9 218	2 006	226	1 091	176	424	-	35	18	
254022	Holle	6 115	310	11	211	10	23	-	44	1	
254023	Lamspringe, Flecken	2 337	127	9	88	10	10	-	6	1	
254024	Landwehr	1 297	29	1	16	1	0	-	10	0	
254025	Neuhof	1 030	23	0	12	0	-	-	10	-	
254026	Nordstemmen	6 017	469	14	315	19	42	-	52	2	
254027	Rheden	1 516	53	1	39	2	1	-	9	1	
254028	Sarstedt, Stadt	4 294	524	31	304	26	112	-	35	2	
254029	Schellerten	8 003	345	10	214	7	24	-	82	1	
254030	Sehlem	1 277	46	1	31	1	3	-	8	0	
254031	Sibbesse	1 777	103	4	76	4	1	-	13	0	
254032	Söhlde	5 710	334	13	217	13	20	-	55	1	
254033	Westfeld	1 336	45	1	31	1	0	-	12	0	
254034	Winzenburg	1 664	35	4	23	1	2	-	6	-	
254035	Woltershausen	1 638	43	1	30	0	1	-	10	0	
254036	Coppengrave	320	35	1	28	1	2	-	2	-	
254037	Duingen, Flecken	3 073	149	5	87	7	26	-	9	9	

1) Aufgrund der Umstellung in der niedersächsischen Katasterverwaltung auf das neue „Automatische Liegenschaftskataster-Informationssystem“ (ALKIS) und die dadurch erforderliche Rückmigration der Daten auf die alte Systematik lassen sich die Zahlen mit dem Stand 31.12.2010 und davor nur eingeschränkt vergleichen.

2) Code 210 u. Code 920 entfallen durch Umstellung auf ALKIS.

von										Land, Stat. Region, Landkreis, Kreisfreie Stadt	Schl. Nr.
Betriebsfläche			Erholungsfläche			Verkehrsfläche					
zusammen (300)	darunter		zusammen (400)	darunter		zusammen (500)	darunter				
	Abbauland (310)	Lagerplatz (330)		Sportfläche (410)	Grünanl. (420)		Straße (510)	Weg (520)	Bahngelände (540)		
10	11	12	13	14	15	16	17	18	19		
0	-	-	22	17	4	122	46	9	-	Schwarmer	251033
-	-	-	8	4	4	80	36	28	6	Siedenburg, Flecken	251034
1	-	0	8	2	6	58	31	17	4	Staffhorst	251035
-	-	-	7	1	6	55	26	14	3	Stemshorn	251036
9	-	6	100	28	53	711	374	119	5	Stuhr	251037
0	-	-	7	2	4	122	58	54	-	Sudwalde	251038
0	0	0	5	2	2	152	71	40	2	Süstedt	251039
21	2	4	120	25	96	615	310	179	29	Sulingen, Stadt	251040
47	33	2	179	120	57	764	323	194	20	Syke, Stadt	251041
6	-	3	33	14	19	533	195	200	10	Twistringen, Stadt	251042
0	-	-	11	3	8	212	81	80	14	Varrel	251043
29	11	3	94	63	32	593	470	64	7	Wagenfeld	251044
19	15	-	6	2	4	127	54	42	8	Wehrbleck	251045
7	-	6	10	2	7	119	79	30	4	Wetschen	251046
51	26	11	55	24	30	487	232	79	27	Weyhe	251047
7	3	2	30	9	20	379	159	95	6	Bruchhausen-Vilsen, Flecken	251048
329	201	42	1 133	309	777	4 624	1 321	2 295	115	Hameln-Pyrmont	252
12	-	3	127	73	51	528	140	308	-	Aerzen, Flecken	252001
24	13	5	182	93	90	596	165	318	11	Bad Münder a.Deister, Stadt	252002
23	15	2	119	24	87	451	129	236	4	Bad Pyrmont, Stadt	252003
51	43	5	74	12	61	449	102	243	15	Coppenbrügge, Flecken	252004
9	4	4	97	13	82	616	140	321	19	Emmerthal	252005
51	10	15	299	49	243	809	322	251	40	Hameln, Stadt	252006
77	62	7	121	29	92	724	209	358	12	Hessisch Oldendorf, Stadt	252007
81	54	1	113	16	70	451	114	261	14	Salzhemmendorf, Flecken	252008
848	537	90	1 834	474	1 338	7 506	2 115	2 919	268	Hildesheim	254
0	-	-	7	2	5	84	15	44	1	Adenstedt	254001
21	2	12	89	26	63	539	122	180	14	Alfeld (Leine), Stadt	254002
5	-	4	34	10	24	235	61	87	7	Algermissen	254003
0	-	0	6	2	4	67	12	28	6	Almstedt	254004
49	10	4	154	76	78	399	109	177	14	Bad Salzdetfurth, Stadt	254005
15	7	3	20	11	9	66	13	13	7	Banteln	254006
12	4	-	7	1	6	64	12	32	-	Betheln	254007
19	8	5	58	13	41	614	157	315	13	Bockenem, Stadt	254008
3	3	-	17	2	15	64	9	22	2	Brüggen	254009
2	1	1	8	2	6	66	12	44	-	Despetal	254010
3	-	1	24	7	17	160	44	76	4	Diekholzen	254011
3	3	0	3	1	2	41	6	30	-	Eberholzen	254012
0	-	0	13	4	8	109	24	52	-	Eime, Flecken	254013
47	35	2	54	15	40	335	85	119	22	Elze, Stadt	254014
0	-	-	5	2	3	28	6	8	-	Everode	254015
55	43	2	20	7	13	118	28	50	7	Freden (Leine)	254016
65	41	1	48	15	32	215	80	77	9	Giesen	254017
41	37	3	54	10	44	142	37	33	4	Gronau (Leine), Stadt	254018
0	-	-	6	1	4	41	7	24	0	Harbarnsen	254019
7	-	0	56	16	40	324	102	130	11	Harsum	254020
49	-	27	579	96	477	1 003	478	201	44	Hildesheim, Stadt	254021
8	7	1	81	10	60	407	123	155	13	Holle	254022
4	-	3	27	7	21	126	24	55	3	Lamspringe, Flecken	254023
1	-	0	12	1	11	71	10	24	2	Landwehr	254024
4	-	-	4	1	3	45	9	27	-	Neuhof	254025
132	95	8	74	17	57	412	106	129	32	Nordstemmen	254026
0	-	0	64	56	9	72	12	27	-	Rheden	254027
99	86	6	132	17	115	315	108	94	22	Sarstedt, Stadt	254028
3	-	1	51	14	37	375	100	180	9	Schellerten	254029
0	-	0	8	3	5	77	14	38	4	Sehlem	254030
1	0	0	11	2	8	118	23	63	4	Sibbesse	254031
105	62	3	46	12	34	286	81	137	3	Söhlde	254032
0	-	-	13	1	11	76	12	38	2	Westfeld	254033
0	-	-	7	-	7	63	12	25	2	Winzenburg	254034
0	-	-	10	2	8	94	12	49	2	Woltershausen	254035
0	-	0	3	2	1	17	7	7	-	Coppengrave	254036
55	53	1	18	5	11	131	24	70	1	Duingen, Flecken	254037

Noch: 1. Bodenflächen nach Art der tatsächlichen Nutzung in Niedersachsen

Noch: 1.4 Bodenfläche nach Art der tatsächlichen Nutzung am 31.12.2015¹⁾ nach Gemeinden in Niedersachsen (in ha)

Schl. Nr.	Land, Stat. Region, Landkreis, Kreisfreie Stadt	Noch:										
		Landwirtschaftsfläche						Waldfläche				
		zu-sammen (600)	darunter					zusammen (700)	darunter			
			Ackerland (610)	Grün-land (620) ²⁾	Garten-land (630)	Moor (650)	Heide (660)		Brach-land (690)	Laub-wald (710)	Nadel-wald (720)	Misch-wald (730)
20	21	22	23	24	25	26	27	28	29	30		
251033	Schwarme	1 925	1 641	259	24	-	-	2	160	34	104	13
251034	Siedenburg, Flecken	1 097	855	215	23	-	-	4	127	32	1	88
251035	Staffhorst	1 028	811	209	1	-	-	7	284	39	31	213
251036	Stemshorn	741	229	509	0	-	-	3	10	3	0	0
251037	Stuhr	5 059	2 882	2 109	29	2	12	21	683	192	263	164
251038	Sudwalde	1 869	1 679	178	0	0	-	11	593	50	17	509
251039	Süstedt	3 158	2 759	399	0	-	-	-	188	87	15	67
251040	Sulingen, Stadt	8 469	5 877	2 215	5	282	1	85	951	412	39	432
251041	Syke, Stadt	8 559	6 930	1 572	26	0	0	28	1 960	398	279	1 190
251042	Twistringen, Stadt	8 625	7 316	1 236	21	45	1	5	1 376	509	233	559
251043	Varrel	3 667	2 306	839	6	469	32	14	245	43	83	83
251044	Wagenfeld	9 709	5 124	3 474	5	1 051	31	17	485	116	175	160
251045	Wehrbleck	2 239	1 454	458	2	311	5	9	285	41	176	47
251046	Wetschen	1 990	1 868	117	-	-	-	4	189	80	20	81
251047	Weyhe	3 886	2 790	1 074	16	-	-	5	253	86	76	30
251048	Bruchhausen-Vilsen, Flecken	5 533	4 712	818	2	-	0	2	728	232	106	342
252	Hameln-Pyrmont	41 225	34 855	6 171	47	2	1	127	25 440	13 466	3 855	7 656
252001	Aerzen, Flecken	5 866	4 861	993	6	-	-	2	3 410	1 348	762	1 259
252002	Bad Münder a.Deister, Stadt	5 235	4 497	686	13	-	-	36	3 919	1 736	389	1 749
252003	Bad Pyrmont, Stadt	2 764	1 761	979	6	-	-	16	2 193	1 495	267	391
252004	Coppenbrügge, Flecken	5 822	5 248	550	5	-	-	17	2 134	561	309	1 254
252005	Emmerthal	6 443	5 700	729	1	-	1	5	3 617	2 265	722	591
252006	Hameln, Stadt	4 088	3 573	478	9	-	-	24	2 995	1 509	441	938
252007	Hessisch Oldendorf, Stadt	6 289	5 091	1 186	3	2	-	6	3 649	2 181	662	676
252008	Salzhemmendorf, Flecken	4 718	4 125	569	3	-	-	19	3 524	2 372	303	800
254	Hildesheim	70 024	64 472	5 204	91	-	0	163	29 512	16 855	3 874	7 834
254001	Adenstedt	1 043	983	59	-	-	-	1	672	550	34	73
254002	Alfeld (Leine), Stadt	3 334	2 633	645	15	-	-	38	2 460	1 766	288	318
254003	Algermissen	2 888	2 817	66	3	-	-	0	59	18	-	0
254004	Almstedt	569	541	25	0	-	-	1	300	152	96	45
254005	Bad Salzdetfurth, Stadt	3 115	2 796	294	1	-	-	15	2 405	1 242	419	686
254006	Banteln	533	499	32	2	-	-	1	39	24	7	6
254007	Betheln	1 181	1 099	81	-	-	-	0	421	216	47	127
254008	Bockenem, Stadt	7 089	6 514	560	2	-	-	9	2 584	987	121	1 436
254009	Brüggen	604	527	75	0	-	-	-	452	321	37	74
254010	Despetal	849	765	83	-	-	-	-	503	281	125	88
254011	Diekholzen	1 109	1 048	60	1	-	-	0	1 495	746	284	451
254012	Eberholzen	484	447	36	0	-	-	1	654	597	19	35
254013	Eime, Flecken	1 623	1 546	65	2	-	-	10	304	234	31	24
254014	Elze, Stadt	3 169	3 042	118	0	-	-	8	715	279	356	58
254015	Everode	270	137	133	-	-	-	1	282	200	43	37
254016	Freden (Leine)	842	599	215	0	-	-	13	584	351	140	75
254017	Giesen	2 388	2 294	88	2	-	-	4	256	185	1	32
254018	Gronau (Leine), Stadt	1 227	1 129	92	3	-	-	3	334	166	86	60
254019	Harbarnsen	432	380	47	0	-	-	4	244	166	19	52
254020	Harsum	4 019	3 979	35	0	-	-	5	162	149	0	3
254021	Hildesheim, Stadt	3 491	3 048	408	17	-	-	8	1 898	914	311	603
254022	Holle	3 477	3 187	282	1	-	-	7	1 722	645	79	968
254023	Lamspringe, Flecken	836	750	80	-	-	-	3	1 199	584	461	135
254024	Landwehr	884	738	143	-	-	0	2	293	43	150	93
254025	Neuhof	752	731	20	-	-	-	0	197	135	55	6
254026	Nordstemmen	3 802	3 610	183	5	-	-	3	915	420	108	282
254027	Rheden	907	858	48	0	-	-	1	402	316	9	75
254028	Sarstedt, Stadt	2 755	2 569	134	32	-	-	5	158	48	1	2
254029	Schellerten	5 903	5 743	130	3	-	-	2	1 273	1 014	47	203
254030	Sehlem	791	752	36	0	-	-	2	345	238	20	77
254031	Sibbesse	862	816	45	-	-	-	1	668	421	121	107
254032	Söhlde	4 369	4 249	116	1	-	-	3	519	422	14	69
254033	Westfeld	657	611	45	-	-	-	1	534	438	25	51
254034	Winzenburg	440	256	182	-	-	-	2	1 096	756	212	124
254035	Woltershausen	962	844	116	-	-	-	3	518	468	14	19
254036	Coppengrave	219	125	93	-	-	-	1	41	10	5	8
254037	Duingen, Flecken	835	581	249	0	-	-	5	1 826	478	47	1 289

1) Aufgrund der Umstellung in der niedersächsischen Katasterverwaltung auf das neue „Automatische Liegenschaftskataster-Informationssystem“ (ALKIS) und die dadurch erforderliche Rückmigration der Daten auf die alte Systematik lassen sich die Zahlen mit dem Stand 31.12.2010 und davor nur eingeschränkt vergleichen.

2) Code 620 einschließlich Deichfläche.

3) Code 210 u. Code 920 entfallen durch Umstellung auf ALKIS.

4) Code 950 einschließlich Truppenübungsplätze.

5) Differenz zum Vorjahr 3453 ha; Flächenverbrauch pro Tag 9,46 ha (Niedersachsen)

davon											Siedlungs- und Ver- kehrsfläche (100+200, 300 (ohne 310), 400, 500, 940) ⁵⁾	Land, Stat. Region, Landkreis, Kreisfreie Stadt	Schl. Nr.
zu- sammen (800)	Wasserfläche						Flächen anderer Nutzung						
	darunter						darunter						
	Fluss (810), Altwas- ser (87A)	Kanal (820)	Bach (840)	Graben (850)	See (860) u. Teich (880)	Sumpfung (890)	zusam- men (900)	Schutz- fläche (920) ³⁾	Fried- hof (940)	Unland (950) ⁴⁾			
31	32	33	34	35	36	37	38	39	40	41			
16	-	-	2	13	1	-	1	-	1	-	330	Schwarne	251033
25	-	-	12	11	2	-	1	-	1	-	172	Siedenburg, Flecken	251034
8	-	-	5	1	1	0	1	-	1	0	141	Staffhorst	251035
23	2	-	5	10	6	0	1	-	1	0	110	Stemshorn	251036
155	8	-	15	55	68	9	16	-	16	-	2 268	Stuhr	251037
16	-	-	3	10	3	-	2	-	1	1	237	Sudwalde	251038
37	-	2	8	25	3	-	1	-	0	0	317	Süstedt	251039
157	-	-	52	76	27	2	16	-	7	8	1 482	Sulingen, Stadt	251040
107	-	-	18	39	34	16	13	-	10	2	2 131	Syke, Stadt	251041
94	6	-	13	38	35	2	11	-	5	5	1 322	Twistringen, Stadt	251042
81	15	-	13	49	4	-	1	-	1	-	389	Varrel	251043
175	11	-	36	100	25	3	6	-	4	2	1 354	Wagenfeld	251044
34	-	-	12	20	3	-	0	-	-	-	223	Wehrbleck	251045
47	-	-	-	47	1	-	6	-	1	4	279	Wetschen	251046
192	51	-	12	30	82	2	10	-	9	1	1 671	Weyhe	251047
52	-	4	7	30	11	0	3	-	3	0	937	Bruchhausen-Vilsen, Flecken	251048
1 098	305	-	170	231	380	5	274	-	105	163	11 482	Hameln-Pyrmont	252
62	0	-	26	26	9	0	10	-	7	3	1 169	Aerzen, Flecken	252001
58	1	-	23	26	8	1	15	-	12	2	1 540	Bad Münder a. Deister, Stadt	252002
43	13	-	1	20	9	0	18	-	12	4	1 176	Bad Pyrmont, Stadt	252003
70	1	-	20	44	5	-	9	-	7	2	911	Coppenbrügge, Flecken	252004
166	106	-	11	27	22	0	15	-	8	7	1 225	Emmerthal	252005
337	100	-	31	20	179	1	147	-	39	107	2 696	Hameln, Stadt	252006
301	84	-	34	44	137	2	47	-	13	34	1 695	Hessisch Oldendorf, Stadt	252007
62	-	-	25	25	12	-	12	-	7	4	1 069	Salzhemmendorf, Flecken	252008
1 675	258	43	211	369	750	40	348	-	177	161	18 683	Hildesheim	254
7	-	-	2	4	0	-	1	-	1	-	144	Adenstedt	254001
72	28	1	12	15	15	1	29	-	13	15	1 403	Alfeld (Leine), Stadt	254002
52	1	19	9	12	11	1	6	-	4	1	561	Algermissen	254003
8	-	-	5	3	0	-	1	-	1	0	115	Almstedt	254004
52	16	-	7	18	8	2	13	-	11	2	1 127	Bad Salzdetfurth, Stadt	254005
14	8	-	0	2	3	-	4	-	1	3	155	Banteln	254006
22	3	-	5	5	5	5	4	-	1	4	135	Betheln	254007
97	22	-	22	37	10	5	27	-	10	18	1 155	Bockenem, Stadt	254008
37	13	-	-	4	20	0	1	-	1	1	122	Brüggen	254009
11	-	-	6	5	1	-	2	-	1	1	135	Despetal	254010
20	1	-	8	4	7	-	15	-	3	12	385	Diekholzen	254011
4	-	-	1	2	0	-	3	-	1	3	73	Eberholzen	254012
16	-	-	4	10	1	-	2	-	2	1	250	Eime, Flecken	254013
86	5	-	18	18	44	2	11	-	4	7	760	Elze, Stadt	254014
1	0	-	-	0	0	0	1	-	0	1	56	Everode	254015
21	16	-	1	4	0	0	5	-	2	3	286	Freden (Leine)	254016
89	16	5	6	15	46	1	8	-	4	4	613	Giesen	254017
59	21	-	3	8	11	16	16	-	2	14	388	Gronau (Leine), Stadt	254018
3	-	-	1	1	1	-	2	-	1	1	83	Harbarnsen	254019
59	2	14	14	27	4	0	10	-	4	5	750	Harsum	254020
105	21	5	15	21	39	-	88	-	66	20	3 703	Hildesheim, Stadt	254021
97	22	-	14	21	41	1	12	-	5	7	804	Holle	254022
16	-	-	3	8	5	1	2	-	2	0	285	Lamspringe, Flecken	254023
6	-	-	1	4	0	0	1	-	1	0	114	Landwehr	254024
5	-	-	2	2	1	0	0	-	0	0	76	Neuhof	254025
205	22	-	9	21	154	-	9	-	8	1	999	Nordstemmen	254026
14	5	-	3	5	2	-	1	-	1	0	192	Rheden	254027
297	25	-	6	14	250	2	14	-	8	5	992	Sarstedt, Stadt	254028
43	0	-	13	21	9	-	10	-	5	4	779	Schellerten	254029
9	-	-	4	5	0	0	1	-	1	0	132	Sehlem	254030
10	-	-	3	5	1	1	3	-	2	1	235	Sibbesse	254031
34	5	-	6	17	6	-	15	-	6	9	715	Söhlde	254032
10	-	-	1	6	2	-	1	-	1	0	135	Westfeld	254033
16	4	-	1	5	5	0	6	-	1	1	107	Winzenburg	254034
9	-	-	2	7	0	-	2	-	1	1	148	Woltershausen	254035
5	-	-	1	1	3	-	1	-	0	0	55	Coppengrave	254036
55	-	-	3	6	45	1	4	-	2	2	301	Duingen, Flecken	254037

Noch: 1. Bodenflächen nach Art der tatsächlichen Nutzung in Niedersachsen

Noch: 1.4 Bodenfläche nach Art der tatsächlichen Nutzung am 31.12.2015¹⁾ nach Gemeinden in Niedersachsen (in ha)

Schl. Nr.	Land, Stat. Region, Landkreis, Kreisfreie Stadt	Bodenfläche insg.	Gebäude- und Freifläche								Da-
			zusammen (100/200)	darunter							
				Öffentliche Zwecke (110)	Wohnen (130)	Handel- u. Dienstl. (140)	Gewerbe u. Industrie (170)	Mischnutz. mit Wohnen (210) ²⁾	Land- u. Forstw. (270)	Erholung (280)	
				3	4	5	6	7	8	9	
254038	Hoyershausen	1 530	41	0	18	1	0	-	20	0	
254039	Marienhagen	623	34	1	26	2	2	-	3	-	
254040	Weenzen	416	19	0	15	1	1	-	3	0	
255	Holzminden	69 265	3 120	134	1 934	220	410	-	301	57	
255001	Arholzen	536	21	0	14	0	2	-	4	-	
255002	Bevern, Flecken	3 325	165	4	109	8	16	-	23	2	
255003	Bodenwerder, Stadt	2 894	224	8	144	21	34	-	11	5	
255004	Boffzen	804	131	3	88	9	21	-	8	1	
255005	Brevörde	1 359	29	1	18	0	2	-	6	0	
255007	Deensen	1 102	70	2	48	3	4	-	11	2	
255008	Delligsen, Flecken	3 601	328	9	241	19	33	-	19	5	
255009	Derental	923	34	0	22	1	2	-	8	0	
255010	Dielmissen	747	45	1	30	1	2	-	5	2	
255012	Eimen	1 632	52	1	32	2	7	-	8	1	
255013	Eschershausen, Stadt	2 388	177	4	113	14	27	-	10	4	
255014	Fürstenberg	326	47	2	36	2	4	-	2	0	
255015	Golmbach	1 586	41	1	29	3	-	-	8	0	
255016	Halle	2 874	96	2	59	1	4	-	25	1	
255017	Hehlen	2 159	98	2	55	3	14	-	17	3	
255018	Heinade	907	40	1	30	1	0	-	7	1	
255019	Heinsen	1 863	33	0	24	4	1	-	4	0	
255020	Heyen	830	27	0	15	2	1	-	5	0	
255021	Holenberg	736	19	0	15	0	-	-	2	0	
255022	Holzen	660	35	5	21	1	2	-	4	2	
255023	Holzminden, Stadt	8 824	698	69	392	69	128	-	15	12	
255025	Kirchbrak	1 839	60	1	37	2	13	-	6	0	
255026	Lauenförde, Flecken	1 727	130	3	65	7	30	-	12	7	
255027	Lenne	565	29	1	24	0	1	-	3	0	
255028	Lüerdissen	689	23	0	14	0	3	-	6	-	
255030	Negenborn	987	32	2	22	1	1	-	7	-	
255031	Ottenstein, Flecken	3 282	69	1	34	3	5	-	22	1	
255032	Pegestorf	832	18	0	11	1	1	-	4	0	
255033	Polle, Flecken	2 120	53	2	34	2	3	-	8	2	
255034	Stadtoldendorf, Stadt	2 486	221	7	129	27	44	-	7	3	
255035	Vahlbruch	1 419	30	1	12	1	4	-	12	1	
255036	Wangelnstedt	1 515	32	1	18	1	0	-	10	0	
255501	Gfg. Boffzen	2 337	-	-	-	-	-	-	-	-	
255502	Gfg. Eimen	1 291	0	-	-	-	-	-	-	-	
255503	Gfg. Eschershausen	492	0	-	-	-	-	-	-	-	
255504	Gfg. Grünenplan	2 271	0	-	-	0	-	-	-	-	
255505	Gfg. Holzminden	1 501	12	-	-	12	-	-	-	-	
255506	Gfg. Merxhausen	2 250	0	-	0	-	-	-	0	-	
255508	Gfg. Wenzen	1 584	0	-	-	-	-	-	-	-	
256	Nienburg (Weser)	139 897	8 222	323	3 894	473	881	-	2 281	65	
256001	Balge	3 308	155	4	83	3	3	-	55	2	
256002	Binnen	2 479	85	1	51	1	1	-	28	1	
256003	Büicken, Flecken	3 246	192	2	94	10	13	-	66	1	
256004	Diepenau, Flecken	7 005	392	5	155	14	56	-	143	5	
256005	Drakenburg, Flecken	1 172	107	2	64	7	20	-	10	1	
256006	Estorf	1 978	117	2	66	2	27	-	17	0	
256007	Eystrup	2 406	213	4	130	15	29	-	29	1	
256008	Gandesbergen	699	35	1	24	-	2	-	7	-	
256009	Hämelhausen	907	54	1	24	1	2	-	27	0	
256010	Hassel (Weser)	1 760	107	1	64	5	7	-	25	2	
256011	Haßbergen	1 707	95	2	63	2	8	-	18	1	
256012	Heemsen	3 938	148	3	65	4	18	-	53	3	
256013	Hilgermissen	5 443	258	4	92	7	14	-	137	0	
256014	Hoya, Stadt	839	231	22	103	18	70	-	3	4	
256015	Hoyerhagen	2 267	91	1	44	5	4	-	35	0	
256016	Husum	3 985	197	3	101	4	13	-	52	1	
256017	Landesbergen	4 192	224	6	100	16	11	-	55	1	
256018	Leese	2 966	142	2	59	4	46	-	30	0	
256019	Liebenau, Flecken	2 296	202	5	114	15	17	-	31	4	

1) Aufgrund der Umstellung in der niedersächsischen Katasterverwaltung auf das neue „Automatische Liegenschaftskataster-Informationssystem“ (ALKIS) und die dadurch erforderliche Rückmigration der Daten auf die alte Systematik lassen sich die Zahlen mit dem Stand 31.12.2010 und davor nur eingeschränkt vergleichen.

2) Code 210 u. Code 920 entfallen durch Umstellung auf ALKIS.

von										Land, Stat. Region, Landkreis, Kreisfreie Stadt	Schl. Nr.
Betriebsfläche			Erholungsfläche			Verkehrsfläche					
zusammen (300)	darunter		zusammen (400)	darunter		zusammen (500)	darunter				
	Abbauland (310)	Lagerplatz (330)		Sportfläche (410)	Grünanl. (420)		Straße (510)	Weg (520)	Bahngelände (540)		
10	11	12	13	14	15	16	17	18	19		
13	13	-	3	-	3	57	9	34	-	Hoyershausen	254038
11	11	0	5	2	3	31	6	19	-	Marienhagen	254039
14	14	-	3	1	2	20	5	7	2	Weenzen	254040
302	182	40	679	141	479	3 508	789	1 894	51	Holzminden	255
10	6	-	4	2	2	34	6	18	2	Arholzen	255001
15	8	1	23	6	16	225	46	112	3	Bevern, Flecken	255002
23	12	3	60	10	35	180	58	72	3	Bodenwerder, Stadt	255003
2	-	2	15	3	12	61	22	16	1	Boffzen	255004
0	-	-	7	0	6	96	16	48	-	Brevörde	255005
1	-	1	10	3	7	48	14	24	1	Deensen	255007
12	5	1	65	12	53	224	73	118	-	Delligsen, Flecken	255008
1	0	0	4	1	3	46	7	35	-	Derental	255009
4	4	0	5	1	4	39	11	21	-	Dielmissen	255010
13	4	3	11	2	9	102	15	45	7	Eimen	255012
6	2	2	26	6	20	130	41	60	-	Eschershausen, Stadt	255013
0	-	-	5	2	3	21	9	4	-	Fürstenberg	255014
2	2	-	12	2	10	75	11	60	-	Golmbach	255015
2	0	0	17	2	14	129	29	74	-	Halle	255016
28	27	1	16	3	14	121	31	64	3	Hehlen	255017
0	-	-	14	3	11	53	10	35	-	Heinade	255018
-	-	-	11	1	8	96	9	70	-	Heinsen	255019
1	1	-	4	-	4	36	8	21	-	Heyen	255020
3	1	-	4	2	2	27	5	19	-	Holenberg	255021
3	-	-	7	2	6	58	7	15	-	Holzen	255022
31	3	17	158	19	132	449	144	180	15	Holzminden, Stadt	255023
1	-	0	12	2	10	63	12	39	1	Kirchbrak	255025
21	14	2	30	3	25	116	25	53	5	Lauenförde, Flecken	255026
1	1	-	9	2	7	54	6	30	2	Lenne	255027
0	-	0	2	-	2	27	9	11	-	Lüerdissen	255028
8	6	1	7	2	5	47	17	17	-	Negenborn	255030
1	-	-	11	3	8	172	29	119	-	Ottenstein, Flecken	255031
-	-	-	5	1	4	63	10	32	-	Pegestorf	255032
29	23	0	52	36	13	100	22	56	-	Polle, Flecken	255033
45	28	4	55	7	22	157	41	62	6	Stadtoldendorf, Stadt	255034
28	27	0	5	-	5	82	13	60	-	Vahlbruch	255035
2	-	-	9	3	5	68	12	47	-	Wangelstedt	255036
0	0	-	0	-	0	62	8	42	1	Gfg. Boffzen	255501
0	-	-	-	-	-	29	-	29	-	Gfg. Eimen	255502
1	1	-	-	-	-	10	1	9	-	Gfg. Eschershausen	255503
-	-	-	2	1	1	51	3	45	-	Gfg. Grünenplan	255504
2	2	-	1	1	0	49	3	38	-	Gfg. Holzminden	255505
3	3	-	0	-	0	63	3	59	-	Gfg. Merxhausen	255506
-	-	-	-	-	-	46	4	35	-	Gfg. Wenzen	255508
2 116	1 942	48	643	286	317	6 964	2 850	2 744	166	Nienburg (Weser)	256
9	7	1	6	3	3	179	77	46	7	Balge	256001
11	9	0	5	3	1	139	41	74	9	Binnen	256002
5	5	-	15	5	10	148	66	48	0	Bücken, Flecken	256003
125	118	1	25	10	14	338	117	175	3	Diepenau, Flecken	256004
2	-	1	15	3	8	69	29	14	4	Drakenburg, Flecken	256005
13	13	-	5	3	3	111	42	37	3	Estorf	256006
2	-	0	9	8	1	120	64	35	10	Eystrup	256007
-	-	-	0	-	0	31	11	12	3	Gandesbergen	256008
-	-	-	3	2	1	36	18	14	-	Hämelhausen	256009
5	4	0	11	4	7	97	29	46	8	Hassel (Weser)	256010
8	5	3	15	4	11	86	33	40	5	Haßbergen	256011
77	76	0	24	4	2	152	72	69	-	Heemsen	256012
5	-	2	11	4	2	210	107	79	-	Hilgermissen	256013
3	-	-	27	10	17	75	29	7	4	Hoya, Stadt	256014
15	13	1	6	2	4	95	55	22	2	Hoyerhagen	256015
44	33	4	9	6	3	181	65	87	-	Husum	256016
64	48	3	12	8	5	201	91	75	5	Landesbergen	256017
61	53	8	6	5	1	158	25	94	7	Leese	256018
8	4	1	9	2	7	136	61	33	12	Liebenau, Flecken	256019

Noch: 1. Bodenflächen nach Art der tatsächlichen Nutzung in Niedersachsen

Noch: 1.4 Bodenfläche nach Art der tatsächlichen Nutzung am 31.12.2015¹⁾ nach Gemeinden in Niedersachsen (in ha)

Schl. Nr.	Land, Stat. Region, Landkreis, Kreisfreie Stadt	Noch:										
		Landwirtschaftsfläche						Waldfläche				
		zu-sammen (600)	darunter					zusammen (700)	darunter			
			Ackerland (610)	Grün-land (620) ²⁾	Garten-land (630)	Moor (650)	Heide (660)		Brach-land (690)	Laub-wald (710)	Nadel-wald (720)	Misch-wald (730)
20	21	22	23	24	25	26	27	28	29	30		
254038	Hoyershausen	817	774	42	-	-	-	0	593	528	24	39
254039	Marienhagen	221	195	25	-	-	-	1	314	274	16	3
254040	Weenzen	277	259	18	-	-	-	0	75	71	1	2
255	Holzminden	28 816	19 642	8 778	67	119	1	187	31 696	6 683	6 679	17 809
255001	Arholzen	333	271	60	1	-	-	1	129	61	22	12
255002	Bevern, Flecken	2 145	1 543	563	7	-	0	29	695	310	126	209
255003	Bodenwerder, Stadt	1 115	649	449	3	-	-	12	1 212	173	210	806
255004	Boffzen	544	372	163	6	-	-	3	31	7	4	17
255005	Brevörde	807	556	245	0	-	-	5	364	216	73	64
255007	Deensen	695	566	123	2	-	0	3	269	4	201	62
255008	Delligsen, Flecken	1 848	1 158	685	1	-	-	4	1 074	344	367	331
255009	Derental	721	380	327	0	11	0	2	115	24	72	14
255010	Dielmissen	623	536	82	1	-	-	4	26	15	3	1
255012	Eimen	888	647	239	-	-	-	2	549	72	19	454
255013	Eschershausen, Stadt	1 079	796	277	0	-	-	5	939	384	168	377
255014	Fürstenberg	230	206	14	7	-	-	3	14	2	1	10
255015	Golmbach	958	606	334	0	-	-	8	483	227	104	132
255016	Halle	2 079	1 755	320	0	-	-	4	531	330	46	141
255017	Hehlen	1 187	959	225	1	-	-	1	640	157	83	389
255018	Heinade	701	355	324	7	-	0	14	91	18	45	13
255019	Heinsen	717	296	408	6	-	-	6	939	614	106	184
255020	Heyen	594	497	86	-	-	-	10	152	59	3	85
255021	Holenberg	298	208	83	-	-	-	7	381	78	122	175
255022	Holzen	406	181	223	-	-	-	2	147	79	20	37
255023	Holzminden, Stadt	1 836	1 019	668	7	107	-	31	5 361	146	1 447	3 653
255025	Kirchbrak	450	282	165	-	-	-	3	1 242	259	433	545
255026	Lauenförde, Flecken	993	764	215	9	-	-	6	335	10	125	196
255027	Lenne	314	208	102	-	-	-	4	146	34	11	96
255028	Lüerdissen	427	396	31	-	-	-	0	203	199	2	-
255030	Negenborn	688	567	121	-	-	-	1	192	91	44	48
255031	Ottenstein, Flecken	1 886	1 365	519	1	-	-	2	1 126	128	129	863
255032	Pegestorf	497	329	167	0	-	-	1	215	127	24	63
255033	Polle, Flecken	762	526	229	0	-	-	7	1 071	396	49	595
255034	Stadtoldendorf, Stadt	1 227	728	491	2	-	-	5	757	166	165	395
255035	Vahlbruch	767	532	233	-	-	-	3	497	306	70	120
255036	Wangelstedt	846	385	458	2	-	-	1	547	67	79	396
255501	Gfg. Boffzen	39	0	39	-	-	-	-	2 234	149	157	1 925
255502	Gfg. Eimen	3	-	3	-	-	-	-	1 259	220	210	829
255503	Gfg. Eschershausen	-	-	-	-	-	-	-	480	162	198	118
255504	Gfg. Grünenplan	5	-	5	-	-	-	-	2 212	640	728	844
255505	Gfg. Holzminden	39	-	39	-	-	-	-	1 388	1	23	1 359
255506	Gfg. Merxhausen	66	3	60	1	1	-	1	2 118	141	605	1 371
255508	Gfg. Wenzen	6	-	6	-	-	-	-	1 532	268	384	879
256	Nienburg (Weser)	92 512	69 906	18 022	150	3 091	294	598	25 334	3 664	13 662	6 598
256001	Balge	2 474	2 012	432	1	-	0	16	315	104	85	112
256002	Binnen	1 137	946	188	-	-	0	2	1 076	68	774	217
256003	Bücken, Flecken	2 538	2 219	304	8	-	-	4	264	84	56	104
256004	Diepenau, Flecken	5 443	3 885	1 198	16	303	0	20	532	86	237	97
256005	Drakenburg, Flecken	809	538	266	-	-	1	3	70	13	19	10
256006	Estorf	1 223	1 077	128	11	0	1	6	407	17	327	56
256007	Eystrup	1 330	1 162	146	1	-	-	13	673	91	456	119
256008	Gandesbergen	397	334	60	-	-	-	2	231	15	181	30
256009	Hämelhausen	662	584	72	-	-	-	2	147	12	122	12
256010	Hassel (Weser)	1 085	916	159	-	-	-	7	422	39	289	73
256011	Haßbergen	928	825	86	1	-	3	12	541	35	415	84
256012	Heemsen	2 934	1 633	883	2	359	37	9	564	60	305	186
256013	Hilgermissen	4 605	4 028	559	7	-	-	4	146	113	7	14
256014	Hoya, Stadt	416	343	64	0	-	-	7	14	2	0	3
256015	Hoyerhagen	1 603	1 438	152	7	-	-	6	424	142	84	183
256016	Husum	2 712	1 983	676	-	17	2	27	785	135	452	132
256017	Landesbergen	2 880	2 403	391	13	0	4	9	666	140	343	165
256018	Leese	1 403	1 197	142	2	-	0	35	827	143	436	224
256019	Liebenau, Flecken	1 263	1 034	214	-	-	1	9	525	29	311	175

1) Aufgrund der Umstellung in der niedersächsischen Katasterverwaltung auf das neue „Automatische Liegenschaftskataster-Informationssystem“ (ALKIS) und die dadurch erforderliche Rückmigration der Daten auf die alte Systematik lassen sich die Zahlen mit dem Stand 31.12.2010 und davor nur eingeschränkt vergleichen.

2) Code 620 einschließlich Deichfläche.

3) Code 210 u. Code 920 entfallen durch Umstellung auf ALKIS.

4) Code 950 einschließlich Truppenübungsplätze.

5) Differenz zum Vorjahr 3453 ha; Flächenverbrauch pro Tag 9,46 ha (Niedersachsen)

davon											Siedlungs- und Ver- kehrsfläche (100+200, 300 (ohne 310), 400, 500, 940) ⁵⁾	Land, Stat. Region, Landkreis, Kreisfreie Stadt	Schl. Nr.
zu- sammen (800)	Wasserfläche						Flächen anderer Nutzung						
	darunter						darunter						
	Fluss (810), Altwas- ser (87A)	Kanal (820)	Bach (840)	Graben (850)	See (860) u. Teich (880)	Sumpfung (890)	zusam- men (900)	Schutz- fläche (920) ³⁾	Fried- hof (940)	Unland (950) ⁴⁾			
31	32	33	34	35	36	37	38	39	40	41			
5	-	-	0	4	0	-	2	-	1	1	101	Hoyershausen	254038
1	-	-	-	1	-	-	6	-	0	6	70	Marienhagen	254039
2	-	-	1	1	0	-	5	-	0	5	43	Weenzen	254040
820	319	-	112	147	224	14	324	-	53	269	7 480	Holzminden	255
3	-	-	1	1	1	-	2	-	1	1	64	Arholzen	255001
52	37	-	8	6	1	1	6	-	3	3	422	Bevern, Flecken	255002
74	47	-	4	5	17	-	5	-	2	3	477	Bodenwerder, Stadt	255003
18	15	-	2	1	0	-	2	-	1	1	210	Boffzen	255004
54	42	-	4	2	4	2	3	-	1	2	132	Brevörde	255005
7	-	-	1	5	1	0	3	-	1	1	130	Deensen	255007
27	0	-	11	8	7	0	24	-	7	17	632	Delligsen, Flecken	255008
2	1	-	-	1	0	-	1	-	0	-	85	Derental	255009
4	-	-	1	2	0	0	1	-	1	0	91	Dielmissen	255010
12	-	-	4	7	1	-	3	-	1	2	176	Eimen	255012
24	-	-	9	14	1	0	6	-	4	2	341	Eschershausen, Stadt	255013
7	6	-	-	1	0	-	2	-	1	1	74	Fürstenberg	255014
10	-	-	5	4	1	0	3	-	1	2	129	Golmbach	255015
16	-	-	2	14	0	-	5	-	2	3	244	Halle	255016
63	31	-	4	3	24	-	7	-	2	5	238	Hehlen	255017
5	-	-	1	4	0	1	2	-	1	1	108	Heinade	255018
64	32	-	0	6	24	1	2	-	1	2	141	Heinsen	255019
16	10	-	-	4	-	2	1	-	0	0	67	Heyen	255020
5	-	-	1	3	1	0	2	-	1	1	51	Holenberg	255021
3	-	-	2	2	0	-	1	-	0	0	104	Holzen	255022
87	16	-	10	8	52	1	204	-	12	192	1 344	Holzminden, Stadt	255023
9	-	-	7	2	0	-	2	-	1	1	137	Kirchbrak	255025
98	32	-	1	4	55	3	4	-	1	3	284	Lauenförde, Flecken	255026
10	-	-	5	3	2	-	2	-	1	2	92	Lenne	255027
5	-	-	3	2	-	0	1	-	0	0	53	Lüerdissen	255028
10	-	-	4	5	1	1	1	-	1	0	89	Negenborn	255030
13	-	-	5	7	1	1	4	-	2	2	255	Ottenstein, Flecken	255031
32	30	-	1	1	-	-	0	-	0	-	87	Pegestorf	255032
49	20	-	6	4	19	1	4	-	1	3	213	Polle, Flecken	255033
20	-	-	4	11	5	0	5	-	3	2	452	Stadtoldendorf, Stadt	255034
8	-	-	1	3	2	1	2	-	1	2	119	Vahlbruch	255035
7	-	-	3	4	0	-	4	-	1	3	112	Wangelstedt	255036
2	-	-	-	-	2	-	0	-	-	0	62	Gfg. Boffzen	255501
0	-	-	-	-	0	-	0	-	-	0	30	Gfg. Eimen	255502
-	-	-	-	-	-	-	-	-	-	-	10	Gfg. Eschershausen	255503
0	-	-	-	-	0	-	0	-	-	0	54	Gfg. Grünenplan	255504
1	-	-	1	-	-	-	11	-	-	11	61	Gfg. Holzminden	255505
1	-	-	0	0	0	-	-	-	-	-	63	Gfg. Merxhausen	255506
0	-	-	-	-	0	-	-	-	-	-	46	Gfg. Wenzen	255508
3 351	730	41	231	1 103	1 182	46	755	-	82	664	16 085	Nienburg (Weser)	256
161	45	22	6	25	60	-	10	-	1	9	342	Balge	256001
24	8	-	0	12	4	-	1	-	1	0	231	Binnen	256002
81	28	-	1	27	26	-	2	-	2	0	356	Bücken, Flecken	256003
147	-	-	57	76	14	-	5	-	4	1	765	Diepenau, Flecken	256004
100	61	-	0	6	33	-	1	-	1	-	193	Drakenburg, Flecken	256005
90	53	5	-	10	23	0	11	-	1	9	235	Estorf	256006
54	17	-	-	17	20	-	4	-	2	1	346	Eystrup	256007
5	-	-	2	3	0	-	0	-	-	-	67	Gandesbergen	256008
5	-	-	-	5	0	-	1	-	0	0	93	Hämelhausen	256009
32	4	-	-	11	17	-	1	-	1	-	217	Hassel (Weser)	256010
31	3	-	1	9	18	-	2	-	1	1	200	Haßbergen	256011
36	-	-	10	16	9	1	3	-	2	1	327	Heemsen	256012
203	87	-	-	80	33	3	4	-	2	3	486	Hilgermissen	256013
71	43	-	-	6	20	-	3	-	3	0	338	Hoya, Stadt	256014
32	-	2	0	30	1	-	1	-	1	-	195	Hoyerhagen	256015
47	-	-	4	28	15	-	11	-	2	9	399	Husum	256016
139	54	5	7	34	34	-	6	-	1	4	455	Landesbergen	256017
275	24	-	6	25	212	4	93	-	2	90	317	Leese	256018
107	50	-	0	4	52	-	46	-	2	42	354	Liebenau, Flecken	256019

Noch: 1. Bodenflächen nach Art der tatsächlichen Nutzung in Niedersachsen

Noch: 1.4 Bodenfläche nach Art der tatsächlichen Nutzung am 31.12.2015¹⁾ nach Gemeinden in Niedersachsen (in ha)

Schl. Nr.	Land, Stat. Region, Landkreis, Kreisfreie Stadt	Bodenfläche insg.	Gebäude- und Freifläche							Land- u. Forstw. (270)	Erholung (280)	Da-
			zusammen (100/200)	darunter								
				Öffentliche Zwecke (110)	Wohnen (130)	Handel- u. Dienstl. (140)	Gewerbe u. Industrie (170)	Mischnutz. mit Wohnen (210) ²⁾	Land- u. Forstw. (270)			
256020	Linsburg	2 353	70	1	41	4	6	-	17	0		
256021	Marklohe	3 292	287	10	166	12	36	-	54	1		
256022	Nienburg (Weser), Stadt	6 445	1 130	110	648	152	155	-	30	8		
256023	Pennigsehl	2 421	133	3	62	8	3	-	50	2		
256024	Raddestorf	4 181	222	3	65	4	16	-	130	3		
256025	Rehburg-Occum, Stadt	9 994	608	46	337	30	68	-	102	9		
256026	Rodewald	6 031	199	2	99	7	8	-	76	1		
256027	Rohrsen	509	51	1	39	4	1	-	6	-		
256028	Schweringen	1 952	84	1	31	1	16	-	31	0		
256029	Steimbke	6 308	214	5	93	10	13	-	84	2		
256030	Steyerberg, Flecken	10 191	505	22	192	12	70	-	152	5		
256031	Stöckse	3 856	106	1	56	3	3	-	41	1		
256032	Stolzenau	6 488	445	25	181	41	37	-	149	3		
256033	Uchte, Flecken	9 068	415	12	153	16	40	-	164	1		
256034	Warmsen	8 161	394	4	113	12	29	-	228	1		
256035	Warpe	2 011	98	1	36	4	4	-	53	-		
256036	Wietzen	4 041	219	4	85	16	13	-	93	1		
257	Schaumburg	67 557	6 720	257	4 467	423	612	-	748	64		
257001	Ahnsen	343	50	1	39	1	7	-	3	-		
257002	Apelern	2 460	149	2	78	25	9	-	29	1		
257003	Auetal	6 216	366	8	231	12	22	-	83	2		
257004	Auhagen	1 235	59	0	46	2	1	-	10	0		
257005	Bad Eilsen	246	67	8	49	6	1	-	2	0		
257006	Bad Nenndorf, Stadt	2 321	323	19	210	41	16	-	20	6		
257007	Beckedorf	984	67	1	49	1	7	-	8	0		
257008	Buchholz	176	36	0	30	1	2	-	0	2		
257009	Bückeburg, Stadt	6 884	765	52	521	53	65	-	63	3		
257010	Hagenburg, Flecken	1 623	168	3	121	7	11	-	21	2		
257011	Haste	1 114	76	1	67	3	1	-	2	0		
257012	Heeßen	190	55	1	43	2	1	-	5	-		
257013	Helpsen	777	100	4	66	3	12	-	13	0		
257014	Hespe	649	98	2	74	2	2	-	15	3		
257015	Heuerßen	397	46	2	35	-	1	-	7	0		
257016	Hohnhorst	1 198	84	2	56	1	3	-	21	1		
257017	Hülsede	1 585	69	1	42	2	5	-	19	0		
257018	Lauenau, Flecken	1 623	174	4	118	30	10	-	8	1		
257019	Lauenhagen	973	83	5	46	1	3	-	25	0		
257020	Lindhorst	788	140	5	101	10	9	-	9	2		
257021	Lüdersfeld	1 265	83	0	33	3	14	-	31	0		
257022	Luhden	435	62	0	38	2	12	-	7	2		
257023	Meerbeek	1 309	100	2	64	6	8	-	17	0		
257024	Messenkamp	678	37	0	28	2	1	-	5	1		
257025	Niedernwöhren	1 106	97	3	70	6	3	-	15	-		
257026	Nienstädt	831	239	3	189	12	23	-	9	2		
257027	Nordsehl	597	45	1	22	2	2	-	18	0		
257028	Obernkirchen, Stadt	3 248	408	12	293	24	42	-	20	5		
257029	Pohle	715	44	1	30	4	3	-	6	0		
257030	Pollhagen	1 287	72	1	46	1	6	-	18	0		
257031	Rinteln, Stadt	10 906	1 147	53	709	68	179	-	96	17		
257032	Rodenberg, Stadt	1 560	197	9	140	14	17	-	14	2		
257033	Sachsenhagen, Stadt	1 553	99	3	61	4	8	-	9	2		
257034	Seggebruch	749	81	2	59	1	3	-	15	0		
257035	Stadthagen, Stadt	6 027	807	44	508	64	100	-	57	6		
257036	Suthfeld	506	55	0	41	3	1	-	9	0		
257037	Wiedensahl, Flecken	1 170	70	1	45	2	2	-	13	-		
257038	Wölpinghausen	1 832	103	2	72	3	1	-	23	1		
3	Lüneburg	1 549 563	94 964	4 533	55 665	3 979	9 204	-	16 824	2 015		
351	Celle	154 521	9 387	654	5 592	465	1 190	-	1 001	265		
351001	Adelheidsdorf	3 322	216	8	119	3	27	-	52	1		
351002	Ahnsbeck	2 059	88	0	62	3	5	-	14	1		
351003	Beedenbostel	1 258	71	1	39	3	10	-	14	0		

1) Aufgrund der Umstellung in der niedersächsischen Katasterverwaltung auf das neue „Automatische Liegenschaftskataster-Informationssystem“ (ALKIS) und die dadurch erforderliche Rückmigration der Daten auf die alte Systematik lassen sich die Zahlen mit dem Stand 31.12.2010 und davor nur eingeschränkt vergleichen.

2) Code 210 u. Code 920 entfallen durch Umstellung auf ALKIS.

von										Land, Stat. Region, Landkreis, Kreisfreie Stadt	Schl. Nr.
Betriebsfläche			Erholungsfläche			Verkehrsfläche					
zusammen (300)	darunter		zusammen (400)	darunter		zusammen (500)	darunter				
	Abbauland (310)	Lagerplatz (330)		Sportfläche (410)	Grünanl. (420)		Straße (510)	Weg (520)	Bahngelände (540)		
10	11	12	13	14	15	16	17	18	19		
-	-	-	6	2	4	115	26	59	6	Linsburg	256020
33	29	1	16	11	4	206	106	46	16	Marklohe	256021
11	1	3	107	30	72	507	269	99	36	Nienburg (Weser), Stadt	256022
7	5	1	7	4	3	97	37	43	-	Pennigsehl	256023
15	12	-	6	3	3	232	123	52	-	Raddestorf	256024
65	24	4	102	72	27	514	126	341	-	Rehburg-Loccum, Stadt	256025
5	-	2	16	10	6	240	76	145	-	Rodewald	256026
-	-	-	6	0	4	37	17	10	4	Rohrsen	256027
12	11	1	2	1	1	81	24	45	-	Schweringen	256028
277	272	2	15	6	9	256	114	121	-	Steimbke	256029
458	442	3	32	16	16	472	158	221	2	Steyerberg, Flecken	256030
7	6	-	9	3	6	147	74	69	-	Stöckse	256031
116	113	0	24	13	10	357	167	121	-	Stolzenau	256032
417	407	2	43	11	32	515	143	185	4	Uchte, Flecken	256033
238	230	2	25	12	11	386	228	109	8	Warmßen	256034
0	0	-	4	2	2	81	39	33	-	Warpe	256035
1	-	1	11	5	5	156	92	40	9	Wietzen	256036
451	192	60	839	257	523	4 266	1 447	1 542	82	Schaumburg	257
-	-	-	2	1	1	23	9	6	-	Ahnsen	257001
2	-	1	13	2	7	130	41	59	-	Apelern	257002
12	8	3	29	9	20	359	133	123	-	Auetal	257003
1	-	1	3	2	1	72	14	34	-	Auhagen	257004
1	-	1	21	6	16	24	11	6	1	Bad Eilsen	257005
8	-	7	43	8	34	174	75	46	3	Bad Nenndorf, Stadt	257006
0	-	-	4	2	2	50	14	23	2	Beckedorf	257007
2	-	-	2	-	2	19	8	2	0	Buchholz	257008
25	-	5	142	29	113	553	166	163	11	Bückeburg, Stadt	257009
12	10	1	13	3	10	102	28	57	-	Hagenburg, Flecken	257010
5	-	-	7	2	5	87	16	28	6	Haste	257011
1	-	1	4	2	2	21	11	3	1	Heeßen	257012
5	-	0	6	2	4	48	19	9	3	Helpsen	257013
0	-	0	4	3	2	51	21	22	-	Hespe	257014
0	-	0	3	1	2	23	11	5	-	Heuerßen	257015
-	-	-	7	4	3	74	17	26	7	Hohnhorst	257016
0	-	-	5	1	3	68	18	43	-	Hülsede	257017
1	0	1	20	8	13	92	37	36	-	Lauenau, Flecken	257018
31	-	-	8	5	3	45	13	16	1	Lauenhagen	257019
2	-	0	17	8	9	52	22	15	3	Lindhorst	257020
0	-	0	5	2	3	54	14	17	5	Lüdersfeld	257021
0	-	0	25	24	1	49	27	6	-	Luhden	257022
25	-	0	5	1	5	71	16	42	-	Meerbeck	257023
4	0	-	3	1	2	45	12	24	-	Messenkamp	257024
2	-	2	5	3	1	68	20	32	-	Niedernwöhren	257025
5	-	2	9	4	5	62	37	9	2	Nienstädt	257026
-	-	-	3	1	1	26	5	12	-	Nordsehl	257027
34	18	10	91	44	46	172	72	56	3	Obernkirchen, Stadt	257028
1	-	1	5	1	4	48	16	21	-	Pohle	257029
2	-	1	5	3	2	66	15	36	-	Pollhagen	257030
169	153	6	175	30	91	704	252	230	18	Rinteln, Stadt	257031
2	-	1	24	7	17	114	49	32	-	Rodenberg, Stadt	257032
27	-	3	30	4	26	86	16	51	-	Sachsenhagen, Stadt	257033
2	0	0	5	2	3	52	21	16	2	Seggebruch	257034
55	3	11	80	27	53	385	140	119	15	Stadthagen, Stadt	257035
0	-	-	4	2	2	31	8	20	-	Suthfeld	257036
3	-	2	4	2	2	69	19	40	-	Wiedensahl, Flecken	257037
11	-	0	7	1	6	98	21	61	-	Wölpinghausen	257038
5 624	3 729	610	10 886	4 444	5 489	69 095	33 444	26 709	3 433	Lüneburg	3
380	92	41	1 184	513	554	7 042	2 763	2 965	311	Celle	351
10	-	3	42	37	5	154	58	72	22	Adelheidsdorf	351001
0	-	-	10	4	5	84	34	49	-	Ahnsbeck	351002
0	-	-	10	5	5	54	18	29	7	Beedenbostel	351003

Noch: 1. Bodenflächen nach Art der tatsächlichen Nutzung in Niedersachsen

Noch: 1.4 Bodenfläche nach Art der tatsächlichen Nutzung am 31.12.2015¹⁾ nach Gemeinden in Niedersachsen (in ha)

Schl. Nr.	Land, Stat. Region, Landkreis, Kreisfreie Stadt	Noch:										
		Landwirtschaftsfläche						Waldfläche				
		zu-sammen (600)	darunter					zusammen (700)	darunter			
			Ackerland (610)	Grün-land (620) ²⁾	Garten-land (630)	Moor (650)	Heide (660)		Brach-land (690)	Laub-wald (710)	Nadel-wald (720)	Misch-wald (730)
20	21	22	23	24	25	26	27	28	29	30		
256020	Linsburg	920	753	157	2	-	1	6	1 192	131	692	362
256021	Marklohe	2 126	1 722	376	1	-	0	20	476	131	133	151
256022	Nienburg (Weser), Stadt	2 383	1 714	574	6	-	17	71	1 622	116	858	554
256023	Pennigsehl	1 617	1 109	453	-	1	23	28	531	53	335	102
256024	Raddestorf	3 427	2 772	643	0	-	0	11	172	89	28	44
256025	Rehburg-Loccum, Stadt	5 394	3 522	1 517	10	239	26	72	3 108	435	1 356	1 066
256026	Rodewald	4 317	3 206	804	2	133	121	33	1 193	160	698	321
256027	Rohrsen	256	213	39	-	-	3	1	140	14	85	40
256028	Schweringen	1 392	1 252	130	1	-	-	9	265	55	151	16
256029	Steimbke	3 950	1 895	1 607	0	390	29	3	1 538	84	1 104	152
256030	Steyerberg, Flecken	6 579	5 425	902	10	143	4	68	1 930	264	1 241	347
256031	Stöckse	2 400	1 386	699	-	258	19	25	1 155	122	646	352
256032	Stolzenau	4 946	4 282	625	2	-	-	18	317	99	80	103
256033	Uchte, Flecken	6 465	4 175	1 177	43	936	1	19	1 107	174	526	302
256034	Warmßen	6 380	4 886	1 161	2	312	0	19	626	245	162	199
256035	Warpe	1 616	1 166	419	1	-	-	1	198	62	104	26
256036	Wietzen	2 501	1 872	618	2	-	-	3	1 132	103	561	463
257	Schaumburg	36 492	29 027	7 128	136	1	1	142	17 427	6 648	1 493	8 835
257001	Ahnsen	240	204	35	0	-	-	2	23	8	4	9
257002	Apelern	1 686	1 524	155	3	-	-	4	459	227	81	138
257003	Auetal	4 483	3 528	914	5	-	-	36	917	411	155	315
257004	Auhagen	540	326	214	-	-	-	0	531	488	24	15
257005	Bad Eilsen	32	13	18	0	-	-	-	101	82	14	3
257006	Bad Nenndorf, Stadt	1 501	1 411	87	2	-	-	1	250	66	7	159
257007	Beckedorf	532	475	51	5	-	-	0	323	101	35	184
257008	Buchholz	71	45	25	-	-	-	1	41	7	0	30
257009	Bückeburg, Stadt	2 755	1 884	855	7	-	-	8	2 375	364	63	1 911
257010	Hagenburg, Flecken	959	551	400	0	1	-	5	334	298	10	20
257011	Haste	130	99	30	0	-	-	1	764	584	9	166
257012	Heeßen	99	81	18	-	-	-	-	4	2	0	0
257013	Helpsen	582	535	43	2	-	-	2	29	4	0	22
257014	Hespe	458	381	75	0	-	-	1	24	11	1	9
257015	Heuerßen	318	269	38	11	-	-	0	4	0	1	1
257016	Hohnhorst	1 021	888	113	2	-	-	-	2	-	0	-
257017	Hülsede	969	874	83	4	-	-	0	464	364	48	40
257018	Lauenau, Flecken	589	532	52	2	-	-	3	722	176	31	508
257019	Lauenhagen	764	645	116	2	-	-	1	17	4	4	1
257020	Lindhorst	546	495	47	4	-	-	0	19	14	1	-
257021	Lüdersfeld	1 094	1 000	73	2	-	-	1	14	9	1	1
257022	Luhden	257	176	80	-	-	-	2	38	8	13	7
257023	Meerbeck	715	618	96	1	-	-	0	366	10	2	345
257024	Messenkamp	520	474	44	1	-	-	-	57	32	11	7
257025	Niedernwöhren	563	426	132	1	-	-	5	356	28	13	307
257026	Nienstädt	468	393	62	5	-	-	7	42	25	2	8
257027	Nordsehl	488	418	66	-	-	-	4	22	12	3	5
257028	Obernkirchen, Stadt	732	585	121	12	-	1	12	1 789	212	159	1 399
257029	Pohle	509	480	26	0	-	-	3	103	88	4	10
257030	Pollhagen	494	275	218	0	-	-	0	628	17	2	607
257031	Rinteln, Stadt	4 696	3 026	1 627	25	-	-	16	3 559	2 581	682	168
257032	Rodenberg, Stadt	989	894	83	4	-	-	7	220	156	17	36
257033	Sachsenhagen, Stadt	1 174	918	245	0	-	-	11	93	33	20	21
257034	Seggebruch	578	489	88	1	-	-	-	20	17	2	1
257035	Stadthagen, Stadt	2 732	2 401	317	8	-	-	5	1 910	97	53	1 725
257036	Suthfeld	411	376	34	1	-	-	-	2	1	0	-
257037	Wiedensahl, Flecken	745	548	196	0	-	-	0	267	89	6	161
257038	Wölpinghausen	1 052	773	251	25	-	-	3	541	23	15	494
033	Lüneburg	903 332	482 125	365 473	3 014	20 781	12 675	7 657	386 376	31 498	270 387	72 464
351	Celle	59 792	40 384	15 299	176	1 536	1 677	612	71 748	2 732	57 548	8 898
351001	Adelheidsdorf	2 149	1 263	843	28	-	-	6	675	29	376	189
351002	Ahnsbeck	1 640	1 212	405	1	1	1	21	223	65	108	38
351003	Beedenbostel	819	691	118	-	-	-	9	278	36	164	64

1) Aufgrund der Umstellung in der niedersächsischen Katasterverwaltung auf das neue „Automatische Liegenschaftskataster-Informationssystem“ (ALKIS) und die dadurch erforderliche Rückmigration der Daten auf die alte Systematik lassen sich die Zahlen mit dem Stand 31.12.2010 und davor nur eingeschränkt vergleichen.

2) Code 620 einschließlich Deichfläche.

3) Code 210 u. Code 920 entfallen durch Umstellung auf ALKIS.

4) Code 950 einschließlich Truppenübungsplätze.

5) Differenz zum Vorjahr 3453 ha; Flächenverbrauch pro Tag 9,46 ha (Niedersachsen)

davon											Siedlungs- und Ver- kehrsfläche (100+200, 300 (ohne 310), 400, 500, 940) ⁵⁾	Land, Stat. Region, Landkreis, Kreisfreie Stadt	Schl. Nr.
zu- sammen (800)	Wasserfläche						Flächen anderer Nutzung						
	darunter						darunter						
	Fluss (810), Altwas- ser (87A)	Kanal (820)	Bach (840)	Graben (850)	See (860) u. Teich (880)	Sumpfung (890)	zusam- men (900)	Schutz- fläche (920) ³⁾	Fried- hof (940)	Unland (950) ⁴⁾			
31	32	33	34	35	36	37	38	39	40	41			
19	-	-	1	15	3	-	30	-	1	30	192	Linsburg	256020
120	18	-	15	20	67	-	28	-	3	25	516	Marklohe	256021
293	72	-	31	32	153	1	393	-	16	377	1 770	Nienburg (Weser), Stadt	256022
27	-	-	12	7	8	-	2	-	1	1	239	Pennigsehl	256023
104	-	-	1	38	66	-	3	-	3	0	465	Raddestorf	256024
173	-	-	18	92	31	31	31	-	5	24	1 270	Rehburg-Loccum, Stadt	256025
59	-	-	14	44	1	-	2	-	2	0	462	Rodewald	256026
17	15	-	0	1	1	-	2	-	0	1	95	Rohrsen	256027
114	30	-	2	15	67	1	1	-	1	0	169	Schweringen	256028
53	-	-	0	49	3	1	4	-	2	2	492	Steimbke	256029
202	68	-	14	106	13	1	12	-	5	6	1 030	Steyerberg, Flecken	256030
30	-	-	6	21	3	-	3	-	1	1	264	Stöckse	256031
256	48	8	10	44	144	1	28	-	4	24	833	Stolzenau	256032
101	-	-	2	85	15	0	5	-	4	1	987	Uchte, Flecken	256033
108	-	0	3	96	9	-	4	-	3	1	816	Warmßen	256034
12	-	-	5	5	2	1	0	-	-	-	184	Warpe	256035
19	-	-	3	11	5	1	2	-	1	1	388	Wietzen	256036
1 197	78	172	183	242	478	28	166	-	104	56	12 187	Schaumburg	257
5	0	-	3	1	1	-	0	-	-	0	75	Ahnsen	257001
16	-	-	5	7	4	-	6	-	2	4	295	Apelern	257002
40	-	-	13	20	7	0	10	-	6	3	765	Auetal	257003
28	-	16	6	4	1	-	1	-	1	-	136	Auhagen	257004
1	-	-	1	0	0	-	0	-	0	-	113	Bad Eilsen	257005
17	-	2	4	6	4	0	6	-	6	0	553	Bad Nenndorf, Stadt	257006
6	-	-	1	5	0	-	1	-	1	-	122	Beckedorf	257007
6	-	-	4	1	1	-	-	-	-	-	59	Buchholz	257008
216	-	48	29	31	85	23	54	-	24	27	1 509	Bückeberg, Stadt	257009
32	-	1	-	15	16	-	2	-	1	1	287	Hagenburg, Flecken	257010
42	-	24	8	4	6	-	2	-	2	-	178	Haste	257011
3	0	-	2	1	-	-	3	-	3	-	84	Heeßen	257012
9	-	-	2	2	5	-	1	-	0	-	158	Helpsen	257013
13	-	9	2	2	1	-	0	-	-	-	154	Hespe	257014
2	-	-	0	1	1	0	1	-	1	-	72	Heuerßen	257015
9	-	0	5	2	0	0	2	-	2	0	167	Hohnhorst	257016
10	-	-	6	3	1	-	1	-	1	0	142	Hülsede	257017
16	-	-	7	4	5	-	8	-	2	5	291	Lauenau, Flecken	257018
24	-	13	8	3	1	-	1	-	1	-	169	Lauenhagen	257019
9	-	-	3	5	1	0	2	-	2	-	214	Lindhorst	257020
15	-	4	5	5	1	-	0	-	0	-	142	Lüdersfeld	257021
3	0	-	0	2	2	-	1	-	1	0	136	Luhden	257022
25	-	14	5	4	2	-	2	-	2	-	203	Meerbeck	257023
9	-	-	6	2	2	-	3	-	1	3	89	Messenkamp	257024
15	-	11	0	3	1	-	1	-	-	1	171	Niedernwöhren	257025
4	-	-	1	2	2	-	2	-	2	-	317	Nienstädt	257026
13	-	7	5	1	0	0	0	-	-	-	73	Nordsehl	257027
14	-	-	6	5	3	0	7	-	6	0	694	Obernkirchen, Stadt	257028
4	-	-	2	2	1	-	0	-	-	-	98	Pohle	257029
20	-	11	4	2	1	0	1	-	1	-	145	Pollhagen	257030
433	78	-	15	37	285	2	24	-	19	4	2 061	Rinteln, Stadt	257031
13	-	-	4	5	4	-	2	-	2	0	338	Rodenberg, Stadt	257032
42	-	11	8	21	2	0	1	-	1	-	243	Sachsenhagen, Stadt	257033
8	-	-	0	4	4	-	2	-	2	-	142	Seggebruch	257034
42	0	-	11	9	21	0	17	-	10	7	1 334	Stadthagen, Stadt	257035
3	-	-	0	3	0	-	0	-	-	-	90	Suthfeld	257036
13	-	-	3	7	2	1	1	-	1	-	146	Wiedensahl, Flecken	257037
17	-	-	1	12	3	-	2	-	2	0	221	Wölpinghausen	257038
35 473	15 233	1 128	1 607	7 572	7 413	2 308	43 812	-	1 182	42 197	178 022	Lüneburg	033
2 529	274	3	315	451	1 215	269	2 459	-	186	2 177	18 087	Celle	351
75	-	-	16	50	8	0	2	-	2	0	423	Adelheidsdorf	351001
9	-	-	-	7	2	-	4	-	1	3	183	Ahnsbeck	351002
24	-	-	3	9	8	4	1	-	1	0	137	Beedenbostel	351003

Noch: 1. Bodenflächen nach Art der tatsächlichen Nutzung in Niedersachsen

Noch: 1.4 Bodenfläche nach Art der tatsächlichen Nutzung am 31.12.2015¹⁾ nach Gemeinden in Niedersachsen (in ha)

Schl. Nr.	Land, Stat. Region, Landkreis, Kreisfreie Stadt	Bodenfläche insg.	Gebäude- und Freifläche								Da-
			zusammen (100/200)	darunter							
				Öffentliche Zwecke (110)	Wohnen (130)	Handel- u. Dienstl. (140)	Gewerbe u. Industrie (170)	Mischnutz. mit Wohnen (210) ²⁾	Land- u. Forstw. (270)	Erholung (280)	
351004	Bergen, Stadt	16 383	774	25	442	43	63	-	176	4	
351005	Bröckel	1 633	95	2	69	2	3	-	17	1	
351006	Celle, Stadt	17 504	2 481	274	1 500	192	356	-	87	28	
351007	Eicklingen	2 279	188	5	118	15	12	-	30	3	
351008	Eldingen	5 673	208	2	111	7	4	-	59	12	
351010	Faßberg	10 195	468	14	241	17	136	-	36	17	
351012	Hambühren	5 672	491	37	339	26	45	-	20	15	
351015	Hohne	3 648	126	2	73	3	8	-	31	2	
351016	Lachendorf	3 824	339	14	226	16	33	-	30	5	
351017	Langlingen	3 334	156	2	91	6	4	-	44	2	
351018	Nienhagen	1 757	304	6	217	11	46	-	13	3	
351021	Wathlingen	1 768	231	9	165	11	27	-	11	2	
351022	Klostergemeinde Wienhausen	4 038	255	6	159	8	4	-	40	32	
351023	Wietze	6 295	446	11	304	21	44	-	30	27	
351024	Winsen (Aller)	15 540	772	17	535	27	39	-	74	70	
351025	Eschede	19 590	444	10	257	14	35	-	99	11	
351026	Südheide	19 617	918	33	461	38	238	-	109	18	
351501	Gfg. Lohheide	9 132	315	175	64	0	49	-	15	10	
352	Cuxhaven	205 778	12 599	374	7 025	417	947	-	3 312	197	
352002	Armstorf	3 975	94	2	27	0	4	-	58	0	
352004	Belum	2 572	102	1	46	1	3	-	48	-	
352008	Bülkau	2 322	128	2	52	0	12	-	59	1	
352009	Cadenberge	936	175	11	123	12	10	-	16	1	
352011	Cuxhaven, Stadt	16 192	2 036	84	1 116	125	364	-	262	35	
352018	Geversdorf	2 162	75	1	38	1	3	-	32	0	
352020	Hechthausen	3 071	231	3	166	3	15	-	42	1	
352022	Hemmoor, Stadt	4 508	514	16	347	25	36	-	75	5	
352024	Hollnseth	2 082	94	1	47	1	2	-	42	0	
352025	Ihlienworth	4 029	188	4	74	6	7	-	93	1	
352029	Lamstedt	5 274	299	11	129	12	28	-	110	2	
352032	Loxstedt	14 158	906	20	555	23	69	-	206	13	
352036	Mittelstenahe	3 368	86	1	22	0	4	-	58	0	
352038	Neuenkirchen	1 965	112	1	61	3	7	-	39	0	
352039	Neuhaus (Oste), Flecken	986	73	2	46	1	5	-	16	0	
352041	Nordleda	2 129	110	1	50	3	2	-	51	0	
352042	Oberndorf	3 271	144	2	67	2	6	-	61	0	
352043	Odisheim	1 350	69	1	36	1	2	-	28	-	
352044	Osten	4 800	180	2	89	0	6	-	82	0	
352045	Osterbruch	1 021	57	1	25	1	2	-	26	-	
352046	Otterndorf, Stadt	3 354	381	16	215	20	41	-	59	18	
352050	Schiffdorf	11 355	761	27	488	30	35	-	148	12	
352051	Steinau	3 607	128	1	54	4	1	-	66	1	
352052	Stinstedt	3 010	89	1	24	1	2	-	56	2	
352055	Wanna	5 393	211	3	91	3	10	-	98	0	
352056	Wingst	5 562	365	6	225	7	14	-	104	2	
352059	Beverstedt	19 762	1 058	27	591	26	49	-	343	5	
352060	Hagen im Bremischen	19 733	897	17	477	31	60	-	260	29	
352061	Wurster Nordseeküste	18 175	1 201	29	742	28	60	-	249	28	
352062	Geestland, Stadt	35 658	1 838	79	1 003	47	88	-	521	40	
353	Harburg	124 503	12 052	384	8 328	507	967	-	1 191	316	
353001	Appel	1 543	178	2	142	3	3	-	21	7	
353002	Asendorf	1 470	117	3	91	1	2	-	13	6	
353003	Bendestorf	388	155	4	138	3	3	-	4	2	
353004	Brackel	1 391	109	2	71	3	12	-	11	1	
353005	Buchholz i. d. N., Stadt	7 465	1 629	74	1 190	75	122	-	58	74	
353006	Dohren	1 218	74	0	52	1	1	-	15	5	
353007	Drage	3 034	216	6	152	6	5	-	35	1	
353008	Drestedt	571	49	1	36	1	3	-	8	0	
353009	Egestorf	4 870	193	4	119	11	25	-	32	1	
353010	Eyendorf	1 369	62	2	45	2	3	-	10	0	
353011	Garlstorf	1 685	50	0	40	2	0	-	7	0	
353012	Garstedt	1 493	97	3	65	2	14	-	5	6	
353013	Gödenstorf	1 654	62	1	39	2	4	-	16	1	

1) Aufgrund der Umstellung in der niedersächsischen Katasterverwaltung auf das neue „Automatische Liegenschaftskataster-Informationssystem“ (ALKIS) und die dadurch erforderliche Rückmigration der Daten auf die alte Systematik lassen sich die Zahlen mit dem Stand 31.12.2010 und davor nur eingeschränkt vergleichen.

2) Code 210 u. Code 920 entfallen durch Umstellung auf ALKIS.

von										Land, Stat. Region, Landkreis, Kreisfreie Stadt	Schl. Nr.
Betriebsfläche			Erholungsfläche			Verkehrsfläche					
zusammen (300)	darunter		zusammen (400)	darunter		zusammen (500)	darunter				
	Abbauland (310)	Lagerplatz (330)		Sportfläche (410)	Grünanl. (420)		Straße (510)	Weg (520)	Bahngelände (540)		
10	11	12	13	14	15	16	17	18	19		
30	5	7	45	14	30	715	334	327	49	Bergen, Stadt	351004
1	-	0	5	2	3	76	35	37	-	Bröckel	351005
114	9	14	332	165	157	1 341	600	320	104	Celle, Stadt	351006
9	8	1	13	7	7	111	65	44	0	Eicklingen	351007
4	0	1	16	5	11	219	77	118	7	Eldingen	351008
8	6	0	75	9	40	842	113	158	12	Faßberg	351010
2	-	1	57	13	25	237	119	115	-	Hambühren	351012
2	-	2	10	6	4	141	56	83	-	Hohne	351015
2	0	1	30	10	20	190	93	81	13	Lachendorf	351016
3	-	1	18	6	8	123	71	51	1	Langlingen	351017
7	-	-	31	13	18	101	75	18	4	Nienhagen	351018
35	-	1	15	4	11	77	61	12	2	Wathlingen	351021
3	1	0	47	21	13	170	98	65	4	Klostergemeinde Wienhausen	351022
30	-	1	61	22	24	284	100	171	-	Wietze	351023
18	15	1	143	26	90	587	212	354	-	Winsen (Aller)	351024
91	47	2	52	14	39	585	205	339	30	Eschede	351025
11	1	4	62	25	32	715	250	376	55	Südheide	351026
1	0	0	110	102	8	238	91	146	-	Gfg. Lohheide	351501
563	374	108	1 292	449	634	8 965	4 248	4 110	312	Cuxhaven	352
2	1	1	1	1	0	115	59	56	-	Armstorf	352002
-	-	-	2	1	1	57	36	10	6	Belum	352004
-	-	-	5	4	1	53	30	17	-	Bülkau	352008
0	-	0	10	5	4	52	32	9	7	Cadenberge	352009
149	42	68	322	92	194	839	520	184	63	Cuxhaven, Stadt	352011
-	-	-	3	2	0	49	30	18	-	Geversdorf	352018
5	0	5	22	8	3	150	75	56	15	Hechthausen	352020
27	19	3	37	12	23	228	130	70	17	Hemmoor, Stadt	352022
13	12	-	6	6	0	96	66	30	-	Hollnseth	352024
1	-	1	3	2	1	72	44	23	-	Ihlienworth	352025
40	40	0	23	5	18	230	98	128	-	Lamstedt	352029
10	9	1	82	31	48	690	370	283	22	Loxstedt	352032
0	0	0	2	1	1	128	70	57	-	Mittelstenahe	352036
0	-	-	2	1	1	60	45	14	-	Neuenkirchen	352038
2	-	2	7	2	6	42	22	13	5	Neuhaus (Oste), Flecken	352039
-	-	-	1	1	0	38	19	19	-	Nordleda	352041
0	-	0	4	3	1	70	43	19	4	Oberndorf	352042
-	-	-	1	1	0	40	20	2	-	Odisheim	352043
58	58	-	3	2	1	152	53	98	-	Osten	352044
-	-	-	1	1	0	27	13	3	1	Osterbruch	352045
1	-	1	78	8	48	175	100	40	17	Otterndorf, Stadt	352046
18	12	1	95	33	49	622	223	358	34	Schiffdorf	352050
0	-	0	1	0	1	72	35	22	-	Steinau	352051
0	-	0	2	1	0	108	44	63	-	Stinstedt	352052
1	0	0	8	5	3	164	76	83	-	Wanna	352055
4	2	2	44	15	20	215	124	77	9	Wingst	352056
26	17	3	56	26	29	883	367	468	40	Beverstedt	352059
58	46	6	120	47	43	965	447	507	1	Hagen im Bremischen	352060
39	31	8	131	24	41	850	400	377	38	Wurster Nordseeküste	352061
107	85	5	219	105	97	1 722	658	1 007	35	Geestland, Stadt	352062
687	515	63	1 500	688	694	6 870	3 558	2 276	593	Harburg	353
30	30	-	4	1	2	84	50	26	-	Appel	353001
3	3	-	14	9	5	55	30	24	-	Asendorf	353002
0	-	-	5	3	1	29	21	8	-	Bendestorf	353003
1	1	-	8	7	1	82	57	23	-	Brackel	353004
70	29	12	166	82	79	541	319	107	83	Buchholz i. d. N., Stadt	353005
3	3	-	7	3	4	38	20	18	0	Dohren	353006
72	69	2	62	12	19	152	64	67	1	Drage	353007
1	-	1	2	0	1	19	10	9	-	Drestedt	353008
4	2	1	32	9	7	221	108	83	7	Egestorf	353009
1	-	1	3	-	3	55	19	32	4	Eyendorf	353010
5	-	1	18	10	1	104	51	40	3	Garlstorf	353011
9	8	0	9	4	6	66	26	33	2	Garstedt	353012
1	1	0	2	1	1	59	15	38	5	Gödenstorf	353013

Noch: 1. Bodenflächen nach Art der tatsächlichen Nutzung in Niedersachsen

Noch: 1.4 Bodenfläche nach Art der tatsächlichen Nutzung am 31.12.2015¹⁾ nach Gemeinden in Niedersachsen (in ha)

Schl. Nr.	Land, Stat. Region, Landkreis, Kreisfreie Stadt	Noch:										
		Landwirtschaftsfläche							Waldfläche			
		zu-sammen (600)	darunter						zusammen (700)	darunter		
			Ackerland (610)	Grün-land (620) ²⁾	Garten-land (630)	Moor (650)	Heide (660)	Brach-land (690)		Laub-wald (710)	Nadel-wald (720)	Misch-wald (730)
20	21	22	23	24	25	26	27	28	29	30		
351004	Bergen, Stadt	8 366	5 619	2 378	9	316	7	35	6 342	111	5 655	458
351005	Brückel	1 168	1 001	159	1	-	-	7	254	161	62	20
351006	Celle, Stadt	6 567	4 214	1 837	27	63	321	102	6 263	277	4 935	732
351007	Eicklingen	1 482	1 154	324	1	-	-	4	416	84	126	179
351008	Eldingen	3 603	2 875	654	-	14	1	56	1 457	137	619	600
351010	Faßberg	2 761	1 610	547	-	41	545	16	5 922	119	5 468	191
351012	Hambühren	1 216	797	372	8	24	-	10	3 602	70	3 352	132
351015	Hohne	2 409	1 817	570	0	5	0	15	921	169	306	381
351016	Lachendorf	2 022	1 609	352	1	1	5	16	1 192	74	905	194
351017	Langlingen	2 246	1 840	400	0	0	-	3	720	70	414	204
351018	Nienhagen	641	541	98	2	-	-	1	638	244	198	167
351021	Wathlingen	815	667	147	0	-	-	1	567	167	63	330
351022	Klostergemeinde Wienhausen	2 509	1 761	720	0	15	1	9	939	69	664	161
351023	Wietze	1 844	1 176	551	83	-	3	28	3 443	86	2 913	327
351024	Winsen (Aller)	4 917	2 513	1 956	2	300	13	118	7 933	188	7 052	464
351025	Eschede	6 197	4 414	1 469	7	164	37	95	11 771	235	10 533	764
351026	Südheide	5 008	3 384	1 189	5	175	207	38	12 584	232	9 810	2 285
351501	Gfg. Lohheide	1 414	226	210	-	417	537	23	5 609	109	3 825	1 019
352	Cuxhaven	155 932	44 192	103 074	431	6 294	527	729	17 756	1 418	8 246	6 128
352002	Armstorf	3 285	947	1 565	0	760	3	6	442	7	379	51
352004	Belum	2 308	891	1 400	7	0	-	0	9	4	1	1
352008	Bülkau	2 110	381	1 647	4	31	-	-	13	7	2	1
352009	Cadenberge	675	209	461	4	-	1	0	16	1	4	10
352011	Cuxhaven, Stadt	10 284	3 620	6 157	32	59	137	228	865	99	415	220
352018	Geversdorf	1 834	739	1 052	3	-	-	1	7	4	0	2
352020	Hechthausen	2 155	392	1 523	6	45	3	22	406	75	253	68
352022	Hemmoor, Stadt	3 313	638	2 624	7	9	8	14	209	24	84	42
352024	Hollnseth	1 753	622	1 109	1	8	6	4	87	9	5	63
352025	Ihlienworth	3 677	430	3 136	5	31	0	33	20	5	9	3
352029	Lamstedt	3 782	1 847	1 861	7	50	2	8	840	43	254	515
352032	Loxstedt	10 942	1 586	8 530	42	723	14	45	630	54	240	204
352036	Mittelstenahe	2 928	864	1 901	1	156	2	3	189	70	78	27
352038	Neuenkirchen	1 754	607	1 101	3	-	-	0	9	5	2	1
352039	Neuhaus (Oste), Flecken	809	537	257	13	-	-	1	3	1	0	0
352041	Nordleda	1 944	235	1 695	3	4	-	-	15	10	4	0
352042	Oberndorf	2 919	689	2 185	11	-	-	4	18	9	3	1
352043	Odisheim	1 202	118	1 078	3	2	-	1	3	0	1	0
352044	Osten	4 091	688	3 216	12	55	2	2	133	53	65	7
352045	Osterbruch	895	396	471	27	-	-	1	3	2	-	-
352046	Otterndorf, Stadt	2 565	1 175	1 288	13	-	-	26	21	10	4	2
352050	Schiffdorf	8 608	2 024	5 817	16	621	25	101	633	25	94	327
352051	Steinau	3 287	198	2 708	6	372	-	1	45	11	20	7
352052	Stinstedt	2 706	445	2 008	2	247	-	2	53	12	27	7
352055	Wanna	4 662	874	3 256	9	521	1	0	278	9	155	59
352056	Wingst	3 553	942	2 480	4	113	3	5	1 119	44	591	465
352059	Beverstedt	14 555	4 636	9 110	82	584	77	58	2 950	380	1 192	1 124
352060	Hagen im Bremischen	14 150	3 982	9 325	20	634	107	77	2 746	152	1 669	427
352061	Wurster Nordseeküste	14 051	5 516	8 379	50	36	61	6	758	47	518	110
352062	Geestland, Stadt	25 136	7 968	15 734	40	1 231	74	77	5 236	245	2 175	2 382
353	Harburg	64 961	36 011	23 940	580	823	1 767	1 363	35 467	3 507	24 930	6 367
353001	Appel	956	835	97	8	2	3	10	267	9	223	25
353002	Asendorf	779	333	406	2	8	20	8	487	59	376	46
353003	Bendestorf	127	68	48	0	3	2	6	64	13	39	11
353004	Brackel	801	472	280	-	-	2	45	382	60	162	157
353005	Buchholz i. d. N., Stadt	2 374	1 499	578	123	39	89	37	2 563	141	2 069	323
353006	Dohren	813	487	248	0	18	12	49	275	11	226	33
353007	Drage	2 117	1 280	691	32	8	-	44	96	26	1	1
353008	Drestedt	370	294	69	-	1	0	5	125	11	73	38
353009	Egestorf	2 337	1 311	621	3	10	313	78	2 058	67	1 862	115
353010	Eyendorf	893	629	246	1	5	2	8	344	55	277	11
353011	Garlstorf	642	447	181	-	5	8	2	863	169	357	334
353012	Garstedt	775	557	195	2	1	9	10	522	47	400	69
353013	Gödenstorf	825	541	251	1	1	1	31	700	25	370	304

1) Aufgrund der Umstellung in der niedersächsischen Katasterverwaltung auf das neue „Automatische Liegenschaftskataster-Informationssystem“ (ALKIS) und die dadurch erforderliche Rückmigration der Daten auf die alte Systematik lassen sich die Zahlen mit dem Stand 31.12.2010 und davor nur eingeschränkt vergleichen.

2) Code 620 einschließlich Deichfläche.

3) Code 210 u. Code 920 entfallen durch Umstellung auf ALKIS.

4) Code 950 einschließlich Truppenübungsplätze.

5) Differenz zum Vorjahr 3453 ha; Flächenverbrauch pro Tag 9,46 ha (Niedersachsen)

davon											Siedlungs- und Ver- kehrsfläche (100+200, 300 (ohne 310), 400, 500, 940) ⁵⁾	Land, Stat. Region, Landkreis, Kreisfreie Stadt	Schl. Nr.
zu- sammen (800)	Wasserfläche						Flächen anderer Nutzung						
	darunter						darunter						
	Fluss (810), Altwas- ser (87A)	Kanal (820)	Bach (840)	Graben (850)	See (860) u. Teich (880)	Sumpfung (890)	zusam- men (900)	Schutz- fläche (920) ³⁾	Fried- hof (940)	Unland (950) ⁴⁾			
31	32	33	34	35	36	37	38	39	40	41			
87	-	-	25	27	29	5	25	-	7	18	1 566	Bergen, Stadt	351004
33	-	-	6	22	5	-	2	-	1	1	178	Bröckel	351005
335	71	-	41	54	139	29	72	-	45	26	4 303	Celle, Stadt	351006
59	0	0	14	24	19	2	1	-	1	0	314	Eicklingen	351007
160	-	-	17	9	26	108	7	-	3	3	449	Eldingen	351008
66	-	-	20	5	36	5	53	-	7	46	1 394	Faßberg	351010
52	21	3	3	16	8	0	15	-	7	9	793	Hambühren	351012
30	-	-	8	17	4	-	10	-	2	8	280	Hohne	351015
46	-	-	15	10	10	12	3	-	3	0	564	Lachendorf	351016
60	19	-	5	24	4	8	7	-	3	4	303	Langlingen	351017
31	-	-	7	20	3	1	4	-	2	2	445	Nienhagen	351018
22	-	-	-	19	3	-	5	-	4	2	362	Wathlingen	351021
111	44	-	11	35	16	5	4	-	2	2	477	Klostergemeinde Wienhausen	351022
88	35	-	22	12	10	8	100	-	5	4	826	Wietze	351023
599	84	-	42	49	410	15	572	-	8	564	1 513	Winsen (Aller)	351024
419	-	-	25	22	317	56	30	-	5	25	1 131	Eschede	351025
157	-	-	27	14	108	8	161	-	7	154	1 713	Südheide	351026
67	0	-	10	7	48	2	1 379	-	70	1 306	734	Gfg. Lohheide	351501
5 971	1 523	452	311	1 517	1 620	430	2 700	-	141	2 518	23 185	Cuxhaven	352
32	6	2	4	13	6	1	3	-	1	2	212	Armstorf	352002
92	16	2	-	56	7	-	2	-	2	-	163	Belum	352004
14	6	0	-	8	0	0	0	-	0	-	186	Bülkau	352008
8	-	3	1	4	0	0	1	-	1	-	238	Cadenberge	352009
263	4	43	9	45	72	6	1 433	-	29	1 398	3 334	Cuxhaven, Stadt	352011
193	154	4	4	25	1	3	1	-	1	0	128	Geversdorf	352018
95	66	7	-	6	13	2	8	-	2	5	409	Hechthausen	352020
147	50	6	4	10	71	6	32	-	7	25	794	Hemmoor, Stadt	352022
29	9	-	3	16	1	0	2	-	2	0	201	Hollnseth	352024
67	4	13	11	39	-	-	2	-	2	-	265	Ihlienworth	352025
49	6	2	4	16	19	2	11	-	4	8	555	Lamstedt	352029
809	578	2	33	100	67	30	89	-	8	80	1 687	Loxstedt	352032
31	0	4	8	18	0	1	4	-	2	2	218	Mittelstenahne	352036
28	17	3	3	5	-	-	1	-	1	-	174	Neuenkirchen	352038
48	22	-	-	12	1	-	2	-	1	1	125	Neuhaus (Oste), Flecken	352039
19	-	7	5	7	-	-	1	-	1	-	150	Nordleda	352041
115	79	10	2	21	1	3	1	-	1	0	220	Oberndorf	352042
34	-	24	0	9	0	1	0	-	-	-	110	Odisheim	352043
179	28	21	0	128	1	1	2	-	2	0	337	Osten	352044
37	-	17	1	20	-	-	1	-	1	-	86	Osterbruch	352045
128	8	39	-	25	42	10	4	-	3	1	639	Otterndorf, Stadt	352046
522	12	20	22	169	245	54	95	-	9	85	1 493	Schiffdorf	352050
69	-	18	13	29	7	2	4	-	1	3	202	Steinau	352051
46	2	20	7	15	2	0	6	-	1	5	200	Stinstedt	352052
57	13	4	0	36	2	1	11	-	2	9	385	Wanna	352055
239	4	12	4	40	179	0	23	-	3	20	630	Wingst	352056
201	32	1	34	46	87	1	34	-	14	17	2 019	Beverstedt	352059
637	331	12	39	67	136	53	160	-	10	148	2 004	Hagen im Bremischen	352060
458	40	43	38	206	38	91	688	-	11	677	2 201	Wurster Nordseeküste	352061
1 322	36	114	62	328	620	161	78	-	19	31	3 821	Geestland, Stadt	352062
2 554	847	46	57	478	878	227	412	-	110	288	20 704	Harburg	353
22	-	-	0	1	19	2	2	-	-	2	266	Appel	353001
14	-	-	1	1	11	1	3	-	1	2	186	Asendorf	353002
7	1	-	-	2	4	-	2	-	1	1	190	Bendestorf	353003
4	-	-	-	1	2	1	4	-	1	3	201	Brackel	353004
99	2	-	4	4	87	1	24	-	11	12	2 388	Buchholz i. d. N., Stadt	353005
7	-	-	0	1	5	1	1	-	-	1	118	Dohren	353006
294	123	16	-	95	46	9	26	-	0	25	432	Drage	353007
5	1	-	-	1	3	0	2	-	-	2	70	Drestedt	353008
18	-	-	4	1	13	-	7	-	3	4	451	Egestorf	353009
6	-	-	0	1	6	-	5	-	3	2	124	Eyendorf	353010
3	-	-	-	0	2	1	1	-	1	0	177	Garlstorf	353011
11	3	2	-	2	3	1	4	-	2	3	174	Garstedt	353012
3	-	-	0	0	2	0	3	-	1	1	124	Gödenstorf	353013

Noch: 1. Bodenflächen nach Art der tatsächlichen Nutzung in Niedersachsen

Noch: 1.4 Bodenfläche nach Art der tatsächlichen Nutzung am 31.12.2015¹⁾ nach Gemeinden in Niedersachsen (in ha)

Schl. Nr.	Land, Stat. Region, Landkreis, Kreisfreie Stadt	Bodenfläche insg.	Gebäude- und Freifläche								Da-
			zusammen (100/200)	darunter							
				Öffentliche Zwecke (110)	Wohnen (130)	Handel- u. Dienstl. (140)	Gewerbe u. Industrie (170)	Mischnutz. mit Wohnen (210) ²⁾	Land- u. Forstw. (270)	Erholung (280)	
353014 Halvesbostel	1 816	60	1	29	3	1	-	23	1		
353015 Handeloh	2 691	270	4	230	3	3	-	22	8		
353016 Hanstedt	5 930	331	14	230	15	14	-	34	8		
353017 Harmstorf	597	45	0	36	0	4	-	4	1		
353018 Heidenau	3 871	169	1	71	4	14	-	52	12		
353019 Hollenstedt	2 186	231	6	135	21	24	-	21	8		
353020 Jesteburg	2 797	440	10	376	15	6	-	25	4		
353021 Kakenstorf	1 270	132	4	86	1	5	-	7	28		
353022 Königsmoor	1 001	59	0	32	1	2	-	24	0		
353023 Marschacht	2 612	197	8	126	7	20	-	31	1		
353024 Marxen	1 332	107	1	62	1	16	-	14	2		
353025 Moisburg	1 125	98	3	74	2	2	-	12	3		
353026 Neu Wulmstorf	5 618	763	24	433	34	151	-	69	43		
353027 Otter	3 413	142	2	92	1	0	-	42	1		
353028 Regesbostel	1 628	97	1	55	1	6	-	23	7		
353029 Rosengarten	6 368	680	19	490	18	42	-	73	13		
353030 Salzhausen	3 474	280	10	176	14	34	-	33	4		
353031 Seevetal	10 521	1 754	52	1 288	94	130	-	109	22		
353032 Stelle	3 870	511	13	367	28	46	-	35	6		
353033 Tespe	2 487	220	2	171	8	6	-	22	5		
353034 Toppenstedt	2 910	118	2	84	2	8	-	15	0		
353035 Tostedt	4 825	514	30	370	22	44	-	35	6		
353036 Undeloh	4 823	91	3	61	5	1	-	17	1		
353037 Vierhöfen	1 392	67	3	47	1	-	-	13	1		
353038 Welle	1 994	91	1	57	2	2	-	25	4		
353039 Wenzendorf	2 148	167	2	86	1	31	-	32	4		
353040 Winsen (Luhe), Stadt	10 958	1 228	61	752	87	149	-	110	11		
353041 Wistedt	1 849	110	3	70	2	3	-	27	3		
353042 Wulfsen	843	89	1	65	2	6	-	8	1		
354 Lüchow-Dannenberg	122 075	4 224	146	2 631	164	337	-	792	32		
354001 Bergen (Dumme)	2 549	102	3	66	4	5	-	21	-		
354002 Clenze, Flecken	7 177	214	7	123	12	11	-	55	1		
354003 Damnatz	1 631	41	0	21	0	0	-	16	-		
354004 Dannenberg (Elbe), Stadt	7 638	534	36	315	39	50	-	76	1		
354005 Gartow, Flecken	2 827	137	4	101	5	5	-	12	7		
354006 Göhrde	4 055	89	6	50	7	4	-	23	-		
354007 Gorleben	2 126	100	2	50	2	35	-	11	1		
354008 Gusborn	4 827	133	3	91	1	5	-	31	-		
354009 Hitzacker (Elbe), Stadt	5 845	314	17	204	13	27	-	42	7		
354010 Höhbeck	1 940	98	1	67	4	12	-	7	1		
354011 Jameln	3 586	125	3	69	4	9	-	38	-		
354012 Karwitz	3 165	117	0	56	1	22	-	16	1		
354013 Küsten	4 129	132	3	79	8	2	-	37	3		
354014 Langendorf	4 087	87	1	59	1	2	-	19	-		
354015 Lemgow	6 447	156	2	119	4	1	-	28	1		
354016 Luckau (Wendland)	2 223	70	1	38	0	6	-	23	-		
354017 Lübbow	1 952	85	1	56	2	3	-	20	2		
354018 Lüchow (Wendland), Stadt	8 911	594	35	340	33	93	-	65	1		
354019 Neu Darchau	2 262	127	1	106	3	4	-	10	3		
354020 Prezelle	4 167	58	1	43	-	1	-	12	0		
354021 Schnackenburg, Stadt	2 370	60	2	36	2	2	-	17	-		
354022 Schnega	5 398	163	2	79	3	11	-	62	0		
354023 Trebel	6 646	128	2	80	4	4	-	37	0		
354024 Waddeweitz	4 881	122	2	66	1	6	-	42	1		
354025 Woltersdorf	2 805	93	4	71	2	3	-	11	-		
354026 Wustrow (Wendland), Stadt	3 001	165	4	126	5	7	-	20	1		
354027 Zernien	5 156	180	2	120	3	9	-	40	-		
354501 Gfg. Gartow	5 092	1	-	1	-	-	-	-	-		
354502 Gfg. Göhrde	5 181	1	0	0	-	0	-	-	-		
355 Lüneburg	132 368	7 833	447	4 920	284	785	-	1 130	91		
355001 Adendorf	1 608	376	10	309	16	26	-	7	5		
355002 Amelinghausen	2 726	189	6	126	6	18	-	24	2		
355003 Artlenburg, Flecken	1 185	74	3	56	2	5	-	7	0		

1) Aufgrund der Umstellung in der niedersächsischen Katasterverwaltung auf das neue „Automatische Liegenschaftskataster-Informationssystem“ (ALKIS) und die dadurch erforderliche Rückmigration der Daten auf die alte Systematik lassen sich die Zahlen mit dem Stand 31.12.2010 und davor nur eingeschränkt vergleichen.

2) Code 210 u. Code 920 entfallen durch Umstellung auf ALKIS.

von										Land, Stat. Region, Landkreis, Kreisfreie Stadt	Schl. Nr.
Betriebsfläche			Erholungsfläche			Verkehrsfläche					
zusammen (300)	darunter		zusammen (400)	darunter		zusammen (500)	darunter				
	Abbauland (310)	Lagerplatz (330)		Sportfläche (410)	Grünanl. (420)		Straße (510)	Weg (520)	Bahngelände (540)		
10	11	12	13	14	15	16	17	18	19		
5	5	-	3	2	1	66	30	31	-	Halvesbostel	353014
2	-	-	17	3	14	110	46	51	10	Handeloh	353015
5	2	1	69	15	54	198	79	115	-	Hanstedt	353016
0	-	-	2	0	1	27	11	16	-	Harmstorf	353017
3	1	0	63	23	8	160	67	69	7	Heidenau	353018
4	1	3	17	8	9	122	76	36	4	Hollenstedt	353019
4	3	1	28	6	19	153	78	56	16	Jesteburg	353020
-	-	-	18	3	15	57	23	26	8	Kakenstorf	353021
1	-	1	1	0	0	51	26	18	6	Königsmoor	353022
7	5	2	23	3	20	167	80	66	4	Marschacht	353023
3	1	1	6	2	5	62	29	26	7	Marxen	353024
1	-	1	7	4	3	50	28	22	-	Moisburg	353025
73	39	1	56	25	31	296	199	69	3	Neu Wulmstorf	353026
10	10	0	4	0	3	103	46	56	-	Otter	353027
21	21	0	8	1	4	67	33	30	-	Regesbostel	353028
91	84	1	88	25	63	362	248	85	7	Rosengarten	353029
1	-	1	24	9	15	137	68	63	4	Salzhausen	353030
170	138	8	263	157	104	1 102	574	187	236	Seevetal	353031
5	-	4	50	25	25	344	156	75	83	Stelle	353032
4	1	3	38	5	16	118	61	52	-	Tespe	353033
25	24	1	9	4	4	144	70	70	3	Toppenstedt	353034
5	1	0	37	16	20	269	125	95	40	Tostedt	353035
1	1	-	3	1	2	155	32	122	-	Undeloh	353036
14	14	0	5	2	1	47	16	31	-	Vierhöfen	353037
4	4	-	4	3	1	73	40	27	2	Welle	353038
2	2	0	4	1	3	87	51	31	-	Wenzendorf	353039
27	12	14	315	192	120	722	417	197	43	Winsen (Luhe), Stadt	353040
1	-	1	5	4	2	71	36	30	4	Wistedt	353041
2	2	-	4	1	2	46	24	17	5	Wulfsen	353042
297	202	20	385	196	158	5 183	2 319	2 490	207	Lüchow-Dannenberg	354
4	4	-	13	6	3	129	66	47	5	Bergen (Dumme)	354001
8	6	1	9	6	3	305	141	159	-	Clenze, Flecken	354002
2	-	2	3	-	3	58	26	32	-	Damnatz	354003
32	30	1	65	24	39	470	217	178	51	Dannenberg (Elbe), Stadt	354004
2	-	2	37	3	22	86	47	36	-	Gartow, Flecken	354005
1	0	-	16	15	0	153	78	70	-	Göhrde	354006
32	0	1	5	3	1	99	34	64	-	Gorleben	354007
2	0	0	6	6	1	194	97	93	2	Gusborn	354008
32	28	1	28	12	8	325	135	124	55	Hitzacker (Elbe), Stadt	354009
8	1	1	1	-	1	75	35	40	-	Höhbeck	354010
7	7	-	5	3	2	158	74	75	7	Jameln	354011
27	27	-	2	1	1	107	48	43	15	Karwitz	354012
10	10	-	6	4	2	187	113	73	-	Küsten	354013
8	8	-	5	1	4	169	52	108	7	Langendorf	354014
7	5	0	9	8	1	265	82	180	-	Lemgow	354015
9	4	-	1	0	1	90	43	45	-	Luckau (Wendland)	354016
4	4	-	9	3	6	85	33	48	-	Lübbow	354017
17	5	6	57	19	38	492	262	171	21	Lüchow (Wendland), Stadt	354018
1	0	1	14	5	3	97	69	21	-	Neu Darchau	354019
0	0	-	3	2	0	168	26	137	-	Prezelle	354020
7	4	2	2	2	1	62	32	28	-	Schnackenburg, Stadt	354021
6	5	0	5	2	2	252	127	92	25	Schnega	354022
2	1	0	6	4	2	268	89	175	-	Trebel	354023
29	29	-	2	1	1	199	101	95	-	Waddeweitz	354024
33	19	1	6	5	1	127	61	60	-	Woltersdorf	354025
4	2	0	13	5	8	142	78	58	4	Wustrow (Wendland), Stadt	354026
5	0	3	56	55	1	201	102	72	16	Zernien	354027
-	-	-	-	-	-	162	34	128	-	Gfg. Gartow	354501
-	-	-	-	-	-	60	17	39	-	Gfg. Göhrde	354502
365	211	52	1 414	549	792	5 658	2 971	1 679	322	Lüneburg	355
1	-	1	97	71	26	130	78	22	9	Adendorf	355001
2	-	1	31	9	12	132	64	37	11	Amelinghausen	355002
4	1	2	11	2	6	94	26	29	-	Artlenburg, Flecken	355003

Noch: 1. Bodenflächen nach Art der tatsächlichen Nutzung in Niedersachsen

Noch: 1.4 Bodenfläche nach Art der tatsächlichen Nutzung am 31.12.2015¹⁾ nach Gemeinden in Niedersachsen (in ha)

Schl. Nr.	Land, Stat. Region, Landkreis, Kreisfreie Stadt	Noch:										
		Landwirtschaftsfläche						Waldfläche				
		zu-sammen (600)	darunter					zusammen (700)	darunter			
			Ackerland (610)	Grün-land (620) ²⁾	Garten-land (630)	Moor (650)	Heide (660)		Brach-land (690)	Laub-wald (710)	Nadel-wald (720)	Misch-wald (730)
20	21	22	23	24	25	26	27	28	29	30		
353014	Halvesbostel	1 249	565	652	-	12	4	15	421	58	259	101
353015	Handeloh	1 023	422	329	2	17	237	16	1 244	65	1 016	152
353016	Hanstedt	2 097	990	810	0	26	195	73	3 185	94	2 682	399
353017	Harmstorf	313	142	146	1	7	1	16	204	24	136	41
353018	Heidenau	2 976	1 406	1 384	0	147	7	29	475	98	192	169
353019	Hollenstedt	1 273	618	583	25	12	2	32	501	112	303	63
353020	Jesteburg	971	569	350	5	17	11	19	1 163	96	828	230
353021	Kakenstorf	529	271	198	-	12	20	27	521	33	390	91
353022	Königsmoor	839	331	494	-	10	2	1	30	15	1	8
353023	Marschacht	1 919	822	1 018	17	21	-	32	64	44	1	0
353024	Marxen	778	518	247	0	-	3	10	361	32	310	12
353025	Moisburg	793	553	200	-	17	-	23	149	22	45	74
353026	Neu Wulmstorf	2 791	1 806	651	0	66	77	18	1 573	42	1 113	413
353027	Otter	2 290	1 001	1 168	-	59	18	40	820	220	339	249
353028	Regesbostel	1 048	643	365	-	1	2	36	356	34	272	39
353029	Rosengarten	2 593	2 107	359	70	0	17	39	2 515	338	1 397	762
353030	Salzhäusen	1 864	1 129	685	1	8	16	24	1 128	121	873	130
353031	Seevetal	5 392	2 598	2 477	106	15	13	159	1 482	257	861	291
353032	Stelle	2 033	871	1 018	73	8	0	46	741	102	415	185
353033	Tespe	1 698	1 123	523	22	7	2	19	160	47	20	81
353034	Toppenstedt	1 536	942	524	4	24	9	32	1 054	115	682	252
353035	Tostedt	2 033	873	954	1	82	18	59	1 913	248	1 250	395
353036	Undeloh	1 403	439	279	-	33	617	30	3 152	111	2 857	180
353037	Vierhöfen	688	414	266	2	0	5	-	539	20	375	113
353038	Welle	1 138	589	495	-	24	0	29	671	87	518	61
353039	Wenzendorf	1 098	883	150	10	10	5	25	777	50	592	126
353040	Winsen (Luhe), Stadt	6 823	3 682	2 848	67	4	1	132	1 156	217	616	197
353041	Wistedt	1 399	628	665	0	76	6	22	246	84	69	83
353042	Wulfsen	567	322	192	2	6	17	28	121	29	83	4
354	Lüchow-Dannenberg	63 373	45 676	16 149	233	66	742	454	45 329	5 615	31 795	7 319
354001	Bergen (Dumme)	1 827	1 179	625	9	2	4	6	446	161	195	78
354002	Clenze, Flecken	3 931	3 100	770	22	2	17	8	2 673	263	1 963	425
354003	Damnatz	1 144	620	511	2	0	-	12	169	82	18	42
354004	Dannenberg (Elbe), Stadt	5 271	3 420	1 731	33	6	22	58	905	164	531	149
354005	Gartow, Flecken	1 395	518	853	13	0	11	0	964	351	548	59
354006	Göhrde	1 321	1 163	144	2	0	11	-	2 469	54	2 046	366
354007	Gorleben	576	295	256	4	6	14	-	1 211	10	1 189	6
354008	Gusborn	2 813	1 942	851	8	0	7	4	1 562	307	971	263
354009	Hitzacker (Elbe), Stadt	2 349	1 617	676	16	-	11	28	2 506	109	1 889	473
354010	Höhbeck	1 017	450	495	16	-	47	8	462	40	348	68
354011	Jameln	2 307	1 839	452	5	1	8	2	936	121	678	126
354012	Karwitz	853	700	142	1	0	4	4	2 051	38	1 641	366
354013	Küsten	2 780	2 052	716	6	2	2	3	975	171	738	53
354014	Langendorf	1 820	950	841	2	2	3	21	1 713	401	1 169	132
354015	Lemgow	4 408	3 412	879	5	20	-	85	1 461	397	654	303
354016	Luckau (Wendland)	1 729	1 182	542	2	1	0	3	287	215	55	5
354017	Lübbow	1 357	1 071	279	0	-	1	3	335	41	265	11
354018	Lüchow (Wendland), Stadt	6 183	5 135	981	28	2	1	22	1 349	519	393	390
354019	Neu Darchau	875	594	241	5	-	26	9	970	162	396	389
354020	Prezelle	1 988	1 357	416	6	17	69	119	1 900	46	1 753	58
354021	Schnackenburg, Stadt	1 615	851	756	7	1	0	1	343	122	138	75
354022	Schnega	3 341	2 712	595	9	5	12	10	1 597	178	1 252	153
354023	Trebel	3 657	2 345	859	5	-	416	31	2 523	266	1 764	472
354024	Waddeweitz	2 529	2 200	291	4	-	33	0	1 984	56	1 813	99
354025	Woltersdorf	1 930	1 701	210	4	-	-	14	575	132	315	98
354026	Wustrow (Wendland), Stadt	2 128	1 261	848	14	-	1	4	445	388	27	19
354027	Zernien	2 209	2 007	174	4	-	23	1	2 495	39	2 056	392
354501	Gfg. Gartow	18	2	17	-	-	-	-	4 905	85	4 648	172
354502	Gfg. Göhrde	1	1	-	-	-	-	-	5 119	697	2 342	2 080
355	Lüneburg	67 988	47 557	18 655	310	67	356	957	43 293	4 494	31 070	7 035
355001	Adendorf	649	487	130	3	16	7	7	322	18	257	41
355002	Amelinghausen	1 482	1 321	112	4	4	31	10	852	93	629	125
355003	Artlenburg, Flecken	795	558	210	5	1	-	19	76	19	18	13

1) Aufgrund der Umstellung in der niedersächsischen Katasterverwaltung auf das neue „Automatische Liegenschaftskataster-Informationssystem“ (ALKIS) und die dadurch erforderliche Rückmigration der Daten auf die alte Systematik lassen sich die Zahlen mit dem Stand 31.12.2010 und davor nur eingeschränkt vergleichen.

2) Code 620 einschließlich Deichfläche.

3) Code 210 u. Code 920 entfallen durch Umstellung auf ALKIS.

4) Code 950 einschließlich Truppenübungsplätze.

5) Differenz zum Vorjahr 3453 ha; Flächenverbrauch pro Tag 9,46 ha (Niedersachsen)

davon											Siedlungs- und Ver- kehrsfläche (100+200, 300 (ohne 310), 400, 500, 940) ⁵⁾	Land, Stat. Region, Landkreis, Kreisfreie Stadt	Schl. Nr.
zu- sammen (800)	Wasserfläche						Flächen anderer Nutzung						
	darunter						darunter						
	Fluss (810), Altwas- ser (87A)	Kanal (820)	Bach (840)	Graben (850)	See (860) u. Teich (880)	Sumpfung (890)	zusam- men (900)	Schutz- fläche (920) ³⁾	Fried- hof (940)	Unland (950) ⁴⁾			
31	32	33	34	35	36	37	38	39	40	41			
7	0	-	1	3	3	0	4	-	1	4	130	Halvesbostel	353014
21	3	-	1	1	14	2	4	-	1	1	400	Handeloh	353015
37	1	-	5	1	27	3	8	-	5	3	605	Hanstedt	353016
6	2	-	-	1	3	0	1	-	-	1	74	Harmstorf	353017
22	2	-	1	3	16	1	5	-	1	3	394	Heidenau	353018
33	5	-	1	1	25	2	4	-	2	1	376	Hollenstedt	353019
27	7	-	0	2	18	-	12	-	10	1	632	Jesteburg	353020
13	6	-	0	1	5	1	1	-	-	1	206	Kakenstorf	353021
18	-	-	-	17	1	-	1	-	1	1	112	Königsmoor	353022
228	119	2	-	57	36	15	7	-	1	6	390	Marschacht	353023
10	2	-	3	4	1	-	4	-	1	3	180	Marxen	353024
24	5	-	-	2	12	5	2	-	1	1	158	Moisburg	353025
35	-	-	-	9	25	1	32	-	8	24	1 157	Neu Wulmstorf	353026
35	5	-	1	7	7	14	10	-	-	2	249	Otter	353027
22	1	-	0	1	13	6	10	-	1	9	172	Regesbostel	353028
15	-	-	0	1	11	2	24	-	5	19	1 143	Rosengarten	353029
28	7	-	0	4	16	1	12	-	4	9	445	Salzhausen	353030
311	127	1	1	45	134	3	47	-	14	33	3 165	Seevetal	353031
164	69	3	8	22	54	8	22	-	5	17	915	Stelle	353032
242	117	-	4	54	48	11	7	-	1	7	380	Tespe	353033
18	-	-	0	3	14	2	6	-	2	5	273	Toppenstedt	353034
32	2	-	0	1	28	1	22	-	6	16	830	Tostedt	353035
16	0	-	1	1	7	7	2	-	2	1	251	Undeloh	353036
28	3	-	-	6	20	-	6	-	1	5	120	Vierhöfen	353037
10	2	-	-	3	5	0	3	-	1	2	169	Welle	353038
10	1	-	-	1	7	1	2	-	-	2	260	Wenzendorf	353039
626	224	22	18	116	115	122	62	-	12	50	2 291	Winsen (Luhe), Stadt	353040
14	5	-	-	4	5	0	3	-	-	3	187	Wistedt	353041
10	2	-	1	0	6	1	4	-	-	4	139	Wulfsen	353042
3 098	1 539	47	56	659	473	305	187	-	64	121	9 952	Lüchow-Dannenberg	354
26	-	-	8	7	8	3	3	-	2	1	245	Bergen (Dumme)	354001
27	-	-	3	10	10	4	10	-	3	7	532	Clenze, Flecken	354002
207	144	-	-	8	32	22	7	-	1	6	105	Damnatz	354003
343	128	5	6	68	93	43	19	-	13	6	1 083	Dannenberg (Elbe), Stadt	354004
202	69	-	-	27	64	43	5	-	3	2	265	Gartow, Flecken	354005
6	-	-	0	2	4	1	1	-	0	0	258	Göhrde	354006
103	77	-	-	5	4	17	1	-	1	0	235	Gorleben	354007
109	59	-	-	37	11	1	8	-	2	5	337	Gusborn	354008
281	219	-	3	5	27	15	11	-	4	7	675	Hitzacker (Elbe), Stadt	354009
274	142	-	-	7	52	73	5	-	2	3	183	Höhbeck	354010
45	10	-	9	15	11	1	3	-	2	1	291	Jameln	354011
7	-	-	1	2	4	0	2	-	1	1	227	Karwitz	354012
35	-	-	5	16	13	1	3	-	2	2	327	Küsten	354013
278	215	-	-	17	15	31	7	-	1	6	262	Langendorf	354014
134	-	8	-	114	8	4	7	-	3	5	435	Lemgow	354015
34	10	-	8	13	3	0	3	-	1	1	168	Luckau (Wendland)	354016
54	-	-	-	37	16	1	23	-	1	22	180	Lübbow	354017
196	51	17	4	91	26	6	24	-	8	16	1 163	Lüchow (Wendland), Stadt	354018
166	156	-	2	1	4	2	11	-	2	9	242	Neu Darchau	354019
49	-	1	-	37	3	8	2	-	1	0	230	Prezelle	354020
272	207	-	-	18	22	20	8	-	1	7	128	Schnackenburg, Stadt	354021
29	-	-	2	15	11	1	5	-	2	3	422	Schnega	354022
60	14	-	-	38	6	2	2	-	1	0	405	Trebel	354023
11	-	-	0	4	5	2	5	-	3	2	325	Waddeweitz	354024
40	-	13	-	26	1	0	2	-	1	0	241	Woltersdorf	354025
96	38	2	5	33	12	5	9	-	2	7	323	Wustrow (Wendland), Stadt	354026
9	-	-	-	2	7	0	1	-	1	0	443	Zernien	354027
6	-	-	-	6	-	-	-	-	-	-	163	Gfg. Gartow	354501
-	-	-	-	-	-	-	0	-	0	-	60	Gfg. Göhrde	354502
3 585	1 838	159	103	737	512	206	2 231	-	129	2 063	15 189	Lüneburg	355
22	-	13	-	4	5	-	11	-	7	4	611	Adendorf	355001
31	3	-	0	4	23	1	7	-	3	4	357	Amelinghausen	355002
127	71	21	-	26	7	0	4	-	1	3	182	Artlenburg, Flecken	355003

Noch: 1. Bodenflächen nach Art der tatsächlichen Nutzung in Niedersachsen

Noch: 1.4 Bodenfläche nach Art der tatsächlichen Nutzung am 31.12.2015¹⁾ nach Gemeinden in Niedersachsen (in ha)

Schl. Nr.	Land, Stat. Region, Landkreis, Kreisfreie Stadt	Bodenfläche insg.	Gebäude- und Freifläche							Land- u. Forstw. (270)	Erholung (280)	Da-
			zusammen (100/200)	darunter								
				Öffentliche Zwecke (110)	Wohnen (130)	Handel- u. Dienstl. (140)	Gewerbe u. Industrie (170)	Mischnutz. mit Wohnen (210) ²⁾	Land- u. Forstw. (270)			
355004	Bardowick, Flecken	2 327	275	10	166	18	31	-	27	21		
355005	Barendorf	924	82	4	70	2	1	-	4	0		
355006	Barnstedt	1 971	51	0	37	1	-	-	13	0		
355007	Barum	981	135	2	109	2	5	-	14	2		
355008	Betzendorf	3 271	95	2	51	5	7	-	25	1		
355009	Bleckede, Stadt	14 050	610	24	393	19	50	-	112	2		
355010	Boitze	2 541	53	0	17	0	6	-	29	1		
355011	Brietlingen	1 984	169	2	131	3	4	-	23	3		
355012	Dahlem	1 704	52	5	26	-	3	-	18	0		
355013	Dahlenburg, Flecken	4 986	242	4	134	9	31	-	48	4		
355014	Deutsch Evern	1 117	159	3	137	2	9	-	4	2		
355015	Echem	1 072	67	7	43	1	3	-	11	0		
355016	Embsen	2 266	132	4	87	2	12	-	21	0		
355017	Handorf	988	93	2	65	5	8	-	12	1		
355018	Hittbergen	1 464	62	1	36	1	5	-	20	0		
355019	Hohnstorf (Elbe)	1 022	117	2	87	2	5	-	19	1		
355020	Kirchgellersen	1 999	109	3	71	3	13	-	8	3		
355021	Lüdersburg	1 887	59	0	29	0	2	-	24	2		
355022	Lüneburg, Hansestadt	7 034	1 882	281	1 036	119	356	-	22	16		
355023	Mechtersen	1 442	54	1	37	2	0	-	9	1		
355024	Melbeck	1 617	151	5	98	7	31	-	8	-		
355025	Nahrendorf	4 404	130	2	82	5	5	-	32	2		
355026	Neetze	2 686	182	8	105	2	20	-	36	7		
355027	Oldendorf (Luhe)	3 269	93	1	61	2	1	-	25	1		
355028	Radbruch	2 254	111	1	80	1	5	-	18	-		
355029	Rehlingen	6 596	72	1	44	2	1	-	23	0		
355030	Reinstorf	3 029	91	1	56	3	5	-	25	1		
355031	Reppenstedt	1 478	196	5	167	6	4	-	9	1		
355032	Rullstorf	2 282	102	1	72	0	0	-	24	0		
355033	Scharnebeck	2 688	175	25	105	4	12	-	19	3		
355034	Soderstorf	3 586	118	2	80	3	4	-	24	0		
355035	Südergellersen	1 847	97	2	68	1	10	-	13	1		
355036	Thomasburg	2 668	102	1	66	1	2	-	26	2		
355037	Tosterglope	1 953	83	0	64	1	1	-	17	1		
355038	Vastorf	2 186	83	0	36	2	25	-	19	-		
355039	Vögelsen	826	88	2	78	2	1	-	4	1		
355040	Wendisch Evern	1 487	66	1	56	0	1	-	7	1		
355041	Westergellersen	2 038	88	2	69	1	1	-	14	-		
355042	Wittorf	1 202	93	1	49	3	19	-	16	1		
355049	Amt Neuhaus	23 724	576	10	234	17	37	-	269	1		
356	Osterholz	65 081	6 291	439	3 855	214	353	-	1 231	94		
356001	Axstedt	1 071	99	29	53	2	1	-	9	0		
356002	Grasberg	5 555	637	11	348	10	22	-	232	4		
356003	Hambergen	3 028	323	11	234	8	21	-	31	2		
356004	Holste	3 534	102	0	55	2	5	-	33	6		
356005	Lilienthal	7 209	871	48	535	35	50	-	184	15		
356006	Lübberstedt	1 232	54	0	34	0	1	-	13	0		
356007	Osterholz-Scharmbeck, Stadt	14 691	1 452	202	829	67	95	-	208	25		
356008	Ritterhude	3 288	583	20	412	41	47	-	47	5		
356009	Schwanewede	13 222	1 111	93	687	26	87	-	179	23		
356010	Vollersode	4 637	249	3	147	4	12	-	67	12		
356011	Worpswede	7 614	808	22	522	18	12	-	227	3		
357	Rotenburg (Wümme)	207 045	11 657	595	6 419	628	881	-	2 360	242		
357001	Ahausen	3 452	152	3	99	3	9	-	28	4		
357002	Alfstedt	1 622	73	0	37	2	5	-	21	-		
357003	Anderlingen	3 567	109	1	52	2	4	-	40	1		
357004	Basdahl	3 234	136	3	74	2	11	-	38	4		
357005	Bötersen	1 985	88	1	51	3	3	-	27	0		
357006	Bothel	1 675	150	4	94	4	16	-	17	13		
357007	Breddorf	3 647	122	1	63	2	9	-	34	1		
357008	Bremervörde, Stadt	15 018	1 138	59	666	119	62	-	173	34		
357009	Brockel	2 512	112	2	64	8	9	-	22	0		
357010	Bülstedt	2 559	70	1	42	1	2	-	24	1		

1) Aufgrund der Umstellung in der niedersächsischen Katasterverwaltung auf das neue „Automatische Liegenschaftskataster-Informationssystem“ (ALKIS) und die dadurch erforderliche Rückmigration der Daten auf die alte Systematik lassen sich die Zahlen mit dem Stand 31.12.2010 und davor nur eingeschränkt vergleichen.

2) Code 210 u. Code 920 entfallen durch Umstellung auf ALKIS.

von										Land, Stat. Region, Landkreis, Kreisfreie Stadt	Schl. Nr.
Betriebsfläche			Erholungsfläche			Verkehrsfläche					
zusammen (300)	darunter		zusammen (400)	darunter		zusammen (500)	darunter				
	Abbauland (310)	Lagerplatz (330)		Sportfläche (410)	Grünanl. (420)		Straße (510)	Weg (520)	Bahngelände (540)		
10	11	12	13	14	15	16	17	18	19		
70	2	3	34	8	26	180	81	47	14	Bardowick, Flecken	355004
19	19	-	25	3	22	45	24	10	-	Barendorf	355005
1	1	-	9	3	6	53	30	20	-	Barnstedt	355006
0	-	0	52	45	5	48	32	14	-	Barum	355007
1	-	-	11	3	6	108	56	37	6	Betzendorf	355008
66	56	9	70	17	38	506	275	194	19	Bleckede, Stadt	355009
2	0	0	1	-	1	84	45	26	12	Boitze	355010
1	0	1	70	44	9	103	60	23	-	Brietlingen	355011
2	-	1	5	2	3	57	29	23	-	Dahlem	355012
5	2	1	43	8	34	223	113	73	9	Dahlenburg, Flecken	355013
0	-	-	14	5	9	64	31	15	9	Deutsch Evern	355014
2	-	-	5	3	1	62	18	24	7	Echem	355015
14	-	-	14	5	9	103	59	29	6	Embsen	355016
0	-	0	12	4	8	93	26	44	-	Handorf	355017
-	-	-	9	2	6	40	23	16	-	Hittbergen	355018
14	13	1	21	7	12	50	27	13	6	Hohnstorf (Elbe)	355019
7	6	-	19	5	14	69	37	30	-	Kirchgellersen	355020
0	-	0	149	144	5	56	38	17	-	Lüdersburg	355021
38	19	19	374	51	321	801	387	105	87	Lüneburg, Hansestadt	355022
0	0	-	13	7	6	44	19	24	-	Mechtersen	355023
7	3	1	32	4	21	80	35	22	6	Melbeck	355024
4	1	2	13	6	7	181	70	72	25	Nahrendorf	355025
3	0	1	13	4	9	109	73	28	5	Neetze	355026
15	14	-	10	1	8	100	61	34	2	Oldendorf (Luhe)	355027
1	-	0	13	5	9	125	34	60	11	Radbruch	355028
-	-	-	7	4	3	129	55	64	-	Rehlingen	355029
2	-	-	6	1	5	98	69	20	-	Reinstorf	355030
0	-	0	23	6	17	75	50	24	-	Reppenstedt	355031
13	13	0	22	4	15	89	57	24	7	Rullstorf	355032
16	13	2	30	9	21	197	68	44	23	Scharnebeck	355033
2	1	1	7	3	4	130	84	38	7	Soderstorf	355034
1	-	-	9	2	8	60	45	10	-	Südergellersen	355035
0	0	0	11	3	7	89	59	22	1	Thomasburg	355036
3	2	-	4	1	4	60	48	12	-	Tosterglope	355037
30	28	2	20	3	17	92	45	26	20	Vastorf	355038
2	-	2	20	3	16	35	27	7	0	Vögelsen	355039
0	-	-	9	3	6	91	29	23	15	Wendisch Evern	355040
0	0	0	38	27	8	61	36	22	-	Westergellersen	355041
0	-	-	15	1	14	65	29	29	-	Wittorf	355042
15	13	1	22	13	10	649	417	225	2	Amt Neuhaus	355049
211	121	33	605	290	305	3 052	1 691	1 052	64	Osterholz	356
2	1	0	4	3	1	56	29	22	0	Axstedt	356001
4	1	3	18	10	7	178	125	43	-	Grasberg	356002
25	5	6	17	10	7	162	84	56	4	Hambergen	356003
3	2	-	36	5	31	158	94	54	-	Holste	356004
4	2	1	70	35	32	314	194	93	-	Lilienthal	356005
0	-	0	2	1	1	61	36	18	0	Lübbestedt	356006
50	36	2	173	74	99	773	409	275	28	Osterholz-Scharmbeck, Stadt	356007
2	-	1	51	14	37	228	147	47	9	Ritterhude	356008
75	50	15	124	67	57	545	309	194	4	Schwanewede	356009
34	24	0	57	39	15	209	79	106	-	Vollersode	356010
14	1	4	54	32	19	368	186	143	19	Worpswede	356011
1 393	1 209	92	1 219	502	639	9 487	4 588	3 878	333	Rotenburg (Wümme)	357
1	1	-	39	4	35	137	75	48	1	Ahausen	357001
3	3	0	4	2	1	68	37	31	-	Alfstedt	357002
7	5	2	3	3	1	112	61	49	-	Anderlingen	357003
1	1	-	8	2	7	139	69	64	5	Basdahl	357004
11	8	1	12	6	6	105	35	48	4	Bötersen	357005
10	-	7	19	9	7	83	43	34	-	Bothel	357006
2	-	2	4	2	2	179	90	86	4	Breddorf	357007
29	21	9	93	30	57	711	371	267	51	Bremervörde, Stadt	357008
2	-	1	11	4	6	95	37	52	-	Brockel	357009
44	43	-	3	2	1	108	51	56	-	Bülstedt	357010

Noch: 1. Bodenflächen nach Art der tatsächlichen Nutzung in Niedersachsen

Noch: 1.4 Bodenfläche nach Art der tatsächlichen Nutzung am 31.12.2015¹⁾ nach Gemeinden in Niedersachsen (in ha)

Schl. Nr.	Land, Stat. Region, Landkreis, Kreisfreie Stadt	Landwirtschaftsfläche										Waldfläche			Noch:
		zu-sammen (600)	darunter						zusammen (700)	darunter					
			Ackerland (610)	Grün-land (620) ²⁾	Garten-land (630)	Moor (650)	Heide (660)	Brach-land (690)		Laub-wald (710)	Nadel-wald (720)	Misch-wald (730)			
			20	21	22	23	24	25		26	27	28	29	30	
355004	Bardowick, Flecken	1 210	895	209	47	9	5	42	503	19	442	20			
355005	Barendorf	311	295	9	5	-	1	1	434	67	207	160			
355006	Barnstedt	1 085	882	159	-	4	15	25	754	59	534	157			
355007	Barum	613	392	213	1	-	1	5	88	16	59	7			
355008	Betzendorf	1 669	1 606	42	1	2	4	11	1 375	53	938	381			
355009	Bleckede, Stadt	8 252	4 359	3 685	10	-	11	172	3 391	422	2 207	662			
355010	Boitze	1 358	1 170	180	2	-	1	1	1 037	29	990	8			
355011	Brietlingen	1 256	853	381	3	2	2	11	302	107	134	50			
355012	Dahlem	1 024	952	67	0	1	1	1	555	10	493	47			
355013	Dahlenburg, Flecken	2 478	1 976	463	4	2	8	19	1 951	102	1 722	92			
355014	Deutsch Evern	273	193	71	1	-	2	6	449	33	404	9			
355015	Echem	779	350	424	0	-	-	4	85	60	11	2			
355016	Embsen	1 043	920	100	0	0	2	21	922	129	656	128			
355017	Handorf	670	479	180	1	1	2	7	69	27	7	7			
355018	Hittbergen	1 164	685	470	-	-	0	8	66	44	3	7			
355019	Hohnstorf (Elbe)	636	370	260	-	-	2	5	29	8	9	6			
355020	Kirchgellersen	865	695	153	1	3	7	3	915	131	639	134			
355021	Lüdersburg	1 085	715	358	-	-	-	11	500	332	80	85			
355022	Lüneburg, Hansestadt	1 744	1 378	320	10	1	2	30	1 945	286	978	594			
355023	Mechtersen	835	488	324	-	2	20	1	483	53	411	6			
355024	Melbeck	804	665	121	-	2	1	15	520	50	342	126			
355025	Nahrendorf	2 334	1 935	360	9	7	10	11	1 722	58	1 450	207			
355026	Neetze	1 579	1 141	420	-	-	5	3	781	51	669	49			
355027	Oldendorf (Luhe)	1 701	1 414	232	-	0	20	32	1 326	107	1 002	200			
355028	Radbruch	800	507	270	2	3	13	4	1 170	229	827	97			
355029	Rehlingen	1 514	1 256	156	2	-	83	15	4 193	122	3 755	311			
355030	Reinstorf	1 788	1 592	190	0	-	2	4	1 034	42	918	69			
355031	Reppenstedt	675	544	115	3	2	10	-	497	69	370	49			
355032	Rullstorf	1 255	821	409	11	-	6	7	780	63	618	95			
355033	Scharnebeck	1 221	897	318	0	-	0	0	959	296	260	391			
355034	Soderstorf	1 433	1 129	186	57	1	50	9	1 858	119	1 502	199			
355035	Südergellersen	862	713	131	0	1	6	9	797	128	541	124			
355036	Thomasburg	1 536	1 362	158	1	3	9	3	906	111	702	91			
355037	Tosterglope	1 069	995	61	1	-	4	8	719	21	457	229			
355038	Vastorf	1 145	1 022	100	8	1	7	5	804	121	584	97			
355039	Vögelsen	549	457	86	1	-	1	4	127	16	90	14			
355040	Wendisch Evern	565	529	23	0	-	1	11	339	12	262	55			
355041	Westergellersen	756	559	179	0	-	4	10	1 084	57	639	386			
355042	Wittorf	959	620	326	2	-	-	8	35	7	2	17			
355049	Amt Neuhaus	14 168	7 381	6 293	114	0	-	379	6 538	698	4 249	1 486			
356	Osterholz	44 378	10 311	32 061	91	1 606	164	92	7 663	1 025	3 963	2 065			
356001	Axstedt	537	186	333	2	13	1	0	369	34	256	78			
356002	Grasberg	4 614	1 008	3 502	17	85	2	0	58	3	31	19			
356003	Hambergen	2 080	623	1 265	1	176	13	3	394	38	219	114			
356004	Holste	1 843	699	1 064	5	45	27	3	1 355	144	892	260			
356005	Lilienthal	5 461	524	4 787	15	99	6	22	204	40	33	47			
356006	Lübberstedt	640	180	459	-	-	1	0	469	32	167	261			
356007	Osterholz-Scharmbeck, Stadt	10 171	2 174	7 237	11	677	39	5	1 539	260	612	459			
356008	Ritterhude	2 078	508	1 516	8	6	8	31	256	49	38	117			
356009	Schwanewede	7 761	2 846	4 725	11	115	49	16	1 936	310	1 050	473			
356010	Vollersode	3 281	722	2 232	5	312	6	2	753	59	580	98			
356011	Worpswede	5 911	841	4 941	17	78	13	9	328	57	82	139			
357	Rotenburg (Wümme)	145 590	75 787	60 272	169	6 354	1 465	1 328	34 691	3 239	16 680	12 551			
357001	Ahausen	2 001	1 398	552	0	14	20	13	1 079	42	805	194			
357002	Alfstedt	1 342	612	715	-	14	0	-	101	5	4	80			
357003	Anderlingen	2 969	1 704	1 049	-	127	73	15	344	38	117	167			
357004	Basdahl	2 403	805	1 503	1	60	25	8	529	96	125	295			
357005	Bötersen	1 559	1 083	378	1	75	5	13	176	26	65	64			
357006	Bothel	1 172	660	506	-	-	-	3	224	33	60	123			
357007	Breddorf	3 058	2 333	612	-	18	80	13	224	5	192	11			
357008	Bremervörde, Stadt	10 315	3 680	6 068	9	347	38	159	2 447	170	847	1 287			
357009	Brockel	1 210	635	529	1	19	-	25	1 051	147	513	363			
357010	Bülstedt	1 814	953	818	4	27	2	8	493	13	155	191			

1) Aufgrund der Umstellung in der niedersächsischen Katasterverwaltung auf das neue „Automatische Liegenschaftskataster-Informationssystem“ (ALKIS) und die dadurch erforderliche Rückmigration der Daten auf die alte Systematik lassen sich die Zahlen mit dem Stand 31.12.2010 und davor nur eingeschränkt vergleichen.

2) Code 620 einschließlich Deichfläche.

3) Code 210 u. Code 920 entfallen durch Umstellung auf ALKIS.

4) Code 950 einschließlich Truppenübungsplätze.

5) Differenz zum Vorjahr 3453 ha; Flächenverbrauch pro Tag 9,46 ha (Niedersachsen)

davon											Siedlungs- und Ver- kehrsfläche (100+200, 300 (ohne 310), 400, 500, 940) ⁵⁾	Land, Stat. Region, Landkreis, Kreisfreie Stadt	Schl. Nr.
zu- sammen (800)	Wasserfläche						Flächen anderer Nutzung						
	darunter						zusam- men (900)	darunter					
	Fluss (810), Altwas- ser (87A)	Kanal (820)	Bach (840)	Graben (850)	See (860) u. Teich (880)	Sumpfung (890)			Schutz- fläche (920) ³⁾	Fried- hof (940)	Unland (950) ⁴⁾		
31	32	33	34	35	36	37	38	39	40	41			
43	11	-	2	24	4	2	11	-	4	7	562	Bardowick, Flecken	355004
4	-	-	-	1	1	2	4	-	2	1	153	Barendorf	355005
12	-	-	4	1	3	4	6	-	1	5	114	Barnstedt	355006
42	11	5	-	10	15	2	2	-	1	1	236	Barum	355007
7	-	-	1	1	4	1	6	-	1	5	215	Betzendorf	355008
901	590	1	23	94	82	90	254	-	9	245	1 205	Bleckede, Stadt	355009
6	-	-	1	2	3	-	1	-	-	1	139	Boitze	355010
78	25	9	0	30	10	4	6	-	1	4	343	Brietlingen	355011
6	2	-	-	3	1	0	2	-	-	2	116	Dahlem	355012
27	6	-	0	10	10	1	16	-	3	13	515	Dahlenburg, Flecken	355013
12	7	-	0	1	3	0	147	-	3	144	240	Deutsch Evern	355014
70	1	6	24	32	1	5	1	-	1	0	137	Echem	355015
8	-	-	2	2	4	0	29	-	3	5	267	Embsen	355016
41	-	4	2	23	11	-	9	-	2	7	200	Handorf	355017
107	62	-	12	18	15	-	16	-	1	15	111	Hittbergen	355018
135	89	-	1	27	17	0	19	-	1	17	191	Hohnstorf (Elbe)	355019
13	-	-	1	3	7	2	2	-	1	1	199	Kirchgellersen	355020
34	2	-	2	11	19	1	3	-	0	3	265	Lüdersburg	355021
138	30	18	6	17	54	8	111	-	48	57	3 125	Lüneburg, Hansestadt	355022
11	-	-	2	3	4	2	2	-	1	2	111	Mechtersen	355023
17	6	-	2	1	6	1	6	-	2	4	268	Melbeck	355024
13	-	-	2	6	4	1	7	-	1	6	328	Nahrendorf	355025
14	6	-	-	5	2	1	5	-	2	3	309	Neetze	355026
20	8	-	1	4	5	3	5	-	1	4	204	Oldendorf (Luhe)	355027
20	-	-	1	10	6	3	14	-	1	13	251	Radbruch	355028
21	4	-	2	2	8	5	661	-	-	661	208	Rehlingen	355029
6	0	-	0	2	2	1	4	-	2	2	198	Reinstorf	355030
6	-	-	0	2	3	-	6	-	3	3	297	Reppenstedt	355031
16	2	2	1	9	2	-	6	-	2	4	214	Rullstorf	355032
85	-	49	0	27	9	0	5	-	-	0	404	Scharnebeck	355033
32	4	-	2	4	19	3	4	-	1	3	258	Soderstorf	355034
10	-	-	2	4	3	1	11	-	1	10	169	Südergellersen	355035
21	6	-	3	3	10	0	3	-	1	2	203	Thomasburg	355036
10	-	-	1	0	9	0	4	-	-	4	149	Tosterglope	355037
8	-	-	-	2	4	2	3	-	1	2	198	Vastorf	355038
4	-	-	0	3	1	-	2	-	1	0	145	Vögelsen	355039
29	-	19	0	1	4	5	387	-	1	382	167	Wendisch Evern	355040
11	2	-	2	5	2	0	1	-	1	1	187	Westergellersen	355041
32	2	10	0	14	5	1	3	-	1	2	174	Wittorf	355042
1 335	889	2	-	287	105	51	420	-	12	409	1 261	Amt Neuhaus	355049
1 721	809	9	52	452	194	203	1 161	-	36	1 124	10 074	Osterholz	356
3	-	-	-	2	1	-	2	-	1	1	159	Axstedt	356001
44	11	-	-	32	1	-	3	-	2	1	838	Grasberg	356002
22	-	-	1	14	6	1	4	-	1	2	524	Hambergen	356003
25	-	-	3	4	11	7	12	-	1	11	298	Holste	356004
281	39	-	9	143	17	73	5	-	4	0	1 260	Lilienthal	356005
4	-	-	3	0	1	-	1	-	1	-	118	Lübberstedt	356006
237	38	3	10	88	57	40	296	-	9	286	2 422	Osterholz-Scharmbeck, Stadt	356007
80	28	-	2	18	11	20	9	-	4	5	868	Ritterhude	356008
851	666	0	7	72	72	35	819	-	8	811	1 813	Schwanewede	356009
51	8	-	15	15	12	0	3	-	1	2	527	Vollersode	356010
123	18	6	2	64	5	27	8	-	3	5	1 247	Worpswede	356011
2 243	263	19	264	713	660	323	764	-	121	616	22 669	Rotenburg (Wümme)	357
40	10	-	9	11	10	0	2	-	1	1	329	Ahausen	357001
23	0	-	12	10	1	-	9	-	2	6	147	Alfstedt	357002
21	1	-	8	11	1	-	4	-	2	1	227	Anderlingen	357003
15	0	-	4	4	6	-	3	-	1	2	285	Basdahl	357004
9	-	-	1	3	5	0	25	-	1	24	209	Bötersen	357005
17	1	-	6	5	5	-	1	-	1	-	263	Bothel	357006
43	2	-	0	30	10	0	14	-	2	11	310	Breddorf	357007
262	71	4	9	89	72	15	23	-	14	7	1 964	Bremervörde, Stadt	357008
30	0	-	6	10	10	5	1	-	1	-	221	Brockel	357009
26	-	-	3	8	14	-	2	-	1	1	184	Bülstedt	357010

Noch: 1. Bodenflächen nach Art der tatsächlichen Nutzung in Niedersachsen

Noch: 1.4 Bodenfläche nach Art der tatsächlichen Nutzung am 31.12.2015¹⁾ nach Gemeinden in Niedersachsen (in ha)

Schl. Nr.	Land, Stat. Region, Landkreis, Kreisfreie Stadt	Bodenfläche insg.	Gebäude- und Freifläche								Da-
			zusammen (100/200)	darunter							
				Öffentliche Zwecke (110)	Wohnen (130)	Handel- u. Dienstl. (140)	Gewerbe u. Industrie (170)	Mischnutz. mit Wohnen (210) ²⁾	Land- u. Forstw. (270)	Erholung (280)	
357011	Deinstedt	2 020	83	1	42	1	2	-	27	-	
357012	Ebersdorf	2 883	107	2	53	3	5	-	37	0	
357013	Elsdorf	4 901	223	3	97	7	33	-	65	7	
357014	Farven	2 544	71	1	34	1	3	-	29	1	
357015	Fintel	3 608	212	3	151	9	8	-	33	1	
357016	Gnarrenburg	12 291	714	14	468	33	46	-	132	6	
357017	Gross Meckelsen	1 234	45	0	21	3	0	-	19	0	
357018	Gyhum	4 854	235	8	123	10	38	-	50	0	
357019	Hamersen	1 361	47	1	20	2	1	-	22	-	
357020	Hassendorf	1 167	95	1	59	3	1	-	7	12	
357021	Heeslingen	8 231	443	8	240	13	30	-	121	11	
357022	Hellwege	2 744	121	3	69	2	1	-	23	13	
357023	Helvesiek	2 179	80	0	38	1	12	-	28	1	
357024	Hemsbünde	2 232	112	1	63	4	12	-	21	1	
357025	Hemslingen	2 747	120	1	80	3	6	-	24	0	
357026	Hepstedt	2 996	78	3	44	1	2	-	27	1	
357027	Hipstedt	2 938	107	1	72	3	1	-	27	2	
357028	Horstedt	2 252	100	3	59	1	3	-	30	1	
357029	Kalbe	1 025	46	0	32	0	1	-	10	0	
357030	Kirchtimke	1 615	64	1	47	1	1	-	12	0	
357031	Kirchwalsede	3 691	120	3	57	5	6	-	39	3	
357032	Klein Meckelsen	1 459	74	3	43	2	-	-	24	-	
357033	Lauenbrück	2 187	133	11	94	2	11	-	10	0	
357034	Lengenbostel	508	40	0	24	6	2	-	9	-	
357035	Oerel	3 370	162	6	92	4	8	-	48	0	
357036	Ostereistedt	2 850	125	1	46	2	5	-	42	1	
357037	Reeßum	2 848	137	1	81	4	5	-	41	1	
357038	Rhade	2 444	92	2	55	3	5	-	19	1	
357039	Rotenburg (Wümme), Stadt	9 900	1 063	160	507	63	131	-	73	8	
357040	Sandbostel	3 154	115	2	55	3	7	-	43	1	
357041	Scheeßel	14 974	803	18	407	31	71	-	222	4	
357042	Seedorf	1 870	184	117	38	5	5	-	19	0	
357043	Selsingen	4 186	244	12	134	17	11	-	52	6	
357044	Sittensen	1 855	324	11	186	66	40	-	15	1	
357045	Sottrum	2 858	415	17	238	29	45	-	29	48	
357046	Stemmen	2 465	69	1	39	4	1	-	21	3	
357047	Tarmstedt	2 654	233	9	133	27	7	-	27	18	
357048	Tiste	2 385	70	1	40	3	10	-	14	0	
357049	Vahlde	1 753	65	1	36	-	1	-	27	0	
357050	Vierden	2 130	84	0	42	3	1	-	28	8	
357051	Visselhövede, Stadt	15 889	766	40	406	27	55	-	207	12	
357052	Vorwerk	2 166	84	1	56	-	1	-	25	0	
357053	Westertimke	1 205	64	0	24	1	21	-	15	0	
357054	Westerwalsede	2 011	74	0	42	1	5	-	23	1	
357055	Wilstedt	1 826	112	4	78	7	2	-	14	6	
357056	Wohnste	1 918	66	1	35	1	1	-	24	0	
357057	Zeven, Stadt	7 395	686	46	376	65	90	-	80	4	
358	Heidekreis	187 372	8 938	595	4 589	505	964	-	1 633	334	
358001	Ahlden (Aller), Flecken	2 584	101	1	70	4	6	-	16	-	
358002	Bispingen	12 813	576	10	271	45	44	-	83	108	
358003	Böhme	3 699	97	1	46	1	4	-	37	3	
358004	Bomlitz	6 407	482	19	249	16	116	-	64	5	
358005	Buchholz (Aller)	2 705	162	1	75	5	21	-	27	30	
358006	Eickeloh	1 324	51	1	40	1	1	-	8	0	
358007	Essel	3 405	109	0	43	6	10	-	27	21	
358008	Bad Fallingb., Stadt	6 349	655	20	382	48	96	-	82	5	
358009	Frankenfeld	2 433	63	2	26	2	1	-	26	1	
358010	Gilten	3 337	113	2	55	3	1	-	40	2	
358011	Grethem	1 635	55	0	33	1	1	-	19	0	
358012	Hademstorf	923	71	1	39	1	6	-	5	18	
358013	Häuslingen	1 358	56	0	34	2	3	-	16	1	
358014	Hodenhagen	2 014	205	6	94	37	44	-	16	3	
358015	Lindwedel	1 657	167	2	87	2	5	-	14	52	

1) Aufgrund der Umstellung in der niedersächsischen Katasterverwaltung auf das neue „Automatische Liegenschaftskataster-Informationssystem“ (ALKIS) und die dadurch erforderliche Rückmigration der Daten auf die alte Systematik lassen sich die Zahlen mit dem Stand 31.12.2010 und davor nur eingeschränkt vergleichen.

2) Code 210 u. Code 920 entfallen durch Umstellung auf ALKIS.

von										Land, Stat. Region, Landkreis, Kreisfreie Stadt	Schl. Nr.
Betriebsfläche			Erholungsfläche			Verkehrsfläche					
zusammen (300)	darunter		zusammen (400)	darunter		zusammen (500)	darunter				
	Abbauland (310)	Lagerplatz (330)		Sportfläche (410)	Grünanl. (420)		Straße (510)	Weg (520)	Bahngelände (540)		
10	11	12	13	14	15	16	17	18	19		
1	-	-	2	1	1	76	41	35	0	Deinstedt	357011
4	3	-	5	4	2	125	47	78	-	Ebersdorf	357012
92	89	1	9	6	3	253	159	69	4	Elsdorf	357013
17	15	0	4	4	1	93	56	34	1	Farven	357014
2	-	0	26	4	22	159	73	84	-	Fintel	357015
375	365	8	42	21	17	533	266	229	17	Gnarrenburg	357016
-	-	-	3	2	1	84	45	25	5	Gross Meckelsen	357017
149	148	1	32	6	19	229	130	75	7	Gyhum	357018
1	-	-	2	2	0	57	33	23	-	Hamersen	357019
3	-	0	11	3	5	55	26	19	3	Hassendorf	357020
13	4	3	27	11	16	316	185	111	16	Heeslingen	357021
5	5	0	8	2	6	106	48	56	-	Hellwege	357022
19	-	0	41	17	24	90	44	39	-	Helvesiek	357023
6	-	4	13	3	9	92	49	28	-	Hemsbünde	357024
4	1	-	14	6	7	111	44	54	-	Hemslingen	357025
-	-	-	9	2	2	129	48	76	5	Hepstedt	357026
4	0	2	22	4	3	96	43	48	4	Hipstedt	357027
14	12	1	7	4	2	114	52	50	-	Horstedt	357028
-	-	-	2	1	0	73	40	21	1	Kalbe	357029
-	-	-	6	4	2	73	34	39	-	Kirchtimke	357030
13	12	1	10	4	6	149	64	78	-	Kirchwalsede	357031
-	-	-	1	1	1	52	22	27	2	Klein Meckelsen	357032
1	-	1	44	4	38	113	39	33	10	Lauenbrück	357033
-	-	-	1	-	1	30	24	4	-	Lengenbostel	357034
8	7	2	13	8	5	186	78	87	15	Oerel	357035
36	36	-	6	2	4	100	53	41	6	Ostereistedt	357036
25	21	3	10	3	7	161	86	61	-	Reeßum	357037
43	43	0	4	2	1	103	50	48	6	Rhade	357038
40	12	14	112	33	80	624	255	209	33	Rotenburg (Wümme), Stadt	357039
18	16	1	17	7	10	105	67	34	3	Sandbostel	357040
25	18	5	165	121	41	709	329	290	16	Scheeßel	357041
4	4	-	2	1	2	74	31	35	7	Seedorf	357042
1	1	0	23	7	9	184	98	74	11	Selsingen	357043
8	-	8	69	55	14	124	79	33	2	Sittensen	357044
10	-	0	54	18	28	207	110	45	6	Sottrum	357045
-	-	-	3	2	1	102	44	43	2	Stemmen	357046
24	23	2	15	5	8	136	74	53	7	Tarmstedt	357047
171	171	-	5	2	3	92	47	30	2	Tiste	357048
1	-	-	6	2	4	75	36	32	3	Vahlde	357049
0	0	0	5	2	3	66	42	24	-	Vierden	357050
23	13	7	90	16	75	683	234	367	11	Visselhövede, Stadt	357051
4	3	0	5	1	4	78	32	45	-	Vorwerk	357052
-	-	-	1	-	1	66	27	23	-	Westertimke	357053
12	12	0	4	3	1	96	41	35	3	Westerwalsede	357054
0	-	0	8	3	2	79	34	42	2	Wilstedt	357055
43	40	1	3	3	0	64	40	24	-	Wohnste	357056
62	52	7	62	26	27	429	220	131	58	Zeven, Stadt	357057
365	174	56	1 236	356	674	7 368	3 776	2 511	389	Heidekreis	358
0	-	-	9	2	6	106	39	59	-	Ahlden (Aller), Flecken	358001
16	7	2	80	28	48	526	351	106	28	Bispingen	358002
3	-	1	13	2	9	121	47	74	-	Böhme	358003
11	6	2	47	10	37	271	131	98	13	Bomlitz	358004
0	-	-	12	3	9	169	66	61	-	Buchholz (Aller)	358005
-	-	-	3	1	3	47	13	29	4	Eickeloh	358006
0	-	0	20	10	4	181	56	95	4	Essel	358007
11	5	4	51	10	36	423	209	95	43	Bad Fallingbostel, Stadt	358008
0	-	-	7	-	2	94	38	43	-	Frankenfeld	358009
3	-	0	3	1	2	130	61	68	-	Gilten	358010
1	-	-	3	1	2	63	17	46	-	Grethem	358011
0	-	-	9	2	5	40	12	25	3	Hademstorf	358012
3	0	0	4	1	3	43	14	26	-	Häuslingen	358013
3	-	2	69	2	66	155	57	30	9	Hodenhagen	358014
7	-	1	10	2	8	82	37	35	7	Lindwedel	358015

Noch: 1. Bodenflächen nach Art der tatsächlichen Nutzung in Niedersachsen

Noch: 1.4 Bodenfläche nach Art der tatsächlichen Nutzung am 31.12.2015¹⁾ nach Gemeinden in Niedersachsen (in ha)

Schl. Nr.	Land, Stat. Region, Landkreis, Kreisfreie Stadt	Noch:										
		Landwirtschaftsfläche						Waldfläche				
		zu-sammen (600)	darunter					zusammen (700)	darunter			
			Ackerland (610)	Grün-land (620) ²⁾	Garten-land (630)	Moor (650)	Heide (660)		Brach-land (690)	Laub-wald (710)	Nadel-wald (720)	Misch-wald (730)
20	21	22	23	24	25	26	27	28	29	30		
357011	Deinstedt	1 659	1 118	500	-	14	16	6	168	28	27	98
357012	Ebersdorf	2 273	1 108	1 133	3	20	8	2	337	22	253	60
357013	Elsdorf	4 060	2 156	1 619	1	65	215	3	231	33	152	23
357014	Farven	2 056	1 035	906	-	93	20	1	294	39	100	145
357015	Fintel	2 557	1 520	912	-	102	1	17	616	96	372	105
357016	Gnarrenburg	9 071	2 167	5 897	0	872	64	24	1 296	68	511	539
357017	Gross Meckelsen	743	520	220	-	-	2	-	345	11	164	169
357018	Gyhum	3 482	1 540	1 721	0	170	7	42	655	101	205	168
357019	Hamersen	1 081	527	541	-	8	4	0	162	16	135	11
357020	Hassendorf	846	434	375	0	30	1	4	145	29	52	52
357021	Heeslingen	6 343	4 378	1 660	-	179	100	12	973	170	521	263
357022	Hellwege	1 440	807	504	2	100	9	16	903	15	613	210
357023	Helvesiek	1 628	1 086	471	0	62	3	3	295	95	107	84
357024	Hemsbünde	1 280	788	440	-	7	8	30	697	57	286	305
357025	Hemslingen	2 070	1 185	655	0	175	-	52	414	53	198	116
357026	Hepstedt	2 194	952	1 140	-	17	79	3	571	44	310	213
357027	Hipstedt	1 556	388	1 002	4	146	13	3	1 118	35	918	158
357028	Horstedt	1 685	936	641	1	83	1	22	322	39	97	143
357029	Kalbe	742	475	211	-	46	9	1	153	3	55	95
357030	Kirchtimke	1 216	614	533	-	65	1	2	238	12	85	125
357031	Kirchwalsede	2 440	1 275	819	0	293	1	48	933	57	384	472
357032	Klein Meckelsen	1 119	517	589	-	6	6	-	204	23	85	89
357033	Lauenbrück	1 144	559	344	0	208	7	23	706	94	410	176
357034	Lengbostel	392	187	204	-	-	0	-	36	2	15	12
357035	Oerel	2 468	965	1 408	21	44	18	10	517	15	304	189
357036	Ostereistedt	2 265	1 080	996	0	141	40	7	289	38	137	108
357037	Reeßum	2 211	1 454	690	4	35	0	26	276	41	132	88
357038	Rhade	1 767	824	803	0	13	106	18	420	12	298	108
357039	Rotenburg (Wümme), Stadt	4 977	2 109	2 371	33	300	0	155	2 927	170	1 143	1 309
357040	Sandbostel	2 434	1 032	1 182	-	138	68	11	416	10	319	64
357041	Scheeßel	11 330	7 346	3 384	7	463	24	93	1 784	266	658	642
357042	Seedorf	1 034	676	303	-	13	30	10	284	4	151	126
357043	Selsingen	3 093	1 545	1 343	-	156	44	5	550	27	368	97
357044	Sittensen	1 134	441	552	-	110	19	8	179	15	98	60
357045	Sottrum	1 752	944	726	16	31	9	24	374	16	266	67
357046	Stemmen	1 964	733	599	-	351	26	254	218	29	85	87
357047	Tarmstedt	1 894	917	841	0	111	12	4	311	12	109	164
357048	Tiste	1 209	490	448	-	267	3	1	798	52	262	479
357049	Vahlde	1 287	885	344	-	38	2	13	296	55	82	147
357050	Vierden	1 679	783	805	-	49	41	-	282	25	58	196
357051	Visselhövede, Stadt	10 334	7 132	3 026	46	66	1	42	3 864	529	1 762	1 463
357052	Vorwerk	1 685	853	697	1	119	13	1	299	27	178	71
357053	Westertimke	864	578	248	0	6	11	20	203	14	129	53
357054	Westerwalsede	1 282	901	304	0	59	4	10	537	13	410	96
357055	Wilstedt	1 498	687	689	-	113	1	6	110	12	82	13
357056	Wohnste	1 634	717	808	-	91	18	-	97	19	53	25
357057	Zeven, Stadt	4 880	2 557	1 939	14	177	155	36	1 179	123	662	293
358	Heidekreis	78 453	48 386	22 801	132	821	5 153	765	62 077	3 399	49 292	8 256
358001	Ahlden (Aller), Flecken	1 377	544	803	0	5	2	24	885	112	740	20
358002	Bispingen	5 423	2 898	912	1	3	1 562	39	6 124	254	5 155	670
358003	Böhme	1 957	1 038	871	3	0	9	12	1 380	82	1 217	69
358004	Bomlitz	2 699	2 049	582	2	9	5	51	2 843	120	2 368	301
358005	Buchholz (Aller)	1 455	1 113	325	1	1	1	5	736	59	634	29
358006	Eickeloh	881	571	285	0	2	1	4	292	15	208	59
358007	Essel	1 801	973	693	0	97	1	21	1 175	175	905	62
358008	Bad Fallingbostel, Stadt	3 023	2 200	764	2	0	0	55	2 119	167	1 547	372
358009	Frankenfeld	1 339	835	496	-	-	-	7	867	11	625	227
358010	Gilten	2 330	1 722	495	25	1	0	5	711	131	413	158
358011	Grethem	896	527	309	5	-	3	4	592	18	544	21
358012	Hademstorf	488	285	189	0	0	3	11	261	5	239	8
358013	Häuslingen	1 004	494	488	1	-	-	10	189	44	103	35
358014	Hodenhagen	844	420	392	0	2	2	23	636	53	400	178
358015	Lindwedel	678	521	149	0	1	0	7	707	16	662	21

1) Aufgrund der Umstellung in der niedersächsischen Katasterverwaltung auf das neue „Automatische Liegenschaftskataster-Informationssystem“ (ALKIS) und die dadurch erforderliche Rückmigration der Daten auf die alte Systematik lassen sich die Zahlen mit dem Stand 31.12.2010 und davor nur eingeschränkt vergleichen.

2) Code 620 einschließlich Deichfläche.

3) Code 210 u. Code 920 entfallen durch Umstellung auf ALKIS.

4) Code 950 einschließlich Truppenübungsplätze.

5) Differenz zum Vorjahr 3453 ha; Flächenverbrauch pro Tag 9,46 ha (Niedersachsen)

davon											Siedlungs- und Ver- kehrsfläche (100+200, 300 (ohne 310), 400, 500, 940) ⁵⁾	Land, Stat. Region, Landkreis, Kreisfreie Stadt	Schl. Nr.
zu- sammen (800)	Wasserfläche						Flächen anderer Nutzung						
	darunter						darunter						
	Fluss (810), Altwas- ser (87A)	Kanal (820)	Bach (840)	Graben (850)	See (860) u. Teich (880)	Sumpfung (890)	zusam- men (900)	Schutz- fläche (920) ³⁾	Fried- hof (940)	Unland (950) ⁴⁾			
31	32	33	34	35	36	37	38	39	40	41			
14	5	-	1	3	2	2	15	-	1	14	164	Deinstedt	357011
15	-	-	6	3	6	-	17	-	2	15	240	Ebersdorf	357012
31	3	-	2	17	9	0	2	-	1	1	489	Elsdorf	357013
6	-	-	4	1	1	-	2	-	1	1	172	Farven	357014
36	-	-	3	14	11	7	1	-	1	-	399	Fintel	357015
217	6	13	8	36	54	100	44	-	6	38	1 304	Gnarrenburg	357016
13	5	-	2	1	5	0	-	-	-	-	133	Gross Meckelsen	357017
48	2	-	4	23	18	2	24	-	2	22	499	Gyhum	357018
10	3	-	1	4	2	0	1	-	-	1	108	Hamersen	357019
11	2	-	-	5	4	-	1	-	1	0	165	Hassendorf	357020
93	12	-	13	16	50	3	24	-	4	20	798	Heeslingen	357021
36	17	-	-	14	6	-	124	-	1	105	236	Hellwege	357022
25	1	-	2	14	6	1	1	-	1	-	231	Helvesiek	357023
31	-	-	10	7	14	-	2	-	2	0	225	Hemsbünde	357024
13	-	-	5	5	3	-	2	-	2	-	250	Hemslingen	357025
14	-	-	8	5	1	-	1	-	1	0	217	Hepstedt	357026
30	2	-	1	6	21	-	4	-	1	3	230	Hipstedt	357027
8	-	-	1	6	1	-	2	-	1	1	224	Horstedt	357028
10	-	-	3	5	2	-	-	-	-	-	120	Kalbe	357029
13	1	-	1	7	4	0	4	-	1	3	145	Kirchtimke	357030
25	-	-	4	5	16	-	1	-	1	-	281	Kirchwalsede	357031
6	-	-	1	4	2	-	2	-	1	-	129	Klein Meckelsen	357032
46	7	-	5	7	16	11	2	-	1	1	291	Lauenbrück	357033
8	-	-	2	1	5	-	0	-	-	-	71	Lengenbostel	357034
11	0	1	1	2	7	0	5	-	2	3	365	Oerel	357035
25	4	-	2	10	7	1	4	-	2	2	233	Ostereistedt	357036
26	1	-	5	11	9	1	2	-	2	-	314	Reebum	357037
15	-	-	3	5	6	0	1	-	1	0	200	Rhade	357038
142	23	-	10	51	55	3	15	-	13	0	1 841	Rotenburg (Wümme), Stadt	357039
46	11	-	4	16	14	1	3	-	3	0	242	Sandbostel	357040
149	19	-	14	63	35	18	10	-	9	2	1 691	Scheeßel	357041
21	8	-	3	2	9	-	266	-	1	265	262	Seedorf	357042
83	13	-	6	10	7	46	7	-	3	4	455	Selsingen	357043
14	5	-	1	3	5	-	3	-	3	1	527	Sittensen	357044
41	7	0	10	8	15	1	5	-	2	4	688	Sottrum	357045
108	5	-	1	8	4	90	1	-	1	-	175	Stemmen	357046
27	-	-	5	15	6	0	14	-	2	12	388	Tarmstedt	357047
20	5	-	1	9	6	-	21	-	-	21	166	Tiste	357048
22	0	-	3	9	9	2	1	-	0	0	148	Vahlde	357049
13	1	-	2	8	2	0	1	-	-	1	155	Vierden	357050
112	0	-	20	55	30	7	17	-	8	8	1 557	Visselhövede, Stadt	357051
6	0	-	1	4	1	0	6	-	1	4	168	Vorwerk	357052
5	-	-	4	1	0	-	1	-	1	-	133	Westertimke	357053
5	0	-	0	1	4	-	1	-	1	-	175	Westerwalsede	357054
12	-	-	7	5	0	-	6	-	0	6	200	Wilstedt	357055
9	-	-	2	5	2	-	2	-	1	1	136	Wohnste	357056
87	10	-	19	19	34	5	10	-	6	4	1 192	Zeven, Stadt	357057
1 807	510	0	206	333	655	101	27 129	-	115	26 811	17 847	Heidekreis	358
99	62	-	6	15	13	3	6	-	1	5	217	Ahlden (Aller), Flecken	358001
55	-	-	9	5	41	1	13	-	5	8	1 195	Bispingen	358002
123	61	-	3	22	31	7	5	-	2	3	236	Böhme	358003
44	5	-	12	3	20	3	9	-	6	3	812	Bomlitz	358004
54	30	-	0	8	14	2	118	-	1	1	344	Buchholz (Aller)	358005
48	28	-	8	7	5	-	1	-	1	-	103	Eickeloh	358006
116	44	-	5	30	16	20	2	-	0	2	311	Essel	358007
59	20	-	4	6	23	6	9	-	7	2	1 142	Bad Fallingbostel, Stadt	358008
61	43	-	2	6	7	2	2	-	1	0	166	Frankenfeld	358009
46	4	-	7	30	5	0	2	-	1	1	249	Gilten	358010
24	-	-	11	9	2	3	2	-	2	0	124	Grethem	358011
53	29	-	5	5	10	4	1	-	0	1	121	Hademstorf	358012
56	24	-	-	21	11	-	2	-	1	2	106	Häuslingen	358013
101	45	0	29	13	14	-	1	-	1	0	433	Hodenhagen	358014
3	-	-	-	3	-	-	2	-	2	0	268	Lindwedel	358015

Noch: 1. Bodenflächen nach Art der tatsächlichen Nutzung in Niedersachsen

Noch: 1.4 Bodenfläche nach Art der tatsächlichen Nutzung am 31.12.2015¹⁾ nach Gemeinden in Niedersachsen (in ha)

Schl. Nr.	Land, Stat. Region, Landkreis, Kreisfreie Stadt	Bodenfläche insg.	Gebäude- und Freifläche								Da-
			zusammen (100/200)	darunter							
				Öffentliche Zwecke (110)	Wohnen (130)	Handel- u. Dienstl. (140)	Gewerbe u. Industrie (170)	Mischnutz. mit Wohnen (210) ²⁾	Land- u. Forstw. (270)	Erholung (280)	
358016	Munster, Stadt	19 341	985	334	404	30	124	-	47	5	
358017	Neuenkirchen	9 670	462	10	242	10	38	-	136	1	
358018	Rethem (Aller), Stadt	3 376	166	4	81	7	28	-	40	4	
358019	Schneverdingen, Stadt	23 461	1 172	40	655	58	84	-	271	31	
358020	Schwarmstedt	2 993	270	10	183	19	25	-	25	0	
358021	Soltau, Stadt	20 325	1 137	52	571	108	138	-	212	11	
358022	Walsrode, Stadt	27 073	1 368	70	710	83	108	-	324	31	
358023	Wietzendorf	10 690	309	5	149	13	30	-	79	4	
358501	Gfg. Osterheide	17 799	106	5	48	2	29	-	19	1	
359	Stade	126 602	9 313	295	5 062	277	1 549	-	1 837	69	
359001	Agathenburg	1 132	72	0	39	3	20	-	10	0	
359002	Ahlerstedt	6 246	393	7	164	8	34	-	165	2	
359003	Apensen	2 075	154	8	85	11	16	-	26	0	
359004	Balje	5 810	145	3	58	1	6	-	73	0	
359005	Bargstedt	2 645	158	3	73	2	18	-	56	2	
359006	Beckdorf	2 190	134	3	76	1	13	-	37	0	
359007	Bliedersdorf	1 242	83	1	53	3	7	-	16	-	
359008	Brest	2 457	81	1	33	1	3	-	40	1	
359009	Burweg	1 623	95	1	54	1	3	-	34	0	
359010	Buxtehude, Stadt	7 649	953	39	604	48	149	-	83	5	
359011	Deinste	2 725	128	1	75	1	2	-	43	1	
359012	Dollern	1 197	102	1	53	4	20	-	6	1	
359013	Drochtersen	12 674	650	17	398	20	51	-	153	4	
359014	Düdenbüttel	1 018	63	1	34	1	4	-	23	-	
359015	Engelschoff	1 969	82	1	44	0	2	-	35	0	
359016	Esterf	2 942	127	2	76	1	1	-	45	2	
359017	Fredenbeck	4 858	317	9	197	10	12	-	80	4	
359018	Freiburg (Elbe), Flecken	3 411	118	5	70	3	9	-	27	0	
359019	Großenwürden	1 235	48	1	25	1	3	-	18	0	
359020	Grünendeich	393	69	0	57	1	3	-	8	0	
359021	Guderhandviertel	893	55	2	26	0	9	-	18	0	
359022	Hammah	2 929	163	2	97	3	14	-	45	0	
359023	Harsefeld, Flecken	5 181	478	17	305	15	44	-	73	6	
359024	Heinbockel	2 271	100	1	47	0	4	-	45	2	
359025	Himmelpforten	1 829	203	10	140	6	17	-	26	1	
359026	Hollern	2 046	167	2	99	3	23	-	33	6	
359027	Horneburg, Flecken	1 714	172	4	114	12	20	-	13	3	
359028	Jork	6 226	487	34	283	14	26	-	126	4	
359029	Kranenburg	1 419	65	0	42	1	2	-	20	-	
359030	Krummendeich	3 003	70	1	35	0	0	-	30	0	
359031	Kutenholz	6 817	307	7	161	6	17	-	104	4	
359032	Mittelnkirchen	702	47	1	26	0	2	-	18	-	
359033	Neuenkirchen	804	39	1	20	0	3	-	16	-	
359034	Nottensdorf	714	62	1	41	1	10	-	8	1	
359035	Oederquart	3 710	126	1	61	1	1	-	57	1	
359036	Oldendorf	2 388	162	4	117	7	5	-	23	4	
359037	Sauensiek	3 137	146	3	90	0	14	-	38	0	
359038	Stade, Hansestadt	11 004	2 191	95	906	78	926	-	107	13	
359039	Steinkirchen	956	66	4	37	3	5	-	14	-	
359040	Wischhafen	3 369	234	3	149	4	31	-	45	0	
360	Uelzen	145 422	5 962	285	3 256	210	548	-	1 265	226	
360001	Altenmedingen	4 809	136	2	75	5	4	-	39	8	
360002	Bad Bevensen, Stadt	4 805	441	52	249	17	54	-	43	20	
360003	Barum	2 226	56	1	32	1	0	-	20	0	
360004	Bienenbüttel	9 903	420	7	272	14	16	-	89	19	
360005	Bad Bodenteich, Flecken	4 989	281	37	143	19	16	-	33	25	
360006	Ebstorf, Klosterflecken	2 727	263	15	161	12	22	-	24	23	
360007	Eimke	8 288	111	3	55	1	6	-	37	1	
360008	Emmendorf	1 089	56	1	35	1	4	-	13	0	
360009	Gerdau	3 802	143	3	72	2	14	-	42	3	
360010	Hanstedt	5 530	102	2	43	0	4	-	48	2	
360011	Himbergen	3 948	163	3	95	3	5	-	44	5	
360012	Jelmstorf	1 372	63	1	33	1	1	-	15	12	

1) Aufgrund der Umstellung in der niedersächsischen Katasterverwaltung auf das neue „Automatische Liegenschaftskataster-Informationssystem“ (ALKIS) und die dadurch erforderliche Rückmigration der Daten auf die alte Systematik lassen sich die Zahlen mit dem Stand 31.12.2010 und davor nur eingeschränkt vergleichen.

2) Code 210 u. Code 920 entfallen durch Umstellung auf ALKIS.

von										Land, Stat. Region, Landkreis, Kreisfreie Stadt	Schl. Nr.
Betriebsfläche			Erholungsfläche			Verkehrsfläche					
zusammen (300)	darunter		zusammen (400)	darunter		zusammen (500)	darunter				
	Abbauland (310)	Lagerplatz (330)		Sportfläche (410)	Grünanl. (420)		Straße (510)	Weg (520)	Bahngelände (540)		
10	11	12	13	14	15	16	17	18	19		
33	16	9	136	43	84	471	289	94	73	Munster, Stadt	358016
26	23	1	36	13	23	379	237	127	3	Neuenkirchen	358017
2	-	1	11	3	8	160	87	66	0	Rethem (Aller), Stadt	358018
53	15	11	111	30	75	891	535	292	37	Schneverdingen, Stadt	358019
4	-	4	20	9	12	141	62	63	9	Schwarmstedt	358020
36	20	6	321	90	128	968	555	219	109	Soltau, Stadt	358021
61	25	3	172	77	84	1 466	621	596	36	Walsrode, Stadt	358022
80	56	8	76	8	18	359	200	128	12	Wietzendorf	358023
12	0	2	12	9	3	81	42	36	-	Gfg. Osterheide	358501
865	543	78	754	401	328	5 023	2 815	1 809	249	Stade	359
22	22	-	6	2	4	52	21	19	11	Agathenburg	359001
4	3	1	20	17	3	249	169	77	-	Ahlerstedt	359002
1	-	-	4	3	1	103	59	31	10	Apensen	359003
1	-	0	7	4	4	114	37	76	-	Balje	359004
1	0	-	18	15	3	120	78	33	7	Bargstedt	359005
54	54	-	1	-	1	98	53	35	10	Beckdorf	359006
8	3	1	8	4	4	61	34	26	1	Bliedersdorf	359007
0	-	0	1	1	0	84	50	30	4	Brest	359008
4	4	0	3	1	2	81	46	30	6	Burweg	359009
79	62	4	164	101	64	517	298	167	30	Buxtehude, Stadt	359010
22	22	0	71	68	2	121	60	48	6	Deinste	359011
0	-	-	5	2	2	57	37	14	4	Dollern	359012
87	76	10	39	8	22	283	169	107	-	Drochtersen	359013
8	0	7	6	2	3	43	24	20	-	Düdenbüttel	359014
0	-	0	3	0	2	57	25	31	-	Engelschoff	359015
1	-	1	7	4	3	118	63	55	-	Estorf	359016
36	28	2	33	19	11	212	135	65	10	Fredenbeck	359017
2	-	0	8	2	4	68	28	39	-	Freiburg (Elbe), Flecken	359018
67	67	0	4	3	1	23	12	11	-	Großenwürden	359019
7	-	7	3	1	2	17	15	1	-	Grünendeich	359020
0	-	0	2	1	0	20	17	3	-	Guderhandviertel	359021
10	-	-	7	4	3	128	43	77	8	Hammah	359022
14	13	0	54	23	28	256	135	88	23	Harsefeld, Flecken	359023
-	-	-	5	3	1	93	51	42	-	Heinbockel	359024
1	-	1	10	7	3	82	53	22	5	Himmelpforten	359025
-	-	-	11	4	4	63	50	11	1	Hollern	359026
1	-	0	17	9	9	98	64	26	7	Horneburg, Flecken	359027
5	1	1	11	6	5	206	173	28	-	Jork	359028
8	8	1	3	2	1	54	19	35	-	Kranenburg	359029
-	-	-	8	3	5	62	18	43	-	Krummendeich	359030
34	32	3	15	11	4	297	129	133	29	Kutenholz	359031
1	-	1	0	-	0	14	12	2	-	Mittelnkirchen	359032
0	-	-	0	-	0	10	9	1	-	Neuenkirchen	359033
0	-	-	8	1	7	49	34	11	4	Nottensdorf	359034
0	-	0	5	2	3	71	42	28	-	Oederquart	359035
3	1	0	10	7	3	115	43	70	-	Oldendorf	359036
74	73	1	8	3	2	118	67	50	1	Sauensiek	359037
218	25	24	160	52	108	672	360	176	75	Stade, Hansestadt	359038
12	-	12	3	2	1	24	19	5	-	Steinkirchen	359039
79	49	0	6	4	2	110	60	48	-	Wischhafen	359040
240	129	22	611	174	420	6 048	2 748	2 461	396	Uelzen	360
4	-	3	46	41	4	193	85	90	10	Altenmedingen	360001
7	5	1	42	6	36	322	151	90	19	Bad Bevensen, Stadt	360002
2	-	0	3	2	1	84	33	51	-	Barum	360003
21	20	-	45	3	41	407	180	156	24	Bienenbüttel	360004
3	1	2	57	2	55	241	99	107	10	Bad Bodenteich, Flecken	360005
2	1	2	16	4	9	160	74	46	34	Ebstorf, Klosterflecken	360006
2	1	-	3	1	2	175	73	100	-	Eimke	360007
16	6	0	4	3	1	82	29	24	12	Emmendorf	360008
10	9	1	7	4	3	154	96	40	-	Gerdau	360009
10	10	0	7	6	1	190	75	106	5	Hanstedt	360010
0	0	-	8	4	4	145	72	71	-	Himbergen	360011
0	-	-	9	1	8	64	35	19	9	Jelmstorf	360012

Noch: 1. Bodenflächen nach Art der tatsächlichen Nutzung in Niedersachsen

Noch: 1.4 Bodenfläche nach Art der tatsächlichen Nutzung am 31.12.2015¹⁾ nach Gemeinden in Niedersachsen (in ha)

Schl. Nr.	Land, Stat. Region, Landkreis, Kreisfreie Stadt	Noch:										
		Landwirtschaftsfläche							Waldfläche			
		zu- sammen (600)	darunter						zusammen (700)	darunter		
			Ackerland (610)	Grün- land (620) ²⁾	Garten- land (630)	Moor (650)	Heide (660)	Brach- land (690)		Laub- wald (710)	Nadel- wald (720)	Misch- wald (730)
20	21	22	23	24	25	26	27	28	29	30		
358016	Munster, Stadt	2 127	1 401	486	3	59	159	18	7 218	289	6 129	743
358017	Neuenkirchen	5 937	3 880	1 943	1	29	63	17	2 760	197	2 079	408
358018	Rethem (Aller), Stadt	2 368	1 241	948	1	-	169	7	569	21	402	128
358019	Schneverdingen, Stadt	13 213	6 875	3 631	22	299	2 175	207	7 920	554	5 947	1 197
358020	Schwarmstedt	1 583	1 082	401	26	8	3	10	887	65	686	104
358021	Soltau, Stadt	8 384	5 518	2 029	8	67	640	113	9 079	373	7 725	849
358022	Walsrode, Stadt	14 048	9 551	4 149	23	119	41	75	9 326	454	6 607	2 061
358023	Wietzendorf	3 637	2 199	1 166	6	119	106	36	4 384	113	3 717	431
358501	Gfg. Osterheide	959	449	295	4	0	207	3	416	70	238	106
359	Stade	91 851	35 362	43 601	497	2 222	202	607	9 111	1 482	3 956	3 344
359001	Agathenburg	876	481	217	2	-	10	32	72	10	14	35
359002	Ahlerstedt	5 265	2 656	2 443	11	142	6	3	277	50	81	132
359003	Apensen	1 655	1 181	352	22	25	8	6	136	18	84	32
359004	Balje	5 183	2 486	2 436	12	-	-	71	49	32	1	13
359005	Bargstedt	2 027	1 117	795	17	80	4	1	295	46	159	85
359006	Beckdorf	1 743	1 268	405	6	52	2	0	119	27	68	18
359007	Bliedersdorf	862	523	248	16	-	3	15	207	26	132	47
359008	Brest	1 988	1 095	776	4	84	23	5	291	53	67	152
359009	Burweg	1 361	414	934	3	1	0	7	30	5	17	5
359010	Buxtehude, Stadt	4 785	1 976	2 185	93	118	41	67	979	98	425	421
359011	Deinste	1 510	1 045	423	4	35	3	-	851	58	621	162
359012	Dollern	771	579	49	6	69	9	19	213	17	140	45
359013	Drochtersen	8 787	1 497	6 443	42	147	-	34	105	48	21	15
359014	Düdenbüttel	846	346	469	4	20	-	6	47	6	26	12
359015	Engelschoff	1 689	100	1 526	6	11	-	-	86	57	14	13
359016	Estorf	2 254	845	1 182	1	221	4	1	295	25	191	77
359017	Fredenbeck	3 743	2 056	1 535	3	116	17	10	474	145	208	103
359018	Freiburg (Elbe), Flecken	2 299	950	1 257	4	-	-	8	38	12	9	4
359019	Großenwörden	1 005	103	720	1	147	-	0	33	18	8	5
359020	Grünendeich	131	-	24	2	-	-	1	0	-	0	-
359021	Guderhandviertel	773	72	102	7	-	-	4	1	0	1	-
359022	Hammah	2 459	755	1 649	4	45	0	1	121	40	39	35
359023	Harsefeld, Flecken	3 255	1 875	1 219	12	58	8	33	1 069	124	378	548
359024	Heinbockel	1 741	760	906	3	68	3	0	318	26	79	206
359025	Himmelpforten	1 327	381	912	21	4	-	-	169	36	31	96
359026	Hollern	1 420	45	173	10	-	-	17	4	2	-	2
359027	Horneburg, Flecken	885	389	363	9	1	4	25	501	22	277	195
359028	Jork	3 957	115	705	36	0	-	3	29	25	1	1
359029	Kranenburg	1 183	471	707	1	4	0	-	22	13	2	1
359030	Krummendeich	2 796	1 843	750	12	0	-	38	23	8	5	1
359031	Kutenholz	5 536	2 315	2 892	10	270	23	10	582	106	382	80
359032	Mittelnkirchen	601	2	23	0	-	-	-	-	-	-	-
359033	Neuenkirchen	704	30	156	3	-	-	-	-	-	-	-
359034	Nottensdorf	521	240	204	5	-	-	1	64	23	17	22
359035	Oederquart	3 417	1 400	1 732	18	23	-	1	26	18	7	1
359036	Oldendorf	1 825	737	810	43	234	1	-	248	43	115	86
359037	Sauensiek	1 950	866	936	4	136	1	4	826	66	197	558
359038	Stade, Hansestadt	5 919	1 609	3 632	29	90	34	156	458	140	136	126
359039	Steinkirchen	641	44	22	1	-	-	27	1	0	0	-
359040	Wischhafen	2 161	694	1 289	10	22	-	1	52	37	4	9
360	Uelzen	76 981	66 224	9 310	163	158	536	504	48 753	3 864	36 954	7 337
360001	Altenmedingen	2 707	2 448	245	2	-	6	3	1 700	134	1 026	523
360002	Bad Bevensen, Stadt	2 622	2 253	299	12	3	25	27	1 253	165	753	305
360003	Barum	1 545	1 459	67	2	0	1	0	518	212	154	140
360004	Bienenbüttel	5 496	4 518	880	16	2	40	40	3 167	368	2 194	561
360005	Bad Bodenteich, Flecken	2 461	1 739	642	6	5	46	20	1 870	37	1 721	84
360006	Ebstorf, Klosterflecken	1 231	1 068	157	4	-	0	1	1 035	231	535	268
360007	Eimke	1 937	1 501	295	2	12	98	30	3 103	164	2 454	477
360008	Emmendorf	751	650	89	1	1	8	3	139	37	65	30
360009	Gerdau	2 343	1 895	382	6	1	4	27	1 112	122	614	364
360010	Hanstedt	2 687	2 278	377	5	2	4	21	2 513	357	1 611	528
360011	Himbergen	2 450	2 233	186	5	3	8	14	1 166	45	977	118
360012	Jelmstorf	852	724	108	2	1	12	6	359	24	318	14

1) Aufgrund der Umstellung in der niedersächsischen Katasterverwaltung auf das neue „Automatische Liegenschaftskataster-Informationssystem“ (ALKIS) und die dadurch erforderliche Rückmigration der Daten auf die alte Systematik lassen sich die Zahlen mit dem Stand 31.12.2010 und davor nur eingeschränkt vergleichen.

2) Code 620 einschließlich Deichfläche.

3) Code 210 u. Code 920 entfallen durch Umstellung auf ALKIS.

4) Code 950 einschließlich Truppenübungsplätze.

5) Differenz zum Vorjahr 3453 ha; Flächenverbrauch pro Tag 9,46 ha (Niedersachsen)

davon											Siedlungs- und Ver- kehrsfläche (100+200, 300 (ohne 310), 400, 500, 940) ⁵⁾	Land, Stat. Region, Landkreis, Kreisfreie Stadt	Schl. Nr.
zu- sammen (800)	Wasserfläche						Flächen anderer Nutzung						
	darunter						darunter						
	Fluss (810), Altwas- ser (87A)	Kanal (820)	Bach (840)	Graben (850)	See (860) u. Teich (880)	Sumpfung (890)	zusam- men (900)	Schutz- fläche (920) ³⁾	Fried- hof (940)	Unland (950) ⁴⁾			
31	32	33	34	35	36	37	38	39	40	41			
90	2	-	16	1	61	11	8 282	-	13	8 183	1 620	Munster, Stadt	358016
59	-	-	9	6	40	3	12	-	4	8	885	Neuenkirchen	358017
97	43	-	13	26	12	4	2	-	2	0	342	Rethem (Aller), Stadt	358018
79	1	-	15	14	46	3	21	-	14	7	2 226	Schneverdingen, Stadt	358019
75	34	-	1	9	21	9	13	-	3	10	438	Schwarmstedt	358020
158	10	-	10	18	107	14	240	-	16	224	2 458	Soltau, Stadt	358021
210	26	-	25	55	99	5	423	-	16	406	3 057	Walsrode, Stadt	358022
92	-	-	14	22	55	1	1 753	-	6	1 747	774	Wietendorf	358023
6	-	-	1	1	2	1	16 206	-	8	16 198	219	Gfg. Osterheide	358501
8 803	6 696	32	53	1 414	479	121	882	-	118	757	15 529	Stade	359
18	-	-	-	13	5	-	15	-	1	14	130	Agathenburg	359001
30	1	-	4	9	16	1	6	-	5	2	669	Ahlerstedt	359002
18	-	-	-	8	8	2	2	-	1	0	265	Apensen	359003
295	143	-	-	94	57	-	17	-	1	16	268	Balje	359004
17	0	-	1	2	11	2	9	-	3	6	299	Bargstedt	359005
28	-	-	3	5	20	-	14	-	1	12	235	Beckdorf	359006
11	0	-	2	0	6	2	2	-	1	1	158	Bliedersdorf	359007
9	0	-	2	3	4	-	2	-	1	1	168	Brest	359008
44	23	-	-	18	3	0	4	-	2	2	181	Burweg	359009
118	17	3	8	35	41	14	54	-	19	35	1 670	Buxtehude, Stadt	359010
19	1	-	1	5	9	3	4	-	2	2	322	Deinste	359011
11	-	-	0	4	6	2	37	-	1	36	165	Dollern	359012
2 529	2 226	1	0	248	36	16	195	-	5	189	988	Drochtersen	359013
4	-	-	-	3	1	-	1	-	1	-	121	Düdenbüttel	359014
50	7	3	-	40	0	0	-	-	-	-	143	Engelschoff	359015
130	81	-	3	11	17	18	11	-	2	9	255	Estorf	359016
32	5	-	5	9	12	2	11	-	3	8	573	Fredenbeck	359017
864	790	1	1	51	20	-	13	-	1	12	198	Freiburg (Elbe), Flecken	359018
54	28	1	-	25	0	0	0	-	0	-	75	Großenwörden	359019
166	158	-	-	8	0	0	1	-	1	-	96	Grünendeich	359020
42	6	-	-	36	0	-	-	-	-	-	77	Guderhandviertel	359021
38	-	-	1	14	19	3	4	-	2	1	310	Hammah	359022
47	2	-	4	6	32	2	8	-	7	0	796	Harsefeld, Flecken	359023
9	0	-	1	5	2	1	4	-	2	2	200	Heinbockel	359024
34	6	2	-	19	5	1	3	-	2	1	299	Himmelpforten	359025
344	271	8	-	62	0	3	36	-	1	35	242	Hollern	359026
36	2	0	4	7	22	0	3	-	3	-	291	Horneburg, Flecken	359027
1 323	1 003	2	-	267	33	16	208	-	5	202	713	Jork	359028
75	41	-	-	11	12	11	8	-	1	7	124	Kranenburg	359029
43	-	-	-	40	3	-	0	-	0	-	141	Krummendeich	359030
35	1	-	4	17	13	0	11	-	4	7	625	Kutenholz	359031
38	3	-	-	35	0	-	1	-	1	-	63	Mittelnkirchen	359032
50	4	-	-	45	-	1	0	-	0	-	50	Neuenkirchen	359033
8	-	-	1	2	5	1	1	-	1	0	120	Nottensdorf	359034
65	-	2	-	63	0	0	1	-	1	-	203	Oederquart	359035
23	-	-	0	4	18	0	2	-	2	1	291	Oldendorf	359036
11	-	1	1	7	2	-	4	-	2	2	275	Sauensiek	359037
1 264	1 099	6	4	104	33	15	122	-	26	92	3 243	Stade, Hansestadt	359038
152	119	-	-	33	1	-	57	-	1	56	106	Steinkirchen	359039
717	657	3	3	46	3	3	11	-	2	9	382	Wischhafen	359040
1 084	79	302	120	200	359	23	5 741	-	88	5 651	12 821	Uelzen	360
20	-	7	-	4	9	1	4	-	2	2	380	Altenmedingen	360001
107	25	45	4	3	29	1	11	-	9	2	816	Bad Bevensen, Stadt	360002
9	-	-	3	2	3	-	9	-	2	7	147	Barum	360003
111	19	54	4	11	19	3	236	-	4	232	877	Bienenbüttel	360004
73	-	26	12	19	15	-	3	-	2	1	583	Bad Bodenteich, Flecken	360005
14	-	-	4	3	7	1	5	-	3	2	443	Ebstorf, Klosterflecken	360006
15	-	-	4	5	6	-	2 943	-	1	2 942	291	Eimke	360007
38	7	17	-	1	13	-	1	-	0	0	153	Emmendorf	360008
28	-	-	8	6	11	3	6	-	1	5	306	Gerdau	360009
18	-	-	2	6	9	1	4	-	1	2	300	Hanstedt	360010
13	-	-	-	6	7	-	4	-	2	2	318	Himbergen	360011
20	12	-	0	0	5	3	6	-	1	5	136	Jelmstorf	360012

Noch: 1. Bodenflächen nach Art der tatsächlichen Nutzung in Niedersachsen

Noch: 1.4 Bodenfläche nach Art der tatsächlichen Nutzung am 31.12.2015¹⁾ nach Gemeinden in Niedersachsen (in ha)

Schl. Nr.	Land, Stat. Region, Landkreis, Kreisfreie Stadt	Bodenfläche insg.	Gebäude- und Freifläche								Da-
			zusammen (100/200)	darunter							
				Öffentliche Zwecke (110)	Wohnen (130)	Handel- u. Dienstl. (140)	Gewerbe u. Industrie (170)	Mischnutz. mit Wohnen (210) ²⁾	Land- u. Forstw. (270)	Erholung (280)	
360013	Lüder	5 533	116	3	60	1	6	-	34	5	
360014	Natendorf	3 444	98	4	40	1	2	-	49	3	
360015	Oetzen	3 077	102	2	52	2	8	-	34	2	
360016	Rätzlingen	849	37	1	21	3	1	-	9	2	
360017	Römstedt	1 897	63	1	36	0	2	-	20	2	
360018	Rosche	7 191	204	5	88	7	21	-	68	7	
360019	Schwienau	3 130	91	0	29	2	4	-	38	3	
360020	Soltendieck	3 404	107	1	68	1	6	-	29	0	
360022	Stoetze	3 799	79	0	37	1	5	-	33	0	
360023	Suderburg	12 868	363	20	206	12	22	-	68	29	
360024	Suhldorf	6 106	218	5	120	6	17	-	61	6	
360025	Uelzen, Stadt	13 588	1 451	101	773	80	269	-	147	28	
360026	Weste	2 527	80	1	41	0	4	-	32	0	
360029	Wriedel	10 448	213	4	118	4	12	-	68	3	
360030	Wrestedt	14 073	506	10	300	15	25	-	129	18	
361	Verden	78 797	6 707	318	3 987	309	684	-	1 075	149	
361001	Achim, Stadt	6 801	1 152	43	726	56	214	-	61	26	
361002	Blender	3 828	217	3	130	8	7	-	59	3	
361003	Dörverden	8 329	601	97	330	24	22	-	95	10	
361004	Emtinghausen	2 133	134	1	74	3	5	-	46	2	
361005	Kirchlinteln	17 417	786	16	411	15	33	-	250	15	
361006	Langwedel, Flecken	7 612	627	20	443	19	39	-	76	17	
361008	Ottersberg, Flecken	9 907	755	20	440	54	40	-	150	38	
361009	Oyten	6 344	714	24	436	12	106	-	115	6	
361010	Riede	2 700	188	2	118	3	10	-	51	3	
361012	Verden (Aller), Stadt	7 159	1 054	78	598	86	173	-	68	24	
361013	Thedinghausen	6 569	481	15	279	29	33	-	104	6	
4	Weser-Ems	1 497 148	134 689	5 570	70 052	6 679	17 683	-	29 218	1 499	
401	Delmenhorst, Stadt	6 236	2 179	192	1 427	207	221	-	91	18	
402	Emden, Stadt	11 236	1 871	90	847	136	518	-	71	32	
403	Oldenburg (Oldenb.), Stadt	10 299	4 108	294	2 839	460	381	-	54	26	
404	Osnabrück, Stadt	11 980	3 794	392	2 158	303	730	-	128	25	
405	Wilhelmshaven, Stadt	10 691	2 945	380	1 185	150	987	-	68	28	
451	Ammerland	72 838	7 606	245	4 275	428	789	-	1 609	130	
451001	Apen	7 683	772	13	448	49	72	-	176	3	
451002	Bad Zwischenahn	12 973	1 611	96	965	99	137	-	258	39	
451004	Edewecht	11 351	1 388	33	848	59	162	-	259	6	
451005	Rastede	12 305	1 280	38	745	59	158	-	243	19	
451007	Westerstede, Stadt	17 923	1 516	50	784	93	124	-	414	22	
451008	Wiefelstede	10 602	1 038	16	486	71	136	-	258	40	
452	Aurich	128 731	11 201	346	7 287	430	810	-	1 830	136	
452001	Aurich, Stadt	19 722	2 214	86	1 412	123	201	-	334	8	
452002	Baltrum	650	35	3	18	2	12	-	0	0	
452003	Berumbur	642	142	2	128	1	4	-	7	0	
452006	Großefehn	12 723	1 064	26	625	38	82	-	225	14	
452007	Großheide	6 932	594	14	415	17	29	-	110	5	
452008	Hage, Flecken	1 662	266	7	204	10	28	-	13	2	
452009	Hagermarsch	2 232	73	1	24	2	0	-	43	1	
452010	Halbmond	655	61	0	46	1	2	-	13	-	
452011	Hinte	4 806	333	11	234	13	4	-	58	10	
452012	Ihlow	12 312	872	21	551	31	61	-	189	4	
452013	Juist	1 643	56	9	19	8	17	-	2	1	
452014	Krummhörn	15 920	786	25	472	29	20	-	183	10	
452015	Leezdorf	845	122	2	92	3	4	-	20	1	
452016	Lütetsburg	1 673	52	0	30	2	2	-	14	1	
452017	Marienhaf, Flecken	406	98	4	75	8	4	-	4	0	
452019	Norden, Stadt	10 633	1 204	58	784	40	120	-	142	16	
452020	Norderney, Stadt	2 629	159	24	74	8	37	-	2	5	
452021	Osteel	1 989	134	1	101	1	4	-	22	0	
452022	Rechtsweg	513	116	2	95	1	7	-	11	-	
452023	Südbrookmerland	9 682	1 183	26	854	35	66	-	153	28	

1) Aufgrund der Umstellung in der niedersächsischen Katasterverwaltung auf das neue „Automatische Liegenschaftskataster-Informationssystem“ (ALKIS) und die dadurch erforderliche Rückmigration der Daten auf die alte Systematik lassen sich die Zahlen mit dem Stand 31.12.2010 und davor nur eingeschränkt vergleichen.

2) Code 210 u. Code 920 entfallen durch Umstellung auf ALKIS.

von										Land, Stat. Region, Landkreis, Kreisfreie Stadt	Schl. Nr.
Betriebsfläche			Erholungsfläche			Verkehrsfläche					
zusammen (300)	darunter		zusammen (400)	darunter		zusammen (500)	darunter				
	Abbauland (310)	Lagerplatz (330)		Sportfläche (410)	Grünanl. (420)		Straße (510)	Weg (520)	Bahngelände (540)		
10	11	12	13	14	15	16	17	18	19		
2	2	-	6	0	5	207	83	106	8	Lüder	360013
4	3	-	1	-	1	97	42	53	-	Natendorf	360014
23	-	1	5	2	3	131	74	48	7	Oetzen	360015
-	-	-	1	-	1	31	21	10	-	Rätzlingen	360016
1	1	0	12	11	1	71	38	32	-	Römstedt	360017
47	23	-	13	3	10	255	117	121	-	Rosche	360018
0	-	-	13	8	6	85	50	31	-	Schwiebau	360019
2	1	2	6	2	4	138	64	54	19	Soltendieck	360020
9	7	1	2	1	1	151	52	78	16	Stoetze	360022
3	1	2	26	5	13	494	177	239	66	Suderburg	360023
15	14	1	17	7	10	229	124	98	-	Suhldorf	360024
43	15	5	220	43	175	863	484	191	93	Uelzen, Stadt	360025
0	-	-	3	2	1	109	56	42	12	Weste	360026
9	8	1	12	1	8	303	124	153	23	Wriedel	360029
6	3	2	28	14	15	668	239	306	29	Wrestedt	360030
258	160	46	688	326	290	4 398	1 968	1 477	257	Verden	361
49	33	6	191	118	67	538	262	146	34	Achim, Stadt	361001
3	-	3	5	4	1	154	106	28	-	Blender	361002
18	13	3	41	16	18	404	151	178	32	Dörverden	361003
0	-	0	5	2	3	110	55	35	-	Ermtinghausen	361004
20	4	3	35	13	21	795	286	386	57	Kirchlinteln	361005
80	68	2	43	10	28	471	213	130	27	Langwedel, Flecken	361006
11	1	7	46	21	23	507	188	202	12	Ottersberg, Flecken	361008
2	-	1	58	11	32	493	237	144	20	Oyten	361009
0	-	0	18	2	5	97	56	26	5	Riede	361010
34	25	7	199	123	76	523	259	102	67	Verden (Aller), Stadt	361012
40	16	12	45	6	18	306	154	100	4	Thedinghausen	361013
14 366	11 301	1 196	13 429	4 404	8 195	79 466	44 552	17 385	1 853	Weser-Ems	4
10	-	9	200	49	152	594	376	44	21	Delmenhorst, Stadt	401
135	-	101	181	58	118	949	553	96	78	Emden, Stadt	402
76	-	25	525	102	422	1 399	780	106	33	Oldenburg (Oldenb.), Stadt	403
136	65	18	523	126	385	1 478	946	126	162	Osnabrück, Stadt	404
236	-	109	481	83	386	1 171	510	99	34	Wilhelmshaven, Stadt	405
619	449	61	841	298	516	3 828	2 265	1 001	105	Ammerland	451
15	13	2	54	11	36	397	288	71	24	Apen	451001
82	69	12	273	118	152	835	447	251	21	Bad Zwischenahn	451002
338	314	16	87	37	50	533	362	129	1	Edeweicht	451004
46	21	9	154	64	87	673	365	138	29	Rastede	451005
67	26	17	134	25	107	878	512	247	29	Westerstede, Stadt	451007
71	6	6	140	43	84	514	290	165	0	Wiefelstede	451008
1 000	795	95	1 256	439	761	6 309	4 011	1 364	101	Aurich	452
266	242	16	173	37	135	1 087	671	317	16	Aurich, Stadt	452001
3	-	2	5	2	2	14	7	2	-	Baltrum	452002
-	-	-	26	4	22	42	35	7	-	Berumbur	452003
22	10	3	92	29	59	577	407	127	-	Großefehn	452006
54	45	0	56	19	37	308	195	99	6	Großheide	452007
17	-	2	35	7	28	113	73	25	6	Hage, Flecken	452008
0	-	0	1	1	0	62	31	25	-	Hagermarsch	452009
0	-	0	14	10	4	33	28	5	-	Halbmond	452010
2	-	1	35	14	21	249	167	46	3	Hinte	452011
4	1	2	53	16	37	606	462	112	-	Ihlow	452012
3	-	2	7	3	4	48	16	3	0	Juist	452013
16	-	4	50	21	21	898	524	111	-	Krummhörn	452014
0	-	-	10	2	7	46	35	9	-	Leezdorf	452015
1	-	0	91	62	29	76	29	24	3	Lütetsburg	452016
1	-	1	12	2	10	35	24	2	2	Marienhäfe, Flecken	452017
54	16	17	123	31	79	547	341	78	27	Norden, Stadt	452019
23	-	15	93	30	48	134	56	11	-	Norderney, Stadt	452020
2	-	1	7	2	5	82	55	15	5	Osteel	452021
1	-	1	6	4	2	31	25	6	-	Rechtsweg	452022
25	0	14	78	19	53	441	295	84	22	Südbrookmerland	452023

Noch: 1. Bodenflächen nach Art der tatsächlichen Nutzung in Niedersachsen

Noch: 1.4 Bodenfläche nach Art der tatsächlichen Nutzung am 31.12.2015¹⁾ nach Gemeinden in Niedersachsen (in ha)

Schl. Nr.	Land, Stat. Region, Landkreis, Kreisfreie Stadt	Noch:										
		Landwirtschaftsfläche						Waldfläche				
		zu- sammen (600)	darunter					zusammen (700)	darunter			
			Ackerland (610)	Grün- land (620) ²⁾	Garten- land (630)	Moor (650)	Heide (660)		Brach- land (690)	Laub- wald (710)	Nadel- wald (720)	Misch- wald (730)
20	21	22	23	24	25	26	27	28	29	30		
360013	Lüder	3 149	2 338	694	4	81	9	23	1 975	62	1 624	253
360014	Natendorf	2 650	2 515	124	2	1	1	7	577	72	400	94
360015	Oetzen	2 195	1 955	215	8	-	3	14	604	39	511	43
360016	Rätzlingen	703	629	68	2	-	1	2	70	8	52	9
360017	Römstedt	1 545	1 382	158	1	-	3	0	198	51	117	22
360018	Rosche	3 988	3 645	317	5	0	14	6	2 642	110	2 255	242
360019	Schwienau	2 071	1 884	136	1	-	3	24	834	106	608	116
360020	Soltendieck	1 944	1 703	230	2	1	5	3	1 193	35	1 070	76
360022	Stoetze	1 969	1 845	114	2	-	5	2	1 579	13	1 525	33
360023	Suderburg	4 137	3 187	738	7	6	143	56	7 770	163	6 733	823
360024	Suhldorf	4 265	3 794	428	5	11	8	17	1 329	96	1 038	166
360025	Uelzen, Stadt	7 485	6 416	918	31	5	53	58	3 319	392	1 923	952
360026	Weste	1 849	1 683	161	1	-	0	4	471	57	343	64
360029	Wriedel	3 991	3 619	298	4	17	13	40	3 522	327	2 795	377
360030	Wrestedt	7 959	6 864	983	26	6	23	55	4 736	439	3 539	655
361	Verden	54 033	32 234	20 310	232	835	88	247	10 489	724	5 953	3 163
361001	Achim, Stadt	4 160	2 313	1 665	17	98	38	29	426	50	173	131
361002	Blender	3 212	2 592	608	1	-	-	10	77	21	10	21
361003	Dörverden	5 362	3 876	1 420	14	-	3	46	1 583	101	637	776
361004	Erminghausen	1 748	1 415	332	-	-	-	-	106	22	14	54
361005	Kirchlinteln	10 565	6 695	3 640	34	98	25	31	5 014	217	3 534	1 154
361006	Langwedel, Flecken	4 916	2 943	1 715	17	205	6	31	1 274	94	697	401
361008	Ottersberg, Flecken	7 813	2 542	4 995	30	181	10	48	549	67	175	215
361009	Oyten	4 643	2 342	2 006	33	251	5	5	293	62	87	100
361010	Riede	2 319	1 544	742	20	-	-	2	18	4	5	3
361012	Verden (Aller), Stadt	4 057	2 430	1 573	16	2	2	34	981	81	614	204
361013	Thedinghausen	5 238	3 544	1 612	49	-	-	10	169	6	7	102
4	Weser-Ems	1 007 361	551 372	423 102	7 116	17 100	2 908	5 025	190 126	35 054	89 625	46 391
401	Delmenhorst, Stadt	2 802	852	1 919	18	-	0	9	190	68	4	65
402	Emden, Stadt	6 821	2 244	3 940	22	-	-	612	152	2	-	2
403	Oldenburg (Oldenb.), Stadt	3 058	587	2 282	32	102	11	44	643	164	54	104
404	Osnabrück, Stadt	3 727	2 342	1 135	194	2	-	53	2 033	599	257	1 051
405	Wilhelmshaven, Stadt	4 086	399	3 537	4	-	-	144	1 092	114	0	1
451	Ammerland	50 186	17 186	27 895	4 047	544	12	421	7 826	2 259	2 031	2 645
451001	Apen	5 912	2 060	3 506	230	44	-	67	218	75	44	45
451002	Bad Zwischenahn	7 916	2 052	4 094	1 538	115	-	101	1 513	546	282	504
451004	Edeweht	7 847	2 661	4 294	582	187	10	100	892	241	295	158
451005	Rastede	8 518	2 363	5 772	191	94	1	73	1 424	312	214	676
451007	Westerstede, Stadt	12 611	4 677	6 610	1 164	88	1	54	2 480	706	758	895
451008	Wiefelstede	7 383	3 374	3 618	341	16	0	26	1 299	378	438	368
452	Aurich	95 707	31 622	60 923	559	1 293	5	1 255	5 135	1 019	1 327	1 633
452001	Aurich, Stadt	13 058	3 253	9 290	58	397	4	46	2 116	168	888	822
452002	Baltrum	135	-	51	0	-	-	83	1	-	-	-
452003	Berumbur	328	82	246	0	-	-	-	92	-	10	75
452006	Großefehn	10 454	2 038	8 125	26	48	-	211	260	101	8	29
452007	Großheide	5 204	1 024	3 744	13	414	0	8	582	242	40	240
452008	Hage, Flecken	960	347	580	-	-	-	32	224	56	55	103
452009	Hagermarsch	2 060	1 334	719	1	-	-	5	5	1	0	1
452010	Halbmond	515	211	304	1	-	-	-	16	1	8	0
452011	Hinte	3 854	504	3 334	5	-	-	9	75	36	-	3
452012	Ihlow	9 926	2 645	7 192	14	38	-	35	383	186	16	108
452013	Juist	1 234	-	1 200	-	-	-	33	-	-	-	-
452014	Krummhörn	13 081	6 750	6 174	25	-	-	129	50	14	6	1
452015	Leezdorf	640	115	511	10	4	-	-	17	-	7	1
452016	Lütetsburg	878	567	284	7	-	-	21	534	157	235	119
452017	Marienhäfe, Flecken	244	69	174	1	-	-	0	2	-	0	-
452019	Norden, Stadt	8 223	4 975	3 156	9	-	0	81	102	3	1	6
452020	Norderney, Stadt	252	-	248	4	-	-	-	18	-	0	6
452021	Osteel	1 712	769	901	6	-	-	37	10	1	1	2
452022	Rechtsweg	340	27	303	6	4	1	0	11	1	2	6
452023	Südbrookmerland	7 053	1 724	5 249	14	17	-	48	84	16	7	7

1) Aufgrund der Umstellung in der niedersächsischen Katasterverwaltung auf das neue „Automatische Liegenschaftskataster-Informationssystem“ (ALKIS) und die dadurch erforderliche Rückmigration der Daten auf die alte Systematik lassen sich die Zahlen mit dem Stand 31.12.2010 und davor nur eingeschränkt vergleichen.

2) Code 620 einschließlich Deichfläche.

3) Code 210 u. Code 920 entfallen durch Umstellung auf ALKIS.

4) Code 950 einschließlich Truppenübungsplätze.

5) Differenz zum Vorjahr 3453 ha; Flächenverbrauch pro Tag 9,46 ha (Niedersachsen)

davon											Siedlungs- und Ver- kehrsfläche (100+200, 300 (ohne 310), 400, 500, 940) ⁵⁾	Land, Stat. Region, Landkreis, Kreisfreie Stadt	Schl. Nr.
zu- sammen (800)	Wasserfläche						Flächen anderer Nutzung						
	darunter						darunter						
	Fluss (810), Altwas- ser (87A)	Kanal (820)	Bach (840)	Graben (850)	See (860) u. Teich (880)	Sumpfung (890)	zusam- men (900)	Schutz- fläche (920) ³⁾	Fried- hof (940)	Unland (950) ⁴⁾			
31	32	33	34	35	36	37	38	39	40	41			
76	-	48	5	15	8	0	3	-	2	1	331	Lüder	360013
14	-	-	-	3	11	-	4	-	1	3	197	Natendorf	360014
13	-	-	4	5	5	0	5	-	2	3	262	Oetzen	360015
5	-	-	-	3	2	0	2	-	1	1	69	Rätzlingen	360016
6	-	-	-	4	2	-	1	-	1	1	147	Römstedt	360017
34	-	-	6	11	16	-	7	-	2	5	499	Rosche	360018
19	-	-	5	2	11	1	17	-	-	17	189	Schwienau	360019
12	-	-	0	5	6	1	3	-	2	0	254	Soltendieck	360020
8	-	-	-	5	3	-	3	-	1	2	234	Stoetze	360022
53	-	-	5	10	37	0	22	-	3	18	888	Sudenburg	360023
23	0	-	1	13	9	0	10	-	2	8	467	Suhrendorf	360024
171	17	52	28	21	49	2	35	-	29	5	2 591	Uelzen, Stadt	360025
10	-	-	-	3	7	-	4	-	2	2	194	Weste	360026
29	-	-	2	2	22	3	2 369	-	3	2 367	532	Wriedel	360029
144	-	51	21	31	39	2	25	-	10	16	1 215	Wrestedt	360030
2 077	855	59	70	616	369	99	146	-	74	71	11 965	Verden	361
253	119	12	-	64	45	8	31	-	19	12	1 916	Achim, Stadt	361001
154	79	-	-	59	14	2	5	-	3	3	382	Blender	361002
304	150	15	-	66	45	26	14	-	8	6	1 060	Dörverden	361003
30	-	-	9	20	1	1	1	-	1	-	249	Emtinghausen	361004
188	48	1	28	48	44	19	13	-	9	4	1 641	Kirchlinteln	361005
194	88	25	2	49	27	4	7	-	6	0	1 159	Langwedel, Flecken	361006
212	94	-	3	86	22	6	13	-	6	6	1 325	Ottersberg, Flecken	361008
134	11	-	-	60	53	10	7	-	5	2	1 271	Oyten	361009
54	17	-	1	25	10	0	7	-	1	6	304	Riede	361010
269	141	7	6	47	53	14	42	-	14	27	1 799	Verden (Aller), Stadt	361012
285	109	-	21	92	53	9	6	-	2	3	857	Thedinghausen	361013
43 367	6 853	2 631	2 840	15 026	9 930	2 937	14 344	-	1 028	13 193	231 677	Weser-Ems	4
136	25	-	28	34	43	6	125	-	30	95	3 013	Delmenhorst, Stadt	401
856	258	56	-	116	162	46	271	-	26	246	3 161	Emden, Stadt	402
427	57	36	-	107	213	12	62	-	47	14	6 156	Oldenburg (Oldenb.), Stadt	403
189	24	24	25	20	83	7	101	-	89	12	5 955	Osnabrück, Stadt	404
630	42	8	-	75	186	33	49	-	33	4	4 867	Wilhelmshaven, Stadt	405
1 864	24	77	97	492	1 073	97	67	-	31	26	12 476	Ammerland	451
308	21	18	17	121	54	77	6	-	5	0	1 230	Apen	451001
731	-	1	22	57	639	9	13	-	8	3	2 740	Bad Zwischenahn	451002
258	-	53	3	120	78	2	9	-	5	1	2 037	Edeweicht	451004
203	3	-	39	52	108	1	8	-	5	1	2 136	Rastede	451005
213	-	4	2	117	90	1	23	-	6	16	2 576	Westerstede, Stadt	451007
151	-	-	14	25	104	8	8	-	3	5	1 758	Wiefelstede	451008
4 864	335	305	78	1 683	1 131	948	3 259	-	79	3 170	19 050	Aurich	452
383	3	47	13	181	132	7	425	-	13	407	3 510	Aurich, Stadt	452001
11	-	-	-	3	0	1	446	-	0	445	57	Baltrum	452002
11	-	-	-	6	4	0	0	-	-	0	211	Berumbur	452003
232	24	55	23	70	36	22	22	-	7	14	1 752	Großefehn	452006
128	-	1	-	88	38	1	6	-	5	1	972	Großheide	452007
39	-	-	-	32	5	2	9	-	5	4	435	Hage, Flecken	452008
31	-	-	-	30	1	-	1	-	-	1	136	Hagermarsch	452009
14	-	3	-	10	1	0	0	-	-	0	109	Halbmond	452010
249	50	5	-	39	89	66	9	-	3	6	622	Hinte	452011
451	49	41	9	247	72	34	16	-	4	11	1 539	Ihlow	452012
128	-	-	-	4	28	-	168	-	1	168	113	Juist	452013
714	178	1	-	244	267	-	327	-	6	318	1 756	Krummhörn	452014
10	-	-	-	9	1	-	0	-	-	-	178	Leezdorf	452015
39	-	1	-	34	4	0	1	-	-	1	220	Lütetsburg	452016
13	-	-	-	8	6	-	1	-	1	0	147	Marienhafen, Flecken	452017
336	27	24	-	162	43	13	44	-	13	30	1 925	Norden, Stadt	452019
622	-	-	14	3	49	509	1 328	-	2	1 325	411	Norderney, Stadt	452020
38	-	-	-	35	3	0	4	-	1	3	226	Osteel	452021
6	-	-	-	6	1	-	1	-	0	0	155	Rechtspupweg	452022
784	2	58	18	153	270	284	34	-	6	29	1 732	Südbrookmerland	452023

Noch: 1. Bodenflächen nach Art der tatsächlichen Nutzung in Niedersachsen

Noch: 1.4 Bodenfläche nach Art der tatsächlichen Nutzung am 31.12.2015¹⁾ nach Gemeinden in Niedersachsen (in ha)

Schl. Nr.	Land, Stat. Region, Landkreis, Kreisfreie Stadt	Bodenfläche insg.	Gebäude- und Freifläche								Da-
			zusammen (100/200)	darunter							
				Öffentliche Zwecke (110)	Wohnen (130)	Handel- u. Dienstl. (140)	Gewerbe u. Industrie (170)	Mischnutz. mit Wohnen (210) ²⁾	Land- u. Forstw. (270)	Erholung (280)	
452024	Uppgant-Schott	2 478	218	2	151	10	11	-	38	0	
452025	Wiesmoor, Stadt	8 296	963	15	618	33	81	-	136	15	
452026	Wirdum	1 494	68	1	37	1	3	-	22	0	
452027	Dornum	7 678	390	8	229	14	13	-	86	14	
452501	Gfg. Nordseeinsel Memmert	517	-	-	-	-	-	-	-	-	
453	Cloppenburg	141 845	11 384	251	4 622	421	1 527	-	4 000	104	
453001	Barßel	8 434	830	20	506	20	61	-	208	6	
453002	Bösel	10 017	667	8	228	15	85	-	308	5	
453003	Cappeln (Oldenburg)	7 624	483	7	193	13	62	-	198	4	
453004	Cloppenburg, Stadt	7 063	1 226	72	664	105	166	-	184	9	
453005	Emstek	10 814	887	14	314	32	148	-	345	2	
453006	Essen (Oldenburg)	9 802	691	11	223	20	116	-	305	4	
453007	Friesoythe, Stadt	24 709	1 810	36	690	47	241	-	693	24	
453008	Garrel	11 331	1 035	16	350	43	137	-	461	10	
453009	Lastrup	8 531	593	15	204	18	80	-	259	3	
453010	Lindern (Oldenburg)	6 581	451	6	168	15	40	-	205	2	
453011	Lönningen, Stadt	14 323	959	17	406	36	127	-	346	12	
453012	Molbergen	10 252	588	13	199	20	68	-	261	16	
453013	Saterland	12 362	1 167	17	477	37	196	-	227	8	
454	Emsland	288 207	21 601	792	9 078	924	3 976	-	5 545	302	
454001	Andervenne	1 968	92	1	33	3	5	-	47	-	
454002	Bawinkel	2 035	176	6	67	4	23	-	72	0	
454003	Beesten	2 563	149	2	53	5	17	-	66	-	
454004	Bockhorst	1 819	82	2	45	3	6	-	25	-	
454005	Börger	5 527	202	5	94	6	27	-	59	2	
454006	Breddenberg	892	55	2	25	1	6	-	20	-	
454007	Dersum	2 857	162	3	48	4	12	-	92	1	
454008	Dörpen	3 307	380	10	143	26	134	-	50	2	
454009	Dohren	2 564	107	2	43	2	7	-	50	0	
454010	Emsbüren	13 938	821	16	288	26	153	-	232	45	
454011	Esterwegen	4 958	302	22	176	9	40	-	48	3	
454012	Freren, Stadt	4 893	359	8	140	22	53	-	124	7	
454013	Fresenburg	2 159	101	1	35	11	16	-	28	3	
454014	Geeste	13 304	931	40	387	16	137	-	249	4	
454015	Gersten	2 883	136	2	42	2	8	-	77	1	
454016	Groß Berßen	2 076	83	1	23	1	4	-	52	-	
454017	Handrup	1 460	98	6	28	2	7	-	52	-	
454018	Haren (Ems), Stadt	20 877	1 569	45	688	86	267	-	359	75	
454019	Haselünne, Stadt	15 931	902	22	397	41	105	-	288	6	
454020	Heede	3 110	210	3	84	4	30	-	56	5	
454021	Herzlake	4 977	370	9	145	13	65	-	119	4	
454022	Hilkenbrook	1 112	94	1	26	1	17	-	44	-	
454023	Hüven	1 524	74	1	21	2	8	-	37	0	
454024	Klein Berßen	1 692	87	3	33	5	16	-	26	-	
454025	Kluse	2 527	127	2	62	2	14	-	44	1	
454026	Lähden	7 988	413	8	177	8	43	-	162	1	
454027	Lahn	2 125	85	4	25	0	9	-	42	0	
454028	Langen	3 353	158	3	44	5	19	-	82	-	
454029	Lathen	3 801	330	11	177	25	56	-	47	6	
454030	Lehe	1 787	95	2	34	2	10	-	39	-	
454031	Lengerich	3 173	194	6	73	12	25	-	72	1	
454032	Lingen (Ems), Stadt	17 613	2 455	131	1 150	121	523	-	297	13	
454033	Lorup	5 122	274	17	82	9	40	-	114	2	
454034	Lünne	3 025	147	5	66	6	9	-	54	6	
454035	Meppen, Stadt	18 834	1 794	152	860	112	267	-	331	17	
454036	Messingen	2 542	113	2	36	3	4	-	66	0	
454037	Neubörger	1 649	132	3	64	2	15	-	45	-	
454038	Neulehe	1 362	93	1	24	1	11	-	50	-	
454039	Niederlangen	2 935	165	2	41	9	40	-	63	0	
454040	Oberlangen	2 217	85	2	39	3	5	-	34	2	
454041	Papenburg, Stadt	11 841	2 286	79	1 079	132	734	-	159	15	
454042	Rastdorf	2 633	126	3	27	2	17	-	75	-	
454043	Renkenberge	1 898	68	1	20	1	3	-	40	-	

1) Aufgrund der Umstellung in der niedersächsischen Katasterverwaltung auf das neue „Automatische Liegenschaftskataster-Informationssystem“ (ALKIS) und die dadurch erforderliche Rückmigration der Daten auf die alte Systematik lassen sich die Zahlen mit dem Stand 31.12.2010 und davor nur eingeschränkt vergleichen.

2) Code 210 u. Code 920 entfallen durch Umstellung auf ALKIS.

von										Land, Stat. Region, Landkreis, Kreisfreie Stadt	Schl. Nr.
Betriebsfläche			Erholungsfläche			Verkehrsfläche					
zusammen (300)	darunter		zusammen (400)	darunter		zusammen (500)	darunter				
	Abbauland (310)	Lagerplatz (330)		Sportfläche (410)	Grünanl. (420)		Straße (510)	Weg (520)	Bahngelände (540)		
10	11	12	13	14	15	16	17	18	19		
19	18	1	15	7	8	100	61	25	5	Uppgant-Schott	452024
481	464	9	231	104	121	424	253	145	-	Wiesmoor, Stadt	452025
0	-	0	4	2	2	64	52	11	-	Wirdum	452026
7	-	2	40	10	26	289	170	77	5	Dornum	452027
-	-	-	-	-	-	-	-	-	-	Gfg. Nordseeinsel Memmert	452501
2 987	2 708	73	1 185	316	832	7 037	3 691	1 532	102	Cloppenburg	453
14	9	4	88	16	68	364	246	74	11	Barbel	453001
1 009	1 003	4	49	9	40	395	248	68	14	Bösel	453002
10	-	2	59	11	47	373	171	102	2	Cappeln (Oldenburg)	453003
37	-	22	172	35	138	571	336	45	13	Cloppenburg, Stadt	453004
67	50	4	103	21	82	687	303	155	7	Emstek	453005
3	-	2	86	14	72	498	172	131	8	Essen (Oldenburg)	453006
260	120	13	152	38	96	1 105	539	224	2	Friesoythe, Stadt	453007
14	4	8	96	20	62	451	292	64	4	Garrel	453008
12	-	1	50	16	34	442	264	88	5	Lastrup	453009
5	4	1	40	7	33	316	186	86	-	Lindern (Oldenburg)	453010
14	7	3	100	33	67	741	314	226	10	Löningen, Stadt	453011
3	-	3	111	77	34	465	235	169	-	Molbergen	453012
1 539	1 510	6	80	21	58	628	385	100	24	Saterland	453013
3 336	2 808	206	1 788	816	848	15 224	8 907	3 745	352	Emsland	454
9	7	1	4	3	1	102	70	18	3	Anderverenne	454001
4	0	1	8	4	4	99	86	12	-	Bawinkel	454002
1	-	1	13	6	7	121	83	23	10	Beesten	454003
528	526	1	12	2	10	64	45	6	-	Bockhorst	454004
21	15	5	23	13	7	282	145	92	-	Börger	454005
0	-	0	5	2	3	37	33	1	-	Breddenberg	454006
2	1	0	6	5	1	137	115	7	-	Dersum	454007
36	-	7	35	15	17	249	116	53	14	Dörpen	454008
0	-	0	4	4	1	120	88	3	-	Dohren	454009
46	34	11	79	27	48	780	500	151	31	Emsbüren	454010
111	104	6	23	12	11	217	102	80	1	Esterwegen	454011
3	-	0	13	1	11	274	197	45	10	Freren, Stadt	454012
9	7	1	14	7	3	116	32	45	5	Fresenburg	454013
265	233	10	64	22	40	679	409	142	18	Geeste	454014
1	-	-	10	5	5	126	98	25	-	Gersten	454015
1	1	1	2	1	0	89	39	47	-	Groß Berßen	454016
0	-	0	8	5	3	67	58	4	-	Handrup	454017
63	35	8	160	99	50	1 198	812	170	21	Haren (Ems), Stadt	454018
26	17	3	66	28	28	765	385	231	9	Haselünne, Stadt	454019
-	-	-	20	4	9	196	126	29	-	Heede	454020
7	2	2	21	13	8	265	134	67	5	Herzlake	454021
-	-	-	5	2	3	46	39	6	-	Hilkenbrook	454022
1	-	-	3	2	1	64	29	31	-	Hüven	454023
-	-	-	5	3	2	89	43	33	-	Klein Berßen	454024
4	4	1	20	5	2	123	95	10	9	Kluse	454025
4	2	1	28	13	14	376	180	164	-	Lähden	454026
1	0	0	5	4	2	102	57	45	-	Lahn	454027
2	-	0	14	3	11	138	94	31	-	Langen	454028
6	0	3	36	8	18	219	102	59	18	Lathen	454029
2	-	2	5	3	2	120	61	21	13	Lehe	454030
5	-	1	15	5	6	158	117	31	-	Lengerich	454031
68	5	22	313	139	169	1 135	747	171	48	Lingen (Ems), Stadt	454032
5	3	1	13	6	5	217	75	124	-	Lorup	454033
6	-	-	19	3	8	143	107	24	2	Lünne	454034
70	22	7	136	65	71	1 302	742	196	35	Meppen, Stadt	454035
1	-	0	4	3	2	109	70	32	-	Messingen	454036
2	1	0	6	4	2	66	58	7	-	Neubörger	454037
16	13	0	7	3	4	69	32	25	-	Neulehe	454038
7	3	1	14	5	7	150	88	29	-	Niederlangen	454039
1	-	-	5	2	3	109	76	12	-	Oberlangen	454040
144	103	28	215	97	112	740	459	137	41	Papenburg, Stadt	454041
3	0	-	4	3	1	137	73	57	-	Rastdorf	454042
3	-	-	3	2	0	78	34	39	1	Renkenberge	454043

Noch: 1. Bodenflächen nach Art der tatsächlichen Nutzung in Niedersachsen

Noch: 1.4 Bodenfläche nach Art der tatsächlichen Nutzung am 31.12.2015¹⁾ nach Gemeinden in Niedersachsen (in ha)

Schl. Nr.	Land, Stat. Region, Landkreis, Kreisfreie Stadt	Noch:										
		Landwirtschaftsfläche						Waldfläche				
		zu-sammen (600)	darunter					zusammen (700)	darunter			
			Ackerland (610)	Grün-land (620) ²⁾	Garten-land (630)	Moor (650)	Heide (660)		Brach-land (690)	Laub-wald (710)	Nadel-wald (720)	Misch-wald (730)
20	21	22	23	24	25	26	27	28	29	30		
452024	Uppgant-Schott	2 023	1 078	939	2	-	-	-	34	0	13	3
452025	Wiesmoor, Stadt	5 513	561	4 198	349	370	-	30	473	20	28	97
452026	Wirdum	1 310	747	550	0	-	-	12	3	-	-	-
452027	Dornum	6 708	2 802	3 450	6	0	-	432	45	16	2	4
452501	Gfg. Nordseeinsel Memmert	-	-	-	-	-	-	-	-	-	-	-
453	Cloppenburg	97 305	80 578	14 475	490	1 491	146	86	19 256	2 422	9 779	4 277
453001	Barßel	6 050	4 207	1 707	60	71	1	4	787	32	420	74
453002	Bösel	6 924	5 575	817	41	491	-	-	799	35	246	77
453003	Cappeln (Oldenburg)	5 741	5 322	401	15	-	-	3	891	519	49	189
453004	Cloppenburg, Stadt	3 875	3 317	456	27	0	71	-	1 085	107	540	345
453005	Emstek	6 571	5 869	591	85	6	0	9	2 351	223	1 072	903
453006	Essen (Oldenburg)	7 161	6 399	724	32	-	0	5	1 238	311	382	426
453007	Friesoythe, Stadt	16 938	14 911	1 736	86	190	1	10	3 947	258	2 801	303
453008	Garrel	8 657	7 995	636	18	-	5	3	902	69	345	346
453009	Lastrup	6 413	5 453	893	20	41	-	1	933	211	346	258
453010	Lindern (Oldenburg)	5 019	4 151	756	12	100	0	0	663	30	483	83
453011	Lönningen, Stadt	9 853	8 371	1 423	34	2	0	14	2 463	228	1 477	582
453012	Molbergen	6 355	5 330	558	9	358	67	31	2 487	224	1 462	563
453013	Saterland	7 749	3 679	3 777	50	234	0	7	709	175	153	129
454	Emsland	183 897	135 712	38 209	323	8 133	1 163	273	50 783	5 294	35 837	5 737
454001	Andervenne	1 362	1 016	341	1	-	-	3	349	111	183	14
454002	Bawinkel	1 495	1 379	111	4	-	0	0	186	22	83	22
454003	Beesten	1 846	1 686	154	1	-	3	2	349	64	240	31
454004	Bockhorst	984	308	565	0	109	2	-	56	9	6	13
454005	Börger	3 211	2 758	414	-	2	31	5	1 734	48	1 566	92
454006	Breddenberg	728	468	253	1	-	-	6	50	5	22	10
454007	Dersum	2 306	1 834	470	1	-	1	-	126	19	40	24
454008	Dörpen	1 911	1 396	506	0	-	7	2	506	82	189	68
454009	Dohren	2 059	1 588	264	-	201	5	-	191	9	154	11
454010	Emsbüren	7 543	6 321	1 100	53	3	21	40	4 162	397	3 119	439
454011	Esterwegen	3 927	1 171	1 431	1	1 298	9	16	278	24	161	51
454012	Freren, Stadt	3 155	1 707	1 435	6	-	1	5	971	98	728	62
454013	Fresenburg	1 403	1 214	186	2	-	-	1	396	95	148	98
454014	Geeeste	8 541	5 958	1 430	17	1 071	38	15	2 403	229	1 780	244
454015	Gersten	2 270	2 085	181	0	-	2	1	242	72	68	29
454016	Groß Berßen	1 569	1 156	373	-	29	11	0	296	22	251	20
454017	Handrup	1 155	1 059	97	0	-	-	-	92	12	47	14
454018	Haren (Ems), Stadt	13 761	11 057	1 315	5	1 240	120	20	2 910	360	2 109	119
454019	Haselünne, Stadt	9 703	7 193	2 419	8	35	27	17	3 930	371	3 062	395
454020	Heede	2 134	1 609	457	0	64	3	-	392	22	223	122
454021	Herzlake	3 268	2 211	897	-	127	21	1	868	71	637	112
454022	Hilkenbrook	916	860	55	0	1	-	-	14	2	7	2
454023	Hüven	1 112	895	216	-	1	0	-	249	52	151	34
454024	Klein Berßen	1 046	666	374	-	2	3	-	433	8	408	9
454025	Kluse	1 720	1 036	680	2	0	2	0	409	44	303	48
454026	Lähden	5 554	4 194	1 318	2	6	23	7	1 502	192	1 176	100
454027	Lahn	1 518	1 169	290	-	35	22	-	384	28	315	31
454028	Langen	2 368	2 080	285	0	-	2	0	602	51	469	45
454029	Lathen	2 399	1 530	565	-	124	178	1	569	73	388	85
454030	Lehe	1 257	976	265	-	-	16	-	192	14	140	23
454031	Lengerich	2 232	2 001	225	0	-	1	0	487	74	304	67
454032	Lingen (Ems), Stadt	8 080	6 701	1 301	14	18	18	24	5 106	460	3 749	645
454033	Lorup	3 564	2 933	625	1	0	0	5	983	25	891	43
454034	Lünne	1 977	1 838	120	2	12	0	4	631	69	453	81
454035	Meppen, Stadt	10 056	7 371	2 339	6	260	77	1	3 389	439	2 225	537
454036	Messingen	1 903	1 739	162	0	-	1	-	373	125	198	15
454037	Neubörger	1 388	1 221	166	-	-	1	0	24	10	6	1
454038	Neulehe	1 046	720	294	-	32	-	0	99	9	0	5
454039	Niederlangen	1 869	1 571	200	94	-	-	4	619	39	452	32
454040	Oberlangen	1 519	1 298	212	-	0	4	5	408	32	333	15
454041	Papenburg, Stadt	6 888	2 895	3 092	36	755	95	12	851	189	230	190
454042	Rastdorf	1 890	1 432	454	1	-	2	-	449	26	391	13
454043	Renkenberge	1 466	1 319	145	-	-	1	-	185	18	146	16

1) Aufgrund der Umstellung in der niedersächsischen Katasterverwaltung auf das neue „Automatische Liegenschaftskataster-Informationssystem“ (ALKIS) und die dadurch erforderliche Rückmigration der Daten auf die alte Systematik lassen sich die Zahlen mit dem Stand 31.12.2010 und davor nur eingeschränkt vergleichen.

2) Code 620 einschließlich Deichfläche.

3) Code 210 u. Code 920 entfallen durch Umstellung auf ALKIS.

4) Code 950 einschließlich Truppenübungsplätze.

5) Differenz zum Vorjahr 3453 ha; Flächenverbrauch pro Tag 9,46 ha (Niedersachsen)

davon											Siedlungs- und Ver- kehrsfläche (100+200, 300 (ohne 310), 400, 500, 940) ⁵⁾	Land, Stat. Region, Landkreis, Kreisfreie Stadt	Schl. Nr.
zu- sammen (800)	Wasserfläche						Flächen anderer Nutzung						
	darunter						darunter						
	Fluss (810), Altwas- ser (87A)	Kanal (820)	Bach (840)	Graben (850)	See (860) u. Teich (880)	Sumpfung (890)	zusam- men (900)	Schutz- fläche (920) ³⁾	Fried- hof (940)	Unland (950) ⁴⁾			
31	32	33	34	35	36	37	38	39	40	41			
69	-	-	-	52	15	2	0	-	0	0	334	Uppgant-Schott	452024
199	-	69	0	93	35	2	11	-	8	3	1 643	Wiesmoor, Stadt	452025
44	-	-	-	41	0	2	1	-	1	0	137	Wirdum	452026
170	1	0	-	134	29	0	29	-	2	27	728	Dornum	452027
141	-	-	-	-	1	-	376	-	-	376	-	Gfg. Nordseeinsel Memmert	452501
2 568	130	201	341	1 011	760	121	123	-	56	65	19 941	Cloppenburg	453
297	30	38	38	102	65	20	5	-	5	0	1 291	BarBel	453001
171	-	12	13	87	59	-	3	-	3	0	1 119	Bösel	453002
65	0	-	21	27	17	-	2	-	2	-	926	Cappeln (Oldenburg)	453003
89	0	-	9	8	43	28	9	-	9	0	2 015	Cloppenburg, Stadt	453004
142	-	-	14	23	99	5	6	-	5	-	1 700	Emstek	453005
121	35	13	16	32	25	-	4	-	3	1	1 281	Essen (Oldenburg)	453006
489	1	88	77	192	125	5	9	-	8	1	3 215	Friesoythe, Stadt	453007
172	0	-	39	82	50	1	4	-	4	-	1 596	Garrel	453008
84	0	-	31	39	13	2	4	-	3	1	1 100	Lastrup	453009
85	2	-	21	56	5	0	2	-	1	-	809	Lindern (Oldenburg)	453010
190	37	2	22	75	54	0	5	-	4	0	1 810	Lönningen, Stadt	453011
239	1	-	13	58	115	52	5	-	3	1	1 170	Molbergen	453012
425	24	48	27	230	89	6	64	-	5	60	1 909	Saterland	453013
8 809	1 580	764	384	4 240	1 277	466	2 770	-	146	2 593	39 286	Emsland	454
50	-	-	9	32	7	1	1	-	1	-	200	Anderverenne	454001
58	-	-	11	40	7	-	9	-	1	8	287	Bawinkel	454002
82	15	-	13	40	14	-	1	-	1	0	285	Beesten	454003
91	-	15	-	36	35	5	3	-	3	-	163	Bockhorst	454004
49	0	-	4	40	5	0	5	-	1	4	513	Börger	454005
17	-	-	4	10	3	-	1	-	1	-	98	Breddenberg	454006
118	22	-	3	81	6	6	1	-	1	-	306	Dersum	454007
179	20	85	0	57	15	0	11	-	1	10	700	Dörpen	454008
82	3	-	19	60	0	-	1	-	1	-	232	Dohren	454009
479	124	52	15	117	140	31	27	-	6	18	1 698	Emsbüren	454010
97	-	40	12	34	11	-	3	-	3	0	551	Esterwegen	454011
115	21	-	9	77	7	0	3	-	3	-	652	Freren, Stadt	454012
120	29	18	11	35	27	1	-	-	-	-	233	Fresenburg	454013
409	66	21	2	234	64	21	13	-	6	7	1 712	Geeste	454014
97	-	-	16	71	6	3	1	-	1	-	274	Gersten	454015
23	5	-	4	12	1	0	12	-	-	0	175	Groß Berßen	454016
38	-	-	9	29	1	-	1	-	1	-	174	Handrup	454017
833	116	99	19	454	95	32	384	-	14	370	2 968	Haren (Ems), Stadt	454018
512	185	-	23	164	96	44	28	-	4	23	1 746	Haselünne, Stadt	454019
154	52	9	-	72	18	3	5	-	2	3	427	Heede	454020
173	55	5	5	96	9	2	5	-	1	4	662	Herzlake	454021
36	-	-	6	29	0	-	1	-	1	-	145	Hilkenbrook	454022
20	5	-	-	13	2	-	1	-	1	0	142	Hüven	454023
31	11	-	-	14	3	4	1	-	1	-	182	Klein Berßen	454024
121	23	32	-	47	15	4	1	-	1	-	273	Kluse	454025
110	28	-	3	64	12	2	3	-	2	1	819	Lähden	454026
28	2	-	0	18	4	4	1	-	1	0	194	Lahn	454027
70	-	-	9	57	4	-	1	-	-	1	311	Langen	454028
148	55	8	3	65	15	1	94	-	2	92	593	Lathen	454029
112	21	26	21	40	5	-	3	-	0	3	223	Lehe	454030
79	-	-	10	58	10	-	3	-	1	2	373	Lengerich	454031
419	99	74	28	148	38	28	37	-	19	18	3 985	Lingen (Ems), Stadt	454032
64	5	-	5	47	7	-	2	-	2	-	507	Lorup	454033
100	21	14	-	49	16	-	1	-	1	0	316	Lünne	454034
702	236	67	30	284	65	20	1 385	-	14	1 371	3 294	Meppen, Stadt	454035
37	-	-	4	31	2	0	1	-	1	0	228	Messingen	454036
30	-	-	-	29	1	-	1	-	1	-	206	Neubörger	454037
33	-	-	-	33	1	-	1	-	1	-	171	Neulehe	454038
109	24	-	-	63	22	0	1	-	1	0	334	Niederlangen	454039
81	17	-	-	50	14	0	9	-	1	8	201	Oberlangen	454040
690	104	107	-	211	107	96	28	-	13	12	3 295	Papenburg, Stadt	454041
24	-	-	0	19	4	1	1	-	1	-	271	Rastdorf	454042
51	-	4	1	43	3	-	45	-	1	44	152	Renkenberge	454043

Noch: 1. Bodenflächen nach Art der tatsächlichen Nutzung in Niedersachsen

Noch: 1.4 Bodenfläche nach Art der tatsächlichen Nutzung am 31.12.2015¹⁾ nach Gemeinden in Niedersachsen (in ha)

Schl. Nr.	Land, Stat. Region, Landkreis, Kreisfreie Stadt	Bodenfläche insg.	Gebäude- und Freifläche								Da-
			zusammen (100/200)	darunter							
				Öffentliche Zwecke (110)	Wohnen (130)	Handel- u. Dienstl. (140)	Gewerbe u. Industrie (170)	Mischnutz. mit Wohnen (210) ²⁾	Land- u. Forstw. (270)	Erholung (280)	
454044	Rhede (Ems)	7 499	445	8	165	31	29	-	187	11	
454045	Salzbergen	5 334	458	11	198	23	100	-	106	6	
454046	Schapen	2 663	178	6	65	4	20	-	82	1	
454047	Sögel	5 526	383	27	185	20	75	-	57	3	
454048	Spahnharrenstätte	3 607	125	2	48	3	12	-	57	0	
454049	Spelle	3 422	501	12	215	16	170	-	81	3	
454050	Stavern	5 096	92	2	36	2	3	-	48	-	
454051	Surwold	5 489	555	17	168	10	218	-	95	32	
454052	Sustrum	3 559	166	2	38	2	6	-	112	2	
454053	Thuine	1 247	103	11	47	6	12	-	25	-	
454054	Twist	10 561	759	19	326	14	118	-	231	3	
454055	Vrees	3 756	138	3	57	3	28	-	41	1	
454056	Walchum	2 650	173	2	43	10	6	-	90	12	
454057	Werlte	6 375	598	17	263	28	146	-	120	5	
454058	Werpeloh	3 534	85	3	32	2	11	-	37	0	
454059	Wettrup	1 383	69	1	19	1	5	-	42	0	
454060	Wippingen	1 654	90	2	31	1	12	-	45	-	
455	Friesland	60 791	5 927	637	3 482	353	407	-	871	35	
455007	Jever, Stadt	4 212	710	140	400	32	46	-	56	9	
455014	Sande	4 487	427	24	267	19	47	-	55	4	
455015	Schortens, Stadt	6 868	1 239	335	667	31	111	-	80	3	
455020	Wangerland	17 544	878	25	432	42	33	-	295	4	
455021	Wangeroooge, Nordseebad	497	65	12	39	7	1	-	0	3	
455025	Bockhorn	7 700	584	10	378	61	16	-	111	2	
455026	Varel, Stadt	11 354	1 334	70	837	104	133	-	159	7	
455027	Zetel	8 128	690	21	462	57	20	-	115	2	
456	Grafschaft Bentheim	98 087	7 832	233	3 351	391	1 237	-	2 254	37	
456001	Bad Bentheim, Stadt	10 000	957	36	448	63	203	-	186	5	
456002	Emlichheim	4 856	516	20	227	22	90	-	109	1	
456003	Engden	4 429	73	1	14	1	2	-	55	1	
456004	Esche	1 101	55	4	15	1	0	-	29	-	
456005	Georgsdorf	1 926	193	3	41	2	19	-	41	1	
456006	Getelo	2 024	67	1	18	0	-	-	41	6	
456007	Gölenkamp	2 095	80	1	15	-	2	-	58	2	
456008	Halle	2 115	87	0	18	2	2	-	65	-	
456009	Hoogstede	4 977	263	4	85	6	20	-	125	0	
456010	Isterberg	2 031	90	1	19	2	4	-	63	0	
456011	Itterbeck	4 101	185	3	45	8	20	-	96	1	
456012	Laar	5 101	347	5	68	10	83	-	174	0	
456013	Lage	639	49	1	32	1	2	-	12	0	
456014	Neuenhaus, Stadt	3 133	484	17	286	31	66	-	75	4	
456015	Nordhorn, Stadt	14 969	1 962	87	1 033	144	337	-	306	9	
456016	Ohne	900	49	1	15	1	4	-	27	0	
456017	Osterwald	3 338	184	2	28	1	18	-	111	0	
456018	Quendorf	1 413	68	0	19	0	0	-	47	-	
456019	Ringe	3 532	207	3	67	5	26	-	100	1	
456020	Samern	2 599	90	1	23	1	5	-	57	2	
456023	Uelsen	1 946	275	8	172	13	36	-	42	0	
456024	Wielen	2 306	87	0	18	2	7	-	58	1	
456025	Wietmarschen	11 896	760	16	304	30	135	-	259	1	
456026	Wilsum	4 713	193	3	49	7	22	-	98	0	
456027	Schüttorf, Stadt	1 944	511	13	294	38	133	-	20	3	
457	Leer	108 601	10 075	329	6 600	656	682	-	1 544	72	
457002	Borkum, Stadt	3 097	253	38	126	55	11	-	2	11	
457003	Brinkum	552	60	3	35	7	2	-	13	-	
457006	Detern, Flecken	4 330	201	4	112	10	6	-	65	3	
457008	Filsum	2 376	188	4	102	7	17	-	53	2	
457009	Firrel	825	72	1	37	2	10	-	22	-	
457010	Hesel	4 399	305	7	186	24	24	-	53	2	
457011	Holtland	1 471	136	3	95	4	3	-	29	1	
457012	Jemgum	7 849	332	6	145	9	28	-	108	1	
457013	Leer (Ostfriesland), Stadt	7 029	1 350	99	792	149	198	-	69	11	
457014	Moormerland	12 229	1 245	32	907	70	51	-	162	8	

1) Aufgrund der Umstellung in der niedersächsischen Katasterverwaltung auf das neue „Automatische Liegenschaftskataster-Informationssystem“ (ALKIS) und die dadurch erforderliche Rückmigration der Daten auf die alte Systematik lassen sich die Zahlen mit dem Stand 31.12.2010 und davor nur eingeschränkt vergleichen.

2) Code 210 u. Code 920 entfallen durch Umstellung auf ALKIS.

von										Land, Stat. Region, Landkreis, Kreisfreie Stadt	Schl. Nr.
Betriebsfläche			Erholungsfläche			Verkehrsfläche					
zusammen (300)	darunter		zusammen (400)	darunter		zusammen (500)	darunter				
	Abbauland (310)	Lagerplatz (330)		Sportfläche (410)	Grünanl. (420)		Straße (510)	Weg (520)	Bahngelände (540)		
10	11	12	13	14	15	16	17	18	19		
18	-	15	34	19	14	416	204	154	-	Rhede (Ems)	454044
9	-	2	28	13	14	345	211	73	28	Salzbergen	454045
0	-	0	7	4	3	128	106	21	-	Schapen	454046
9	1	2	31	10	19	285	121	117	3	Sögel	454047
3	2	1	5	3	2	173	45	118	-	Spahnharrenstätte	454048
16	11	5	32	16	16	238	161	34	11	Spelle	454049
1	1	-	5	4	1	202	70	131	1	Stavern	454050
119	109	6	31	7	22	217	138	44	-	Surwold	454051
4	-	-	12	5	2	171	111	42	-	Sustrum	454052
0	-	-	10	5	5	75	47	16	-	Thuine	454053
1 582	1 499	8	52	30	17	433	223	139	10	Twist	454054
1	0	0	8	5	3	124	49	70	-	Vrees	454055
12	11	0	18	5	8	126	44	19	-	Walchum	454056
48	6	37	40	27	9	325	146	139	7	Werlte	454057
18	17	1	7	2	1	158	70	81	-	Werpeloh	454058
0	-	0	4	2	2	73	57	1	-	Wettrup	454059
11	11	-	4	4	0	62	55	6	-	Wippingen	454060
236	68	73	733	188	418	3 095	1 419	751	58	Friesland	455
32	2	23	60	12	48	263	136	50	5	Jever, Stadt	455007
2	-	1	56	8	49	334	123	37	18	Sande	455014
8	1	2	127	65	59	425	206	82	11	Schortens, Stadt	455015
62	-	2	230	41	92	571	233	174	-	Wangerland	455020
6	-	2	13	5	8	66	10	7	5	Wangeroooge, Nordseebad	455021
34	20	12	61	24	33	371	179	116	6	Bockhorn	455025
49	20	11	126	24	88	697	326	181	13	Varel, Stadt	455026
43	24	19	59	10	42	369	205	104	1	Zetel	455027
1 755	1 589	34	920	281	553	5 217	3 296	846	156	Grafschaft Bentheim	456
33	29	2	147	87	57	612	361	88	50	Bad Bentheim, Stadt	456001
25	-	3	27	10	17	251	151	49	11	Emlichheim	456002
9	9	-	1	1	0	135	50	72	-	Engden	456003
2	-	0	4	3	1	65	32	6	8	Esche	456004
323	319	3	8	5	3	87	58	26	-	Georgsdorf	456005
2	2	-	15	2	2	74	64	10	-	Getelo	456006
33	29	-	19	1	11	96	78	9	-	Gölenkamp	456007
2	2	0	1	1	1	81	36	25	-	Halle	456008
569	567	1	13	4	9	236	160	25	6	Hoogstede	456009
19	0	-	4	2	2	108	64	15	6	Isterberg	456010
79	78	1	108	5	101	157	114	33	-	Itterbeck	456011
22	16	0	18	5	11	234	174	14	11	Laar	456012
-	-	-	8	3	4	30	21	8	-	Lage	456013
4	-	3	43	12	31	225	144	27	13	Neuenhaus, Stadt	456014
49	3	4	235	68	166	985	647	111	27	Nordhorn, Stadt	456015
0	-	0	2	-	2	39	30	6	-	Ohne	456016
54	49	2	8	1	6	138	102	22	4	Osterwald	456017
0	-	0	3	1	2	86	61	7	4	Quendorf	456018
1	-	0	11	6	5	172	101	44	5	Ringe	456019
20	19	0	9	4	5	147	76	24	5	Samern	456020
4	1	2	35	14	13	139	94	19	-	Uelsen	456023
16	15	0	13	2	4	71	50	13	-	Wielen	456024
395	389	4	56	19	37	652	388	106	-	Wietmarschen	456025
84	58	2	57	3	11	183	104	66	-	Wilsum	456026
10	4	5	73	20	52	212	135	19	5	Schüttoorf, Stadt	456027
374	255	44	613	224	346	5 562	4 031	607	180	Leer	457
11	-	2	32	3	22	183	55	27	13	Borkum, Stadt	457002
-	-	-	2	1	0	51	31	3	-	Brinkum	457003
0	-	-	17	4	13	208	178	17	11	Detern, Flecken	457006
0	-	0	10	6	4	179	140	8	7	Filsum	457008
-	-	-	4	2	1	36	32	4	-	Firrel	457009
2	-	-	9	4	5	202	164	24	-	Hesel	457010
-	-	-	6	4	2	82	61	6	-	Holtland	457011
2	-	2	27	7	18	276	211	43	-	Jemgum	457012
102	74	16	106	35	56	652	424	43	41	Leer (Ostfriesland), Stadt	457013
50	44	5	60	22	39	678	476	68	31	Moormerland	457014

Noch: 1. Bodenflächen nach Art der tatsächlichen Nutzung in Niedersachsen

Noch: 1.4 Bodenfläche nach Art der tatsächlichen Nutzung am 31.12.2015¹⁾ nach Gemeinden in Niedersachsen (in ha)

Schl. Nr.	Land, Stat. Region, Landkreis, Kreisfreie Stadt	Noch:										
		Landwirtschaftsfläche							Waldfläche			
		zu- sammen (600)	darunter						zusammen (700)	darunter		
			Ackerland (610)	Grün- land (620) ²⁾	Garten- land (630)	Moor (650)	Heide (660)	Brach- land (690)		Laub- wald (710)	Nadel- wald (720)	Misch- wald (730)
20	21	22	23	24	25	26	27	28	29	30		
454044	Rhede (Ems)	5 797	3 917	1 835	7	13	-	19	333	66	4	53
454045	Salzbergen	3 030	2 182	829	1	-	1	15	1 267	223	614	357
454046	Schapen	2 153	1 828	321	3	-	1	-	135	37	74	9
454047	Sögel	2 851	1 991	738	2	42	72	6	1 840	91	1 310	409
454048	Spahnharrenstätte	2 001	1 508	477	-	5	5	0	1 254	67	1 045	113
454049	Spelle	2 066	1 862	168	0	33	1	-	461	80	262	70
454050	Stavern	3 458	1 524	508	-	1 150	275	0	828	32	698	78
454051	Surwold	3 953	2 503	919	23	498	5	6	428	77	181	68
454052	Sustrum	2 709	2 400	308	-	1	0	-	388	27	273	9
454053	Thuine	733	596	133	0	-	-	2	301	21	239	16
454054	Twist	6 656	3 872	1 888	17	824	42	9	756	168	122	296
454055	Vrees	1 575	1 336	197	1	29	2	10	1 886	94	1 652	51
454056	Walchum	1 993	1 771	221	-	-	0	-	197	24	38	24
454057	Werlte	4 317	2 931	1 253	7	110	5	7	940	93	664	96
454058	Werpeloh	2 113	1 836	274	0	2	-	1	1 094	59	966	32
454059	Wettrup	1 152	1 035	117	0	-	0	-	36	11	0	-
454060	Wippingen	1 240	1 001	239	-	-	0	-	193	4	144	28
455	Friesland	44 394	12 974	30 645	148	365	47	191	4 429	1 415	1 397	1 035
455007	Jever, Stadt	2 850	567	2 213	42	-	-	28	152	44	21	37
455014	Sande	3 488	107	3 376	1	-	2	1	72	26	2	16
455015	Schortens, Stadt	3 982	640	3 278	29	1	-	32	891	146	419	283
455020	Wangerland	14 998	6 846	8 138	4	-	-	5	301	184	0	2
455021	Wangerooze, Nordseebad	186	-	143	-	-	43	-	7	0	-	1
455025	Bockhorn	5 775	1 432	4 057	24	246	-	13	673	353	95	153
455026	Varel, Stadt	7 659	1 855	5 689	27	-	-	82	1 165	360	273	410
455027	Zetel	5 456	1 528	3 752	21	118	2	31	1 167	301	586	131
456	Grafschaft Bentheim	64 391	42 285	20 284	80	708	862	123	15 622	2 670	8 245	3 330
456001	Bad Bentheim, Stadt	5 368	3 214	1 895	24	222	-	12	2 614	776	352	1 363
456002	Emlichheim	3 701	2 723	971	-	-	0	2	210	71	45	39
456003	Engden	2 538	1 756	488	0	2	278	13	1 601	115	1 323	145
456004	Esche	872	496	372	-	-	4	0	77	17	37	20
456005	Georgsdorf	1 207	784	404	7	12	-	0	53	18	7	7
456006	Getelo	1 385	996	388	-	-	2	0	460	46	321	74
456007	Gölenkamp	1 623	1 038	565	2	-	13	3	175	44	42	19
456008	Halle	1 725	867	838	-	-	20	-	200	60	63	69
456009	Hoogstede	3 486	2 239	1 164	2	68	3	6	277	30	97	31
456010	Isterberg	1 481	891	587	1	-	1	-	270	58	72	49
456011	Itterbeck	2 448	2 035	342	13	-	44	11	1 031	46	719	239
456012	Laar	4 143	2 822	1 312	0	-	-	2	141	25	19	34
456013	Lage	440	154	285	0	-	-	-	91	33	22	34
456014	Neuenhaus, Stadt	2 072	1 289	776	0	-	-	6	196	82	46	37
456015	Nordhorn, Stadt	9 340	6 987	1 943	11	17	369	8	2 055	291	1 148	332
456016	Ohne	720	523	196	-	-	1	0	80	19	49	7
456017	Osterwald	2 796	1 466	1 280	-	37	-	0	96	64	9	12
456018	Quendorf	1 041	261	780	1	-	-	-	160	30	68	44
456019	Ringe	2 782	1 600	1 168	-	4	7	2	260	14	62	30
456020	Samern	1 558	1 189	347	0	-	1	20	662	335	206	90
456023	Uelsen	1 137	576	523	2	1	23	12	329	58	198	51
456024	Wielen	1 384	1 090	276	9	-	8	-	700	40	581	52
456025	Wietmarschen	7 193	5 057	1 738	4	344	40	9	2 676	247	2 066	300
456026	Wilsum	3 246	1 874	1 309	2	-	47	8	840	74	572	119
456027	Schüttorf, Stadt	704	357	336	3	-	0	8	368	75	122	133
457	Leer	79 286	12 486	64 828	146	1 217	504	87	3 115	169	806	711
457002	Borkum, Stadt	754	1	752	1	-	-	0	55	-	-	-
457003	Brinkum	403	86	309	1	5	1	-	14	-	1	1
457006	Detern, Flecken	3 562	187	3 362	5	5	-	1	37	2	2	3
457008	Filsum	1 892	280	1 563	2	45	-	-	30	4	0	4
457009	Firrel	691	81	599	7	3	-	-	18	1	2	2
457010	Hesel	3 101	561	2 524	1	13	2	-	707	14	413	256
457011	Holtland	1 188	368	809	1	9	1	-	34	1	3	3
457012	Jemgum	6 456	120	6 322	1	-	-	12	13	0	-	-
457013	Leer (Ostfriesland), Stadt	3 822	209	3 586	9	10	-	7	341	14	73	144
457014	Moormerland	8 885	373	8 435	8	52	0	15	189	7	19	5

1) Aufgrund der Umstellung in der niedersächsischen Katasterverwaltung auf das neue „Automatische Liegenschaftskataster-Informationssystem“ (ALKIS) und die dadurch erforderliche Rückmigration der Daten auf die alte Systematik lassen sich die Zahlen mit dem Stand 31.12.2010 und davor nur eingeschränkt vergleichen.

2) Code 620 einschließlich Deichfläche.

3) Code 210 u. Code 920 entfallen durch Umstellung auf ALKIS.

4) Code 950 einschließlich Truppenübungsplätze.

5) Differenz zum Vorjahr 3453 ha; Flächenverbrauch pro Tag 9,46 ha (Niedersachsen)

davon											Siedlungs- und Ver- kehrsfläche (100+200, 300 (ohne 310), 400, 500, 940) ⁵⁾	Land, Stat. Region, Landkreis, Kreisfreie Stadt	Schl. Nr.
zu- sammen (800)	Wasserfläche						Flächen anderer Nutzung						
	darunter						darunter						
	Fluss (810), Altwas- ser (87A)	Kanal (820)	Bach (840)	Graben (850)	See (860) u. Teich (880)	Sumpfung (890)	zusam- men (900)	Schutz- fläche (920) ³⁾	Fried- hof (940)	Unland (950) ⁴⁾			
31	32	33	34	35	36	37	38	39	40	41			
454	80	3	1	193	77	98	3	-	3	0	915 Rhede (Ems)	454044	
191	31	-	10	65	51	34	7	-	3	4	843 Salzbergen	454045	
60	0	-	21	34	4	-	1	-	1	-	314 Schapen	454046	
80	1	-	16	41	20	2	47	-	3	43	709 Sögel	454047	
24	2	-	4	17	1	1	21	-	1	14	306 Spahnharrenstätte	454048	
107	8	16	3	62	14	-	2	-	1	0	777 Spelle	454049	
46	21	-	-	19	6	0	464	-	1	463	300 Stavern	454050	
179	1	45	-	110	23	-	6	-	3	3	817 Surwold	454051	
106	25	-	3	73	3	2	5	-	3	0	355 Sustrum	454052	
23	-	-	-	21	2	-	2	-	2	0	190 Thuine	454053	
294	23	25	3	174	64	5	29	-	3	25	1 330 Twist	454054	
23	-	-	5	10	4	4	1	-	1	-	272 Vrees	454055	
124	15	-	0	77	32	1	6	-	1	5	319 Walchum	454056	
102	10	-	0	44	38	10	6	-	4	1	1 009 Werlte	454057	
35	-	-	-	34	1	-	23	-	1	23	253 Werpeloh	454058	
47	-	-	9	38	0	-	1	-	1	0	147 Wettrup	454059	
43	-	-	-	27	16	-	11	-	1	10	156 Wippingen	454060	
1 608	6	15	10	829	673	19	370	-	32	334	9 955 Friesland	455	
141	-	-	0	101	41	-	5	-	4	1	1 065 Jever, Stadt	455007	
97	1	15	-	58	21	2	11	-	4	5	824 Sande	455014	
188	0	-	-	64	117	8	8	-	4	3	1 803 Schortens, Stadt	455015	
453	-	-	2	264	160	0	50	-	4	46	1 745 Wangerland	455020	
6	-	-	-	0	1	1	149	-	1	148	150 Wangeroooge, Nordseebad	455021	
191	-	-	-	96	93	1	11	-	3	8	1 032 Bockhorn	455025	
271	6	-	5	117	112	7	54	-	8	45	2 194 Varel, Stadt	455026	
261	-	-	3	129	128	1	83	-	4	78	1 142 Zetel	455027	
2 165	246	117	33	1 207	498	60	184	-	63	110	14 199 Grafschaft Bentheim	456	
252	0	-	4	146	98	4	17	-	7	7	1 728 Bad Bentheim, Stadt	456001	
119	20	16	0	57	7	18	6	-	4	2	824 Emlichheim	456002	
70	7	-	2	34	26	0	1	-	0	0	210 Engden	456003	
26	13	-	-	12	1	0	0	-	-	0	126 Esche	456004	
52	-	15	0	35	1	0	3	-	0	2	292 Georgsdorf	456005	
19	-	-	0	18	0	0	2	-	-	-	156 Getelo	456006	
67	4	-	12	19	27	5	4	-	-	1	199 Gölenkamp	456007	
19	1	-	0	7	8	1	0	-	-	0	169 Halle	456008	
130	25	6	1	69	18	11	3	-	2	1	516 Hoogstede	456009	
59	5	-	-	48	5	0	0	-	-	0	221 Isterberg	456010	
87	-	-	1	51	35	-	6	-	3	3	454 Itterbeck	456011	
195	22	6	-	147	20	-	1	-	1	-	606 Laar	456012	
21	10	-	-	8	3	1	1	-	0	1	86 Lage	456013	
98	26	-	0	57	11	3	12	-	5	6	760 Neuenhaus, Stadt	456014	
310	61	37	3	155	47	6	33	-	25	6	3 253 Nordhorn, Stadt	456015	
10	3	-	-	6	1	-	1	-	1	0	91 Ohne	456016	
62	12	6	-	41	3	1	0	-	-	0	335 Osterwald	456017	
55	6	-	-	37	11	0	0	-	-	0	157 Quendorf	456018	
66	4	12	-	46	4	1	32	-	1	30	393 Ringe	456019	
99	12	-	2	28	54	4	13	-	-	13	247 Samern	456020	
22	-	-	0	12	10	1	4	-	3	1	455 Uelsen	456023	
35	-	-	-	16	19	-	1	-	-	1	172 Wielen	456024	
145	4	19	5	90	27	1	17	-	4	14	1 478 Wietmarschen	456025	
89	-	0	3	39	46	1	21	-	1	20	461 Wilsum	456026	
58	9	-	1	31	16	1	8	-	6	2	809 Schüttoorf, Stadt	456027	
6 777	1 700	498	14	1 481	853	326	2 799	-	67	2 728	16 437 Leer	457	
156	6	-	-	14	22	82	1 652	-	2	1 649	481 Borkum, Stadt	457002	
23	-	-	-	10	12	1	0	-	-	-	113 Brinkum	457003	
302	133	18	0	78	64	9	3	-	2	2	428 Detern, Flecken	457006	
72	9	3	-	55	4	1	4	-	2	2	380 Filsum	457008	
4	-	-	-	3	1	-	0	-	0	-	113 Firrel	457009	
45	1	0	-	34	7	2	28	-	1	27	519 Hesel	457010	
24	-	-	-	21	2	1	1	-	1	0	225 Holtland	457011	
714	552	38	-	76	22	15	29	-	2	27	639 Jemgum	457012	
567	308	16	-	86	88	26	88	-	11	75	2 147 Leer (Ostfriesland), Stadt	457013	
955	345	147	-	207	238	15	167	-	9	157	1 997 Moormerland	457014	

Noch: 1. Bodenflächen nach Art der tatsächlichen Nutzung in Niedersachsen

Noch: 1.4 Bodenfläche nach Art der tatsächlichen Nutzung am 31.12.2015¹⁾ nach Gemeinden in Niedersachsen (in ha)

Schl. Nr.	Land, Stat. Region, Landkreis, Kreisfreie Stadt	Bodenfläche insg.	Gebäude- und Freifläche							Da-	
			zusammen (100/200)	darunter						Land- u. Forstw. (270)	Erholung (280)
				Öffentliche Zwecke (110)	Wohnen (130)	Handel- u. Dienstl. (140)	Gewerbe u. Industrie (170)	Mischnutz. mit Wohnen (210) ²⁾			
				3	4	5	6	7			
1	2	3	4	5	6	7	8	9			
457015	Neukamperfehn	628	108	1	88	4	10	-	5	-	
457016	Nortmoor	1 521	136	1	81	20	11	-	19	3	
457017	Ostrhauderfehn	5 100	726	15	562	47	36	-	63	1	
457018	Rhauderfehn	10 293	1 201	30	865	60	71	-	157	5	
457019	Schwerinsdorf	559	59	0	41	1	1	-	16	-	
457020	Uplengen	14 881	920	16	544	62	43	-	242	5	
457021	Weener, Stadt	8 124	887	27	579	50	61	-	135	7	
457022	Westoverledingen	11 208	1 311	29	966	50	60	-	178	10	
457024	Bunde	12 099	586	10	336	26	39	-	152	4	
457501	Gfg. Insel Lütje Hörn	31	-	-	-	-	-	-	-	-	
458	Oldenburg	106 316	8 451	240	4 611	328	740	-	2 056	237	
458001	Beckeln	3 342	108	1	38	1	5	-	59	3	
458002	Colnrade	1 845	81	1	37	3	3	-	37	0	
458003	Dötlingen	10 186	681	14	266	17	43	-	275	25	
458004	Dünsen	1 085	66	1	43	6	3	-	10	2	
458005	Ganderkesee	13 827	1 634	71	988	74	134	-	307	13	
458006	Groß Ippener	2 806	135	4	45	7	34	-	42	3	
458007	Großenkneten	17 628	1 214	36	554	36	124	-	386	12	
458008	Harpstedt, Flecken	2 346	211	9	139	14	19	-	22	2	
458009	Hatten	10 356	882	14	580	35	43	-	152	44	
458010	Hude	12 464	1 051	20	610	30	110	-	254	15	
458011	Kirchseelte	1 498	107	1	57	3	21	-	21	2	
458012	Prinzhöfte	4 198	118	3	34	1	14	-	60	1	
458013	Wardenburg	11 867	1 059	20	683	40	79	-	206	11	
458014	Wildeshausen, Stadt	8 950	987	45	506	60	107	-	148	103	
458015	Winkelsett	3 918	117	-	32	1	0	-	78	2	
459	Osnabrück	212 163	17 580	519	9 179	740	2 303	-	4 365	144	
459001	Alfhausen	3 933	237	4	110	7	32	-	75	2	
459002	Ankum	6 631	423	13	173	13	60	-	153	3	
459003	Bad Essen	10 330	822	30	460	40	118	-	160	4	
459004	Bad Iburg, Stadt	3 650	424	19	250	23	48	-	72	7	
459005	Bad Laer	4 681	442	10	215	25	68	-	106	6	
459006	Bad Rothenfelde	1 821	254	13	165	10	14	-	37	10	
459007	Badbergen	7 911	418	5	182	15	24	-	179	2	
459008	Belm	4 666	451	15	285	29	31	-	81	2	
459009	Berge	6 671	290	6	135	13	10	-	123	1	
459010	Bersenbrück, Stadt	4 254	436	25	200	28	56	-	114	2	
459011	Bippen	7 925	326	6	132	9	26	-	141	8	
459012	Bissendorf	9 637	762	21	448	25	73	-	175	7	
459013	Bohmte	11 075	762	15	397	19	100	-	211	5	
459014	Bramsche, Stadt	18 338	1 423	64	785	70	186	-	286	9	
459015	Dissen am Teutob.Wald,St.	3 190	404	12	204	8	135	-	40	-	
459016	Eggermühlen	2 748	120	2	51	5	6	-	55	0	
459017	Fürstenu, Stadt	7 863	528	19	271	13	61	-	137	4	
459018	Gehrde	3 637	177	2	78	4	20	-	72	1	
459019	Georgsmarienhütte, Stadt	5 544	1 111	40	662	69	231	-	90	6	
459020	Hagen am Teutoburger Wald	3 450	494	15	330	23	48	-	62	3	
459021	Hasbergen	2 173	377	7	276	19	39	-	32	4	
459022	Hilter am Teutoburger Wald	5 259	468	8	260	18	73	-	100	3	
459023	Kettenkamp	1 288	116	2	55	4	14	-	37	3	
459024	Melle, Stadt	25 399	2 392	61	1 221	55	436	-	570	11	
459025	Menslage	6 518	285	2	111	9	7	-	151	3	
459026	Merzen	5 296	306	9	106	4	12	-	160	8	
459027	Neuenkirchen	5 752	329	5	106	8	25	-	179	1	
459028	Nortrup	2 708	207	3	102	10	30	-	54	2	
459029	Ostercappeln	10 019	574	16	272	16	51	-	210	2	
459030	Quakenbrück, Stadt	1 795	474	34	294	39	69	-	24	3	
459031	Rieste	3 059	280	3	108	27	43	-	79	13	
459032	Voltlage	4 235	191	3	51	4	19	-	110	1	
459033	Wallenhorst	4 718	826	25	528	52	109	-	95	5	
459034	Glandorf	5 988	451	8	157	25	28	-	197	1	
460	Vechta	81 263	8 312	266	3 494	372	1 350	-	2 587	107	
460001	Bakum	7 872	575	9	179	20	74	-	279	2	

1) Aufgrund der Umstellung in der niedersächsischen Katasterverwaltung auf das neue „Automatische Liegenschaftskataster-Informationssystem“ (ALKIS) und die dadurch erforderliche Rückmigration der Daten auf die alte Systematik lassen sich die Zahlen mit dem Stand 31.12.2010 und davor nur eingeschränkt vergleichen.

2) Code 210 u. Code 920 entfallen durch Umstellung auf ALKIS.

von										Land, Stat. Region, Landkreis, Kreisfreie Stadt	Schl. Nr.
Betriebsfläche			Erholungsfläche			Verkehrsfläche					
zusammen (300)	darunter		zusammen (400)	darunter		zusammen (500)	darunter				
	Abbauland (310)	Lagerplatz (330)		Sportfläche (410)	Grünanl. (420)		Straße (510)	Weg (520)	Bahngelände (540)		
10	11	12	13	14	15	16	17	18	19		
-	-	-	6	4	3	27	26	1	-	Neukamperfehn	457015
3	2	0	6	2	4	100	78	10	9	Nortmoor	457016
42	31	11	42	15	22	272	231	20	-	Ostrhauderfehn	457017
86	85	1	48	28	20	430	359	58	-	Rhauderfehn	457018
1	1	-	4	2	2	29	25	4	-	Schwerinsdorf	457019
2	-	1	54	19	35	722	611	67	-	Uplengen	457020
6	-	1	71	18	50	476	290	70	14	Weener, Stadt	457021
57	10	2	78	31	36	594	437	68	48	Westoverledingen	457022
10	7	3	31	17	14	365	198	66	6	Bunde	457024
-	-	-	-	-	-	-	-	-	-	Gfg. Insel Lütje Hörn	457501
710	448	73	980	352	567	5 475	2 460	1 449	70	Oldenburg	458
2	-	1	4	-	4	125	42	49	-	Beckeln	458001
0	-	0	4	1	2	80	23	29	-	Colnrade	458002
29	18	1	107	21	71	428	206	114	6	Dötlingen	458003
0	-	-	9	2	7	53	19	27	1	Düsen	458004
74	41	7	142	33	101	821	442	150	14	Ganderkesee	458005
14	11	2	20	3	18	185	101	51	2	Groß Ippener	458006
159	43	4	103	33	55	829	294	176	12	Großenkneten	458007
1	0	0	37	9	28	156	71	65	2	Harpstedt, Flecken	458008
45	35	8	154	91	53	579	259	193	5	Hatten	458009
35	25	6	147	86	61	699	329	188	21	Hude	458010
35	35	-	12	-	12	85	41	32	2	Kirchseelte	458011
16	15	-	9	1	8	268	106	104	-	Prinzhöfte	458012
247	200	37	102	22	80	635	301	150	0	Wardenburg	458013
52	25	6	123	48	62	415	180	80	4	Wildeshausen, Stadt	458014
0	-	-	9	3	6	117	45	40	-	Winkelsett	458015
1 010	797	108	1 595	662	834	11 845	6 199	2 813	265	Osnabrück	459
3	-	1	16	9	6	223	117	65	6	Alfhausen	459001
27	24	0	71	53	16	298	164	94	5	Ankum	459002
40	10	16	61	15	43	643	247	207	11	Bad Essen	459003
10	7	1	36	10	26	195	98	59	8	Bad Iburg, Stadt	459004
31	17	6	34	11	23	247	152	54	7	Bad Laer	459005
0	-	-	52	10	30	113	74	20	-	Bad Rothenfelde	459006
9	-	3	15	8	7	374	165	104	17	Badbergen	459007
4	-	2	49	20	28	270	134	71	8	Belm	459008
42	41	1	20	12	9	300	134	119	4	Berge	459009
8	3	0	35	12	23	278	172	32	19	Bersenbrück, Stadt	459010
21	18	2	20	6	12	362	171	115	13	Bippen	459011
44	25	15	90	41	47	551	300	134	10	Bissendorf	459012
74	66	3	103	80	23	647	292	141	33	Bohmte	459013
151	128	5	140	47	89	1 252	601	250	25	Bramsche, Stadt	459014
0	-	0	26	8	18	220	116	41	6	Dissen am Teutob.Wald,St.	459015
16	16	0	6	4	2	124	70	38	5	Eggermühlen	459016
5	3	1	76	17	55	417	205	135	9	Fürstenau, Stadt	459017
2	-	2	8	5	3	161	104	31	-	Gehrde	459018
24	14	4	78	22	56	417	254	55	9	Georgsmarienhütte, Stadt	459019
17	14	2	64	9	35	198	99	66	4	Hagen am Teutoburger Wald	459020
10	-	8	21	15	7	161	85	32	13	Hasbergen	459021
13	10	2	25	10	14	312	150	67	6	Hilter am Teutoburger Wald	459022
3	-	3	7	4	3	75	36	9	1	Kettenkamp	459023
49	12	19	169	58	97	1 423	732	354	17	Melle, Stadt	459024
0	-	0	13	7	6	266	141	70	-	Menslage	459025
50	47	1	23	10	13	254	152	69	-	Merzen	459026
38	36	0	10	6	4	231	170	42	-	Neuenkirchen	459027
0	-	0	15	5	10	135	90	17	10	Nortrup	459028
267	266	1	133	83	30	512	247	119	6	Ostercappeln	459029
1	-	1	68	23	45	167	92	25	7	Quakenbrück, Stadt	459030
0	-	0	29	4	9	201	107	46	6	Rieste	459031
1	-	-	7	5	2	164	106	33	-	Voltlage	459032
43	39	4	61	23	38	370	230	49	-	Wallenhorst	459033
4	-	2	14	7	8	283	190	50	-	Glandorf	459034
1 136	1 011	50	733	229	488	4 400	2 092	1 155	26	Vechta	460
0	-	-	26	9	17	454	210	101	-	Bakum	460001

Noch: 1. Bodenflächen nach Art der tatsächlichen Nutzung in Niedersachsen

Noch: 1.4 Bodenfläche nach Art der tatsächlichen Nutzung am 31.12.2015¹⁾ nach Gemeinden in Niedersachsen (in ha)

Schl. Nr.	Land, Stat. Region, Landkreis, Kreisfreie Stadt	Noch:										
		Landwirtschaftsfläche						Waldfläche				
		zu- sammen (600)	darunter					zusammen (700)	darunter			
			Ackerland (610)	Grün- land (620) ²⁾	Garten- land (630)	Moor (650)	Heide (660)		Brach- land (690)	Laub- wald (710)	Nadel- wald (720)	Misch- wald (730)
20	21	22	23	24	25	26	27	28	29	30		
457015	Neukamperfehn	443	70	372	2	-	-	-	6	0	1	1
457016	Nortmoor	1 142	166	973	1	1	-	-	57	15	2	34
457017	Ostrhauderfehn	3 147	449	2 648	4	29	-	17	159	21	33	12
457018	Rhauderfehn	7 690	1 204	6 333	16	120	1	14	396	15	102	15
457019	Schwerinsdorf	455	46	405	4	-	-	-	6	2	1	0
457020	Uplengen	12 390	1 968	9 057	28	827	498	10	523	41	127	140
457021	Weener, Stadt	5 993	611	5 354	20	4	-	3	197	14	5	61
457022	Westoverledingen	8 321	947	7 332	25	6	0	4	283	15	22	23
457024	Bunde	8 951	4 758	4 093	10	86	-	3	49	3	0	6
457501	Gfg. Insel Lütje Hörn	-	-	-	-	-	-	-	-	-	-	-
458	Oldenburg	68 473	48 827	18 129	437	498	95	421	20 286	4 762	9 389	4 585
458001	Beckeln	2 343	2 004	316	0	-	-	5	743	255	254	211
458002	Colnrade	1 434	1 266	160	0	-	-	7	230	63	60	96
458003	Dötlingen	6 653	5 590	935	67	16	7	37	2 184	640	828	586
458004	Dünsen	459	387	68	0	-	-	3	490	110	241	124
458005	Ganderkesee	9 279	5 272	3 911	46	3	0	34	1 587	659	272	423
458006	Groß Ippener	1 790	1 332	391	55	1	-	11	628	126	374	102
458007	Großenkneten	10 399	8 612	1 615	27	60	48	34	4 600	973	2 259	894
458008	Harpstedt, Flecken	1 206	951	220	2	31	0	2	718	228	355	120
458009	Hatten	5 995	4 319	1 567	57	2	0	38	2 354	253	1 580	464
458010	Hude	8 967	4 626	4 123	41	157	1	16	1 228	281	401	459
458011	Kirchseelte	915	784	128	0	-	-	3	335	21	228	48
458012	Prinzhöfte	2 757	2 325	393	-	4	1	34	960	225	466	187
458013	Wardenburg	8 520	4 794	3 357	114	195	0	45	1 087	156	550	215
458014	Wildeshausen, Stadt	5 036	4 172	655	19	29	38	124	2 220	447	1 211	397
458015	Winkelsett	2 721	2 394	291	8	-	-	28	923	326	309	258
459	Osnabrück	132 456	102 633	28 108	315	888	26	424	43 051	10 433	14 648	16 280
459001	Alfhausen	2 558	1 899	652	0	-	-	6	605	239	152	188
459002	Ankum	3 816	3 279	510	8	-	0	8	1 884	297	1 082	421
459003	Bad Essen	5 651	4 659	971	4	-	-	10	2 864	528	563	1 726
459004	Bad Iburg, Stadt	1 771	1 416	313	31	-	-	10	1 132	463	343	297
459005	Bad Laer	2 940	2 374	543	11	-	1	10	841	394	171	214
459006	Bad Rothenfelde	858	639	208	5	-	-	6	524	283	97	133
459007	Badbergen	6 246	5 297	923	9	-	-	15	698	325	50	261
459008	Belm	2 530	1 801	711	-	-	-	17	1 330	284	449	576
459009	Berge	4 067	2 682	1 298	8	59	3	15	1 858	294	1 189	314
459010	Bersenbrück, Stadt	3 056	2 640	399	13	-	-	3	329	131	58	112
459011	Bippen	4 545	3 851	681	0	2	-	9	2 545	176	1 984	285
459012	Bissendorf	5 712	3 669	2 000	4	-	-	37	2 333	482	504	1 268
459013	Bohmte	8 079	5 891	1 646	0	508	0	33	1 080	223	249	485
459014	Bramsche, Stadt	9 948	7 024	2 849	16	33	5	20	4 547	687	1 392	2 330
459015	Dissen am Teutob.Wald,St.	1 185	814	369	0	-	-	2	1 324	495	480	339
459016	Eggermühlen	1 679	1 319	359	-	-	-	1	770	170	343	234
459017	Fürstenau, Stadt	4 947	4 218	689	9	-	13	16	1 731	362	971	302
459018	Gehrde	2 741	2 379	361	-	-	-	1	466	162	162	125
459019	Georgsmarienhütte, Stadt	2 188	1 482	685	9	-	-	12	1 675	354	611	688
459020	Hagen am Teutoburger Wald	1 517	817	673	11	-	-	13	1 100	224	368	473
459021	Hasbergen	1 048	648	386	5	-	-	10	526	154	162	178
459022	Hilter am Teutoburger Wald	2 832	2 179	617	25	-	-	11	1 571	530	592	423
459023	Kettenkamp	1 021	762	258	-	-	-	1	51	19	18	7
459024	Melle, Stadt	16 250	12 485	3 648	29	-	-	83	4 803	1 354	1 145	2 176
459025	Menslage	5 266	3 473	1 598	-	188	0	7	578	287	124	112
459026	Merzen	3 860	3 428	426	-	0	1	4	754	84	518	116
459027	Neuenkirchen	4 710	4 020	671	-	14	0	5	353	72	122	101
459028	Nortrup	1 748	1 459	266	19	-	-	4	542	230	58	236
459029	Ostercappeln	6 455	4 566	1 785	1	84	-	17	1 832	535	169	1 053
459030	Quakenbrück, Stadt	789	638	146	1	-	-	4	229	58	15	142
459031	Rieste	2 159	1 865	273	1	-	-	20	290	38	150	85
459032	Voltlage	3 498	3 276	213	4	-	-	3	263	57	29	120
459033	Wallenhorst	2 276	1 692	573	3	-	-	8	1 060	227	252	560
459034	Glandorf	4 511	3 996	409	88	-	3	4	562	215	80	198
460	Vechta	54 119	45 688	6 846	57	1 189	1	140	11 193	2 883	4 599	2 616
460001	Bakum	6 029	5 568	424	15	1	0	11	627	268	56	282

1) Aufgrund der Umstellung in der niedersächsischen Katasterverwaltung auf das neue „Automatische Liegenschaftskataster-Informationssystem“ (ALKIS) und die dadurch erforderliche Rückmigration der Daten auf die alte Systematik lassen sich die Zahlen mit dem Stand 31.12.2010 und davor nur eingeschränkt vergleichen.

2) Code 620 einschließlich Deichfläche.

3) Code 210 u. Code 920 entfallen durch Umstellung auf ALKIS.

4) Code 950 einschließlich Truppenübungsplätze.

5) Differenz zum Vorjahr 3453 ha; Flächenverbrauch pro Tag 9,46 ha (Niedersachsen)

davon											Siedlungs- und Ver- kehrsfläche (100+200, 300 (ohne 310), 400, 500, 940) ⁵⁾	Land, Stat. Region, Landkreis, Kreisfreie Stadt	Schl. Nr.
zu- sammen (800)	Wasserfläche						Flächen anderer Nutzung						
	darunter						zusam- men (900)	darunter					
Fluss (810), Altwas- ser (87A)	Kanal (820)	Bach (840)	Graben (850)	See (860) u. Teich (880)	Sumpfung (890)	Schutz- fläche (920) ³⁾		Fried- hof (940)	Unland (950) ⁴⁾				
31	32	33	34	35	36	37	38	39	40	41			
32	2	12	-	16	1	-	6	-	0	6	142	Neukamperfehn	457015
77	18	-	-	45	9	5	1	-	1	0	243	Nortmoor	457016
257	36	42	5	94	72	7	456	-	3	453	1 053	Ostrhauderfehn	457017
284	5	53	6	143	42	36	158	-	8	150	1 687	Rhauderfehn	457018
4	-	-	-	4	0	-	1	-	0	0	92	Schwerinsdorf	457019
259	2	51	3	149	48	6	11	-	7	4	1 704	Uplengen	457020
390	140	44	-	95	77	28	104	-	6	98	1 446	Weener, Stadt	457021
516	143	16	-	222	89	46	47	-	8	39	2 039	Westoverledingen	457022
2 097	0	57	-	129	55	45	11	-	3	8	987	Bunde	457024
-	-	-	-	-	-	-	31	-	-	31	-	Gfg. Insel Lütje Hörn	457501
1 512	163	34	199	439	581	97	428	-	39	370	15 207	Oldenburg	458
18	-	-	4	11	2	2	0	-	-	-	239	Beckeln	458001
15	5	-	2	5	2	0	1	-	1	-	166	Colnrade	458002
100	22	-	9	27	33	8	5	-	2	1	1 230	Dötlingen	458003
9	-	-	2	1	4	2	-	-	-	-	127	Düsen	458004
150	-	-	19	40	82	9	140	-	7	128	2 637	Ganderkesee	458005
34	-	-	8	10	6	10	0	-	-	0	343	Groß Ippener	458006
310	19	-	38	57	183	12	14	-	5	4	2 268	Großenkneten	458007
13	-	-	4	4	6	0	4	-	4	0	408	Harpstedt, Flecken	458008
132	11	-	34	46	41	0	215	-	2	210	1 628	Hatten	458009
326	29	13	37	121	125	2	10	-	7	2	1 916	Hude	458010
5	-	-	2	3	1	0	5	-	-	5	204	Kirchseelte	458011
53	-	-	6	11	4	32	17	-	-	15	397	Prinzhöfte	458012
213	33	22	20	76	48	15	5	-	4	0	1 846	Wardenburg	458013
106	37	-	10	19	35	5	11	-	6	5	1 557	Wildeshausen, Stadt	458014
30	7	-	4	10	10	0	0	-	-	-	244	Winkelsett	458015
3 909	274	271	586	1 520	1 148	109	716	-	188	518	31 422	Osnabrück	459
288	15	2	18	24	225	3	3	-	2	0	481	Alfhausen	459001
107	1	-	12	23	63	7	5	-	2	2	797	Ankum	459002
237	11	60	11	131	23	1	12	-	7	4	1 563	Bad Essen	459003
69	1	-	7	40	21	1	12	-	3	7	662	Bad Iburg, Stadt	459004
143	2	-	28	45	62	6	3	-	3	1	740	Bad Laer	459005
16	0	-	5	4	7	-	3	-	3	0	422	Bad Rothenfelde	459006
146	18	-	38	69	20	1	5	-	3	2	819	Badbergen	459007
25	-	-	6	5	11	2	9	-	5	4	778	Belm	459008
90	0	-	13	60	14	3	3	-	2	1	613	Berge	459009
109	21	-	17	58	14	-	4	-	3	-	757	Bersenbrück, Stadt	459010
97	-	-	10	57	26	4	9	-	1	8	712	Bippen	459011
135	8	-	26	28	69	3	10	-	6	3	1 428	Bissendorf	459012
321	30	28	30	186	34	13	8	-	6	2	1 527	Bohmte	459013
381	36	104	52	84	89	18	496	-	60	435	2 898	Bramsche, Stadt	459014
20	1	-	5	5	8	1	11	-	3	8	654	Dissen am Teutob.Wald,St.	459015
31	0	-	7	7	12	4	1	-	1	-	251	Eggermühlen	459016
141	0	-	27	74	39	1	19	-	5	14	1 027	Fürstenau, Stadt	459017
80	7	-	17	48	8	0	2	-	1	1	349	Gehrde	459018
35	-	-	10	4	20	1	16	-	12	4	1 629	Georgsmarienhütte, Stadt	459019
54	-	-	6	6	38	5	5	-	4	1	764	Hagen am Teutoburger Wald	459020
25	-	-	9	3	8	4	5	-	4	1	573	Hasbergen	459021
33	0	-	7	11	14	1	6	-	4	2	812	Hilte am Teutoburger Wald	459022
14	-	-	4	7	3	-	1	-	1	0	202	Kettenkamp	459023
287	42	-	35	88	112	11	26	-	18	7	4 039	Melle, Stadt	459024
105	31	-	24	38	10	1	3	-	1	2	566	Menslage	459025
45	2	-	9	15	17	2	4	-	2	3	587	Merzen	459026
78	0	2	17	51	7	0	3	-	3	0	575	Neuenkirchen	459027
58	-	-	20	15	13	9	3	-	2	0	359	Nortrup	459028
240	2	49	36	83	70	1	6	-	5	1	1 225	Ostercappeln	459029
61	17	-	9	17	18	0	5	-	3	2	714	Quakenbrück, Stadt	459030
96	16	-	13	31	35	-	4	-	1	2	512	Rieste	459031
111	1	1	9	95	5	-	1	-	1	-	363	Voltlage	459032
71	6	25	11	5	19	4	11	-	8	3	1 269	Wallenhorst	459033
161	7	-	37	99	15	2	3	-	3	0	754	Glandorf	459034
1 233	13	5	293	498	397	28	137	-	44	90	13 614	Vechta	460
158	0	-	54	39	64	0	3	-	2	0	1 058	Bakum	460001

Noch: 1. Bodenflächen nach Art der tatsächlichen Nutzung in Niedersachsen

Noch: 1.4 Bodenfläche nach Art der tatsächlichen Nutzung am 31.12.2015¹⁾ nach Gemeinden in Niedersachsen (in ha)

Schl. Nr.	Land, Stat. Region, Landkreis, Kreisfreie Stadt	Bodenfläche insg.	Gebäude- und Freifläche								Da-
			zusammen (100/200)	darunter							
				Öffentliche Zwecke (110)	Wohnen (130)	Handel- u. Dienstl. (140)	Gewerbe u. Industrie (170)	Mischnutz. mit Wohnen (210) ²⁾	Land- u. Forstw. (270)	Erholung (280)	
				3	4	5	6	7	8	9	
460002	Damme, Stadt	10 438	1 019	41	395	31	145	-	377	17	
460003	Dinklage, Stadt	7 266	740	24	337	31	94	-	238	8	
460004	Goldenstedt	8 860	703	9	295	21	118	-	235	11	
460005	Holdorf	5 492	488	11	194	31	91	-	135	11	
460006	Lohne (Oldenburg), Stadt	9 080	1 273	38	638	57	250	-	264	11	
460007	Neuenkirchen-Vörden	9 085	627	26	222	28	74	-	265	6	
460008	Steinfeld (Oldenburg)	5 983	641	15	246	28	119	-	216	11	
460009	Vechta, Stadt	8 778	1 429	79	690	99	267	-	244	19	
460010	Visbek	8 410	817	15	298	25	119	-	334	12	
461	Wesermarsch	82 201	5 742	177	3 234	186	749	-	1 228	38	
461001	Berne	8 521	480	9	276	9	39	-	135	4	
461002	Brake (Unterweser), Stadt	3 818	680	39	406	37	147	-	34	2	
461003	Butjadingen	12 902	617	15	352	19	15	-	204	5	
461004	Elsfleth, Stadt	11 515	618	18	327	15	47	-	185	3	
461005	Jade	9 356	521	9	310	24	34	-	139	2	
461006	Lemwerder	3 637	361	10	196	8	86	-	45	1	
461007	Nordenham	8 732	1 264	55	703	41	325	-	101	14	
461008	Ovelgönne	12 381	586	9	290	17	23	-	230	4	
461009	Stadland	11 339	616	12	373	18	32	-	156	3	
462	Wittmund	65 664	4 080	186	2 384	194	273	-	918	28	
462001	Blomberg	1 280	127	2	87	8	7	-	22	1	
462002	Dunum	2 683	117	1	59	1	2	-	53	0	
462003	Esens, Stadt	2 168	340	20	218	32	32	-	28	4	
462004	Eversmeer	1 156	64	1	47	1	2	-	13	-	
462005	Friedeburg	16 356	880	13	488	28	76	-	229	4	
462006	Holtgast	2 399	135	1	87	3	5	-	37	1	
462007	Langeoog	1 967	97	19	41	22	4	-	1	3	
462008	Moorweg	1 865	76	1	52	1	0	-	19	-	
462009	Nenndorf	686	46	-	34	1	2	-	9	-	
462010	Neuharlingersiel	2 455	150	24	64	14	7	-	34	2	
462011	Neuschoo	1 447	100	1	66	1	5	-	26	0	
462012	Ochtersum	1 082	74	1	51	1	2	-	19	-	
462013	Schweindorf	544	41	0	29	0	4	-	7	0	
462014	Spiekeroog	1 825	47	13	23	5	1	-	0	1	
462015	Stedesdorf	2 795	135	1	86	2	4	-	41	1	
462016	Utarp	637	44	1	31	1	1	-	11	0	
462017	Werdum	1 845	69	1	35	2	1	-	28	0	
462018	Westerholt	1 463	181	5	118	12	17	-	26	2	
462019	Wittmund, Stadt	21 010	1 356	81	769	58	102	-	315	9	

1) Aufgrund der Umstellung in der niedersächsischen Katasterverwaltung auf das neue „Automatische Liegenschaftskataster-Informationssystem“ (ALKIS) und die dadurch erforderliche Rückmigration der Daten auf die alte Systematik lassen sich die Zahlen mit dem Stand 31.12.2010 und davor nur eingeschränkt vergleichen.

2) Code 210 u. Code 920 entfallen durch Umstellung auf ALKIS.

von										Land, Stat. Region, Landkreis, Kreisfreie Stadt	Schl. Nr.
Betriebsfläche			Erholungsfläche			Verkehrsfläche					
zusammen (300)	darunter		zusammen (400)	darunter		zusammen (500)	darunter				
	Abbauland (310)	Lagerplatz (330)		Sportfläche (410)	Grünanl. (420)		Straße (510)	Weg (520)	Bahngelände (540)		
10	11	12	13	14	15	16	17	18	19		
33	21	5	73	15	58	492	241	148	-	Damme, Stadt	460002
1	-	1	61	9	52	353	170	62	0	Dinklage, Stadt	460003
73	61	4	61	12	44	416	185	144	5	Goldenstedt	460004
42	38	3	36	10	26	337	156	68	3	Holdorf	460005
248	238	9	142	67	75	574	266	155	4	Lohne (Oldenburg), Stadt	460006
270	264	2	37	12	24	443	238	116	3	Neuenkirchen-Vörden	460007
92	91	1	41	16	25	315	140	99	4	Steinfeld (Oldenburg)	460008
300	240	23	189	65	124	614	322	126	5	Vechta, Stadt	460009
78	57	3	66	12	43	404	164	134	1	Visbek	460010
384	202	92	616	101	458	3 276	1 297	1 000	85	Wesermarsch	461
16	7	8	30	4	22	322	122	118	6	Berne	461001
51	-	25	61	10	51	254	95	37	26	Brake (Unterweser), Stadt	461002
4	-	1	96	12	47	387	180	118	-	Butjadingen	461003
6	-	6	40	6	32	472	149	211	5	Elsfleth, Stadt	461004
7	-	7	80	10	59	354	150	129	9	Jade	461005
6	-	2	63	8	54	233	82	39	9	Lemwerder	461006
83	-	34	158	30	125	422	223	69	23	Nordenham	461007
201	195	3	19	9	10	380	117	169	-	Ovelgönne	461008
10	-	5	69	12	58	452	179	112	8	Stadland	461009
226	107	24	257	79	110	2 607	1 722	652	26	Wittmund	462
1	-	1	3	1	2	67	49	16	-	Blomberg	462001
1	-	0	3	2	0	116	66	47	0	Dunum	462002
3	-	3	34	10	13	135	91	18	1	Esens, Stadt	462003
0	0	-	1	-	1	42	31	11	-	Eversmeer	462004
95	28	12	54	14	34	660	431	195	-	Friedeburg	462005
21	13	-	3	2	1	79	59	19	0	Holtgast	462006
3	-	2	12	7	5	63	30	14	4	Langeoog	462007
12	9	0	1	-	1	77	46	31	-	Moorweg	462008
5	2	-	2	2	0	33	26	7	-	Nenndorf	462009
0	-	-	26	2	6	103	69	19	-	Neuharlingersiel	462010
0	-	-	3	2	1	68	55	13	-	Neuschoo	462011
0	-	-	2	1	1	43	38	5	-	Ochtersum	462012
2	-	1	2	-	2	20	17	3	-	Schweindorf	462013
1	-	0	15	4	5	18	8	5	2	Spiekeroog	462014
8	6	-	8	3	5	96	56	24	4	Stedesdorf	462015
5	3	-	3	-	3	26	22	4	-	Utarp	462016
2	-	-	3	1	2	52	34	15	-	Werdum	462017
3	1	0	7	5	2	65	55	10	-	Westerholt	462018
64	45	3	76	25	27	841	540	197	15	Wittmund, Stadt	462019

Noch: 1. Bodenflächen nach Art der tatsächlichen Nutzung in Niedersachsen

Noch: 1.4 Bodenfläche nach Art der tatsächlichen Nutzung am 31.12.2015¹⁾ nach Gemeinden in Niedersachsen (in ha)

Schl. Nr.	Land, Stat. Region, Landkreis, Kreisfreie Stadt	Noch:										
		Landwirtschaftsfläche						Waldfläche				
		zu-sammen (600)	darunter					zusammen (700)	darunter			
			Ackerland (610)	Grün-land (620) ²⁾	Garten-land (630)	Moor (650)	Heide (660)		Brach-land (690)	Laub-wald (710)	Nadel-wald (720)	Misch-wald (730)
20	21	22	23	24	25	26	27	28	29	30		
460002	Damme, Stadt	6 816	5 162	1 643	0	-	-	9	1 801	219	1 224	248
460003	Dinklage, Stadt	5 182	4 757	373	4	-	-	20	784	347	82	326
460004	Goldenstedt	6 260	5 130	704	1	390	0	12	1 224	339	258	519
460005	Holdorf	3 093	2 823	252	0	-	1	17	1 415	273	981	123
460006	Lohne (Oldenburg), Stadt	5 613	4 621	788	3	190	-	10	1 066	357	251	277
460007	Neuenkirchen-Vörden	6 430	5 195	1 002	1	211	0	10	1 104	293	486	238
460008	Steinfeld (Oldenburg)	4 045	3 532	471	0	36	0	5	781	124	405	105
460009	Vechta, Stadt	5 162	3 954	742	16	361	-	20	913	283	236	113
460010	Visbek	5 490	4 945	446	16	-	0	26	1 477	379	619	384
461	Wesermarsch	66 376	2 086	63 790	52	253	25	147	1 417	636	102	164
461001	Berne	7 102	107	6 901	2	88	-	1	90	22	1	2
461002	Brake (Unterweser), Stadt	2 235	8	2 221	0	-	-	5	57	25	6	7
461003	Butjadingen	11 393	612	10 766	13	-	-	0	48	3	-	1
461004	Elsfleth, Stadt	9 254	235	8 867	2	61	25	62	367	155	38	39
461005	Jade	7 840	175	7 541	12	60	-	46	340	134	38	73
461006	Lemwerder	2 747	14	2 729	3	-	-	1	20	3	0	0
461007	Nordenham	5 933	304	5 607	1	-	-	17	118	71	0	1
461008	Ovelgönne	10 720	229	10 428	6	43	-	11	259	178	15	23
461009	Stadland	9 153	401	8 730	13	1	0	6	117	44	5	18
462	Wittmund	50 278	12 870	36 158	189	416	11	596	3 903	147	1 150	2 154
462001	Blomberg	1 064	278	779	1	-	-	5	8	0	-	-
462002	Dunum	2 263	607	1 612	6	4	-	33	119	3	97	3
462003	Esens, Stadt	1 570	258	1 270	6	-	-	36	15	-	3	6
462004	Eversmeer	922	145	488	5	283	-	2	4	-	-	-
462005	Friedeburg	12 302	2 561	9 433	72	128	11	95	1 916	73	768	946
462006	Holtgast	2 061	470	1 511	2	-	-	77	20	2	2	8
462007	Langeoog	568	-	549	7	-	-	4	137	0	0	-
462008	Moorweg	967	223	724	5	0	-	15	631	15	10	596
462009	Nenndorf	565	98	457	1	-	-	9	6	0	-	-
462010	Neuharlingersiel	2 078	918	1 105	3	-	-	53	6	0	-	-
462011	Neuschoo	1 232	239	981	2	0	0	9	26	1	0	5
462012	Ochtersum	922	158	754	1	-	-	9	20	1	1	13
462013	Schweindorf	450	106	329	0	-	-	14	16	-	1	-
462014	Spiekeroog	319	-	295	1	-	-	22	13	-	0	9
462015	Stedesdorf	2 461	654	1 782	2	0	-	21	14	2	0	0
462016	Utarp	542	135	386	1	-	-	19	5	-	1	2
462017	Werdum	1 693	691	932	1	-	-	69	2	-	-	-
462018	Westerholt	1 176	213	944	4	-	-	15	7	-	0	-
462019	Wittmund, Stadt	17 124	5 118	11 827	68	-	-	87	939	49	266	565

1) Aufgrund der Umstellung in der niedersächsischen Katasterverwaltung auf das neue „Automatische Liegenschaftskataster-Informationssystem“ (ALKIS) und die dadurch erforderliche Rückmigration der Daten auf die alte Systematik lassen sich die Zahlen mit dem Stand 31.12.2010 und davor nur eingeschränkt vergleichen.

2) Code 620 einschließlich Deichfläche.

3) Code 210 u. Code 920 entfallen durch Umstellung auf ALKIS.

4) Code 950 einschließlich Truppenübungsplätze.

5) Differenz zum Vorjahr 3453 ha; Flächenverbrauch pro Tag 9,46 ha (Niedersachsen)

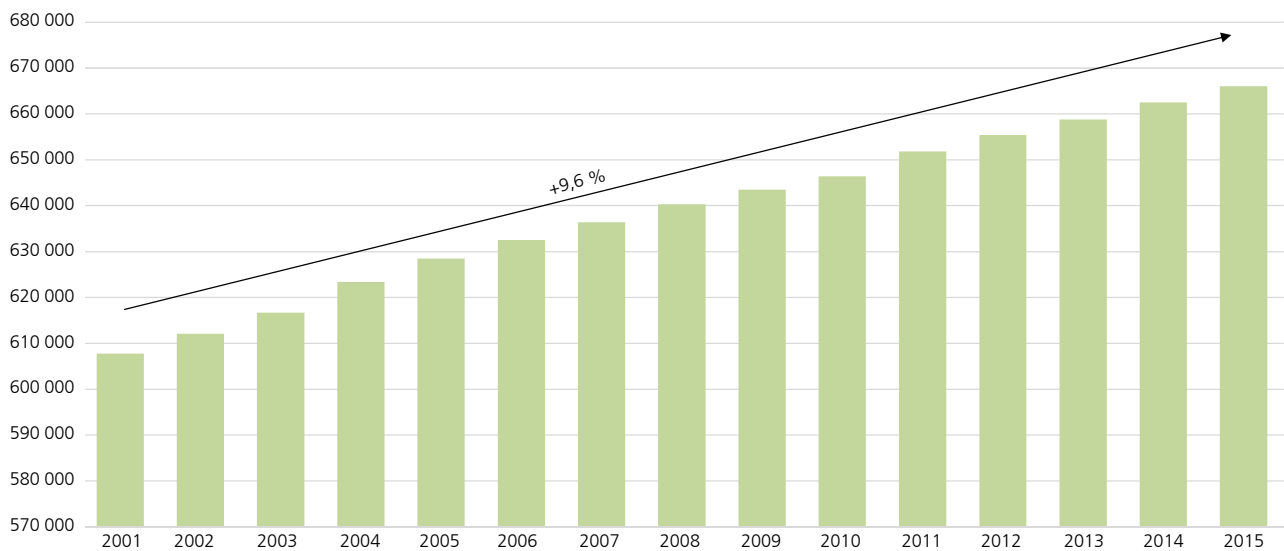
davon											Siedlungs- und Ver- kehrsfläche (100+200, 300 (ohne 310), 400, 500, 940) ⁵⁾	Land, Stat. Region, Landkreis, Kreisfreie Stadt	Schl. Nr.
zu- sammen (800)	Wasserfläche						Flächen anderer Nutzung						
	darunter						darunter						
	Fluss (810), Altwas- ser (87A)	Kanal (820)	Bach (840)	Graben (850)	See (860) u. Teich (880)	Sumpfung (890)	zusam- men (900)	Schutz- fläche (920) ³⁾	Fried- hof (940)	Unland (950) ⁴⁾			
31	32	33	34	35	36	37	38	39	40	41			
191	-	5	34	84	46	23	12	-	6	6	1 602	Damme, Stadt	460002
139	2	-	46	66	24	0	5	-	4	0	1 159	Dinklage, Stadt	460003
120	10	-	26	40	43	1	4	-	3	-	1 195	Goldenstedt	460004
80	-	-	15	24	41	-	3	-	2	0	866	Holdorf	460005
155	0	0	40	68	45	1	10	-	6	5	2 003	Lohne (Oldenburg), Stadt	460006
97	-	-	25	55	17	-	78	-	3	76	1 114	Neuenkirchen-Vörden	460007
63	-	-	12	36	14	1	4	-	4	-	1 003	Steinfeld (Oldenburg)	460008
160	-	-	29	69	61	0	11	-	9	2	2 301	Vechta, Stadt	460009
71	-	-	11	16	42	1	7	-	5	2	1 312	Visbek	460010
4 220	1 972	190	52	1 023	429	430	169	-	30	134	9 846	Wesermarsch	461
470	156	29	41	97	50	96	10	-	2	8	843	Berne	461001
460	280	13	1	47	40	74	20	-	6	15	1 052	Brake (Unterweser), Stadt	461002
353	8	19	-	174	56	75	3	-	2	1	1 107	Butjadingen	461003
727	288	64	-	154	97	98	31	-	3	28	1 139	Elsfleth, Stadt	461004
209	32	-	2	60	47	55	5	-	1	3	964	Jade	461005
187	104	-	2	48	20	5	21	-	3	18	665	Lemwerder	461006
692	524	28	-	64	65	3	61	-	9	48	1 936	Nordenham	461007
209	-	1	-	198	8	2	8	-	2	6	993	Ovelgönne	461008
914	580	36	5	182	45	21	9	-	2	7	1 149	Stadland	461009
1 599	2	28	701	251	424	131	2 715	-	28	2 684	7 090	Wittmund	462
7	-	-	2	3	2	0	3	-	1	1	199	Blomberg	462001
62	-	-	40	12	5	5	2	-	1	1	237	Dunum	462002
52	-	0	34	5	3	2	19	-	3	16	515	Esens, Stadt	462003
122	-	-	8	2	112	-	0	-	-	0	107	Eversmeer	462004
402	-	28	115	108	133	17	47	-	7	38	1 668	Friedeburg	462005
76	-	-	34	5	17	20	4	-	0	4	226	Holtgast	462006
90	-	-	2	7	13	26	997	-	2	996	176	Langeoog	462007
100	-	-	45	7	1	47	1	-	-	1	157	Moorweg	462008
14	-	-	3	2	7	2	15	-	-	15	84	Nenndorf	462009
82	-	-	51	6	23	0	9	-	-	9	279	Neuharlingersiel	462010
18	-	-	12	4	1	1	0	-	-	0	172	Neuschoo	462011
19	-	-	15	1	3	0	3	-	1	2	120	Ochtersum	462012
12	-	-	6	1	5	-	1	-	-	1	66	Schweindorf	462013
13	-	-	-	6	0	-	1 400	-	0	1 399	81	Spiekeroog	462014
69	-	-	36	17	17	0	4	-	1	4	242	Stedesdorf	462015
12	-	-	8	1	3	1	0	-	-	0	75	Utarp	462016
24	-	-	19	4	1	1	1	-	1	0	127	Werdum	462017
22	-	-	18	1	2	0	2	-	1	0	257	Westerholt	462018
402	2	-	254	61	75	8	207	-	10	197	2 303	Wittmund, Stadt	462019

2. Siedlungs- und Verkehrsfläche in Niedersachsen

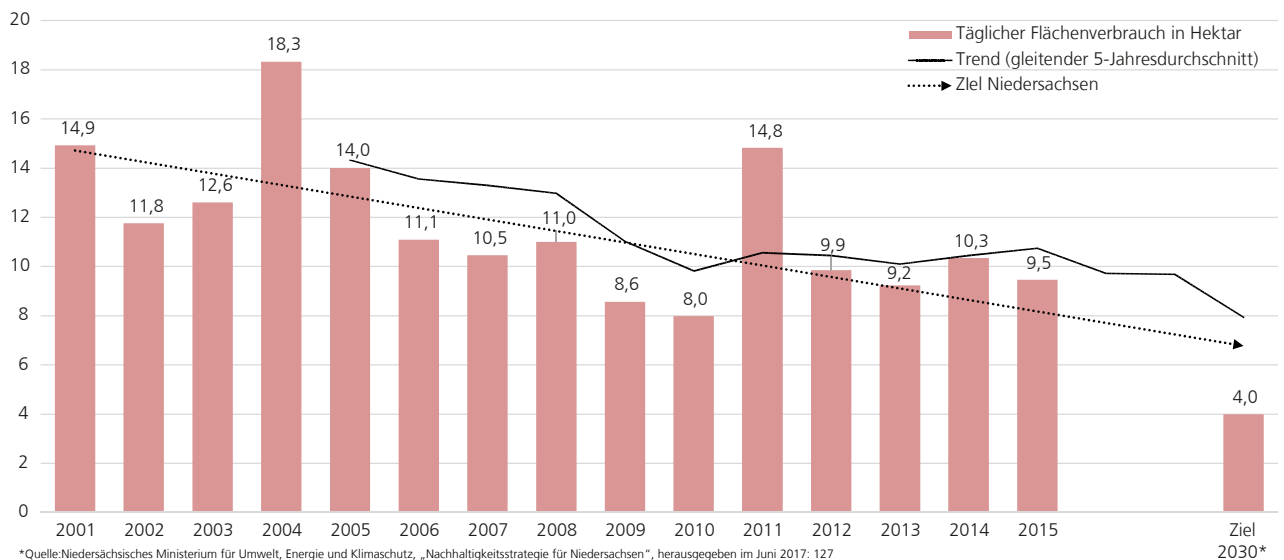
2 Siedlungs- und Verkehrsfläche in Niedersachsen

2.1 Entwicklung der Siedlungs- und Verkehrsfläche (SuV) und der Flächeninanspruchnahme in Niedersachsen

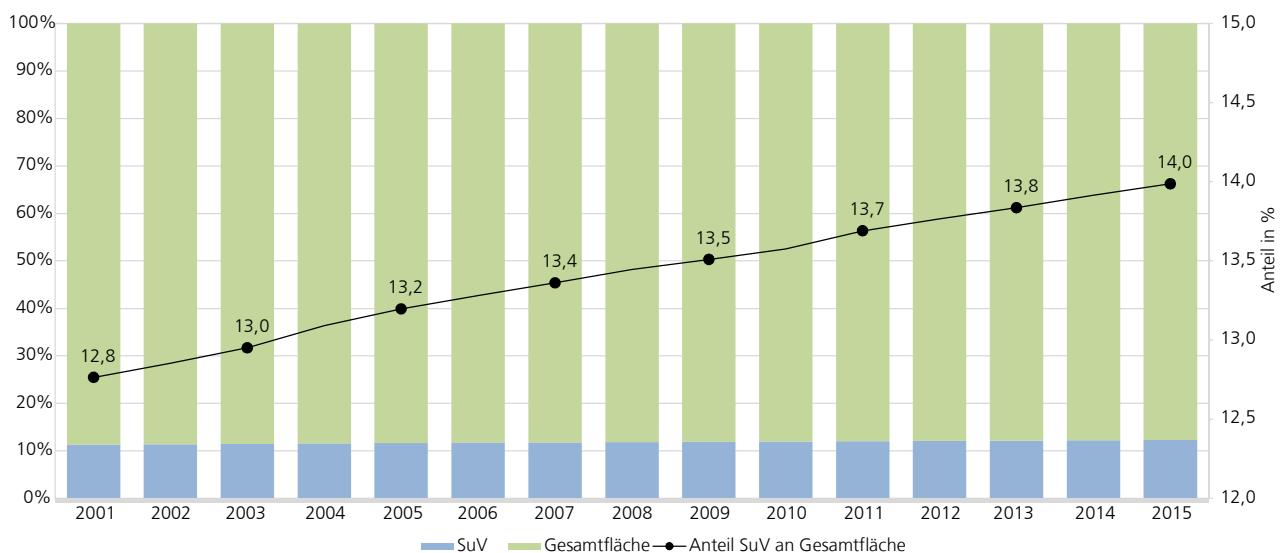
Entwicklung der Siedlungs- und Verkehrsfläche



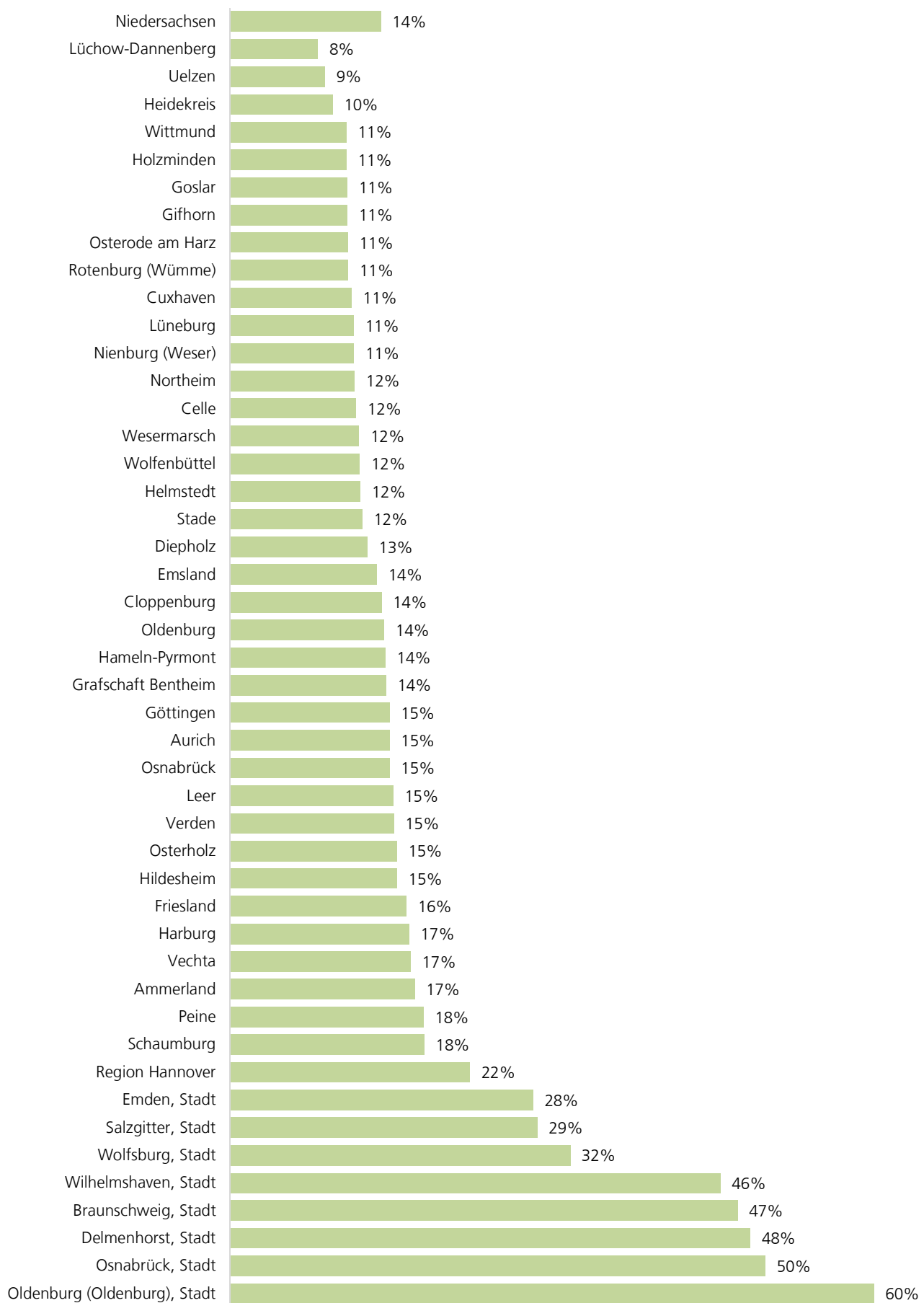
Entwicklung der täglichen Flächeninanspruchnahme



Anteil der Siedlungs- und Verkehrsfläche an der Gesamtfläche

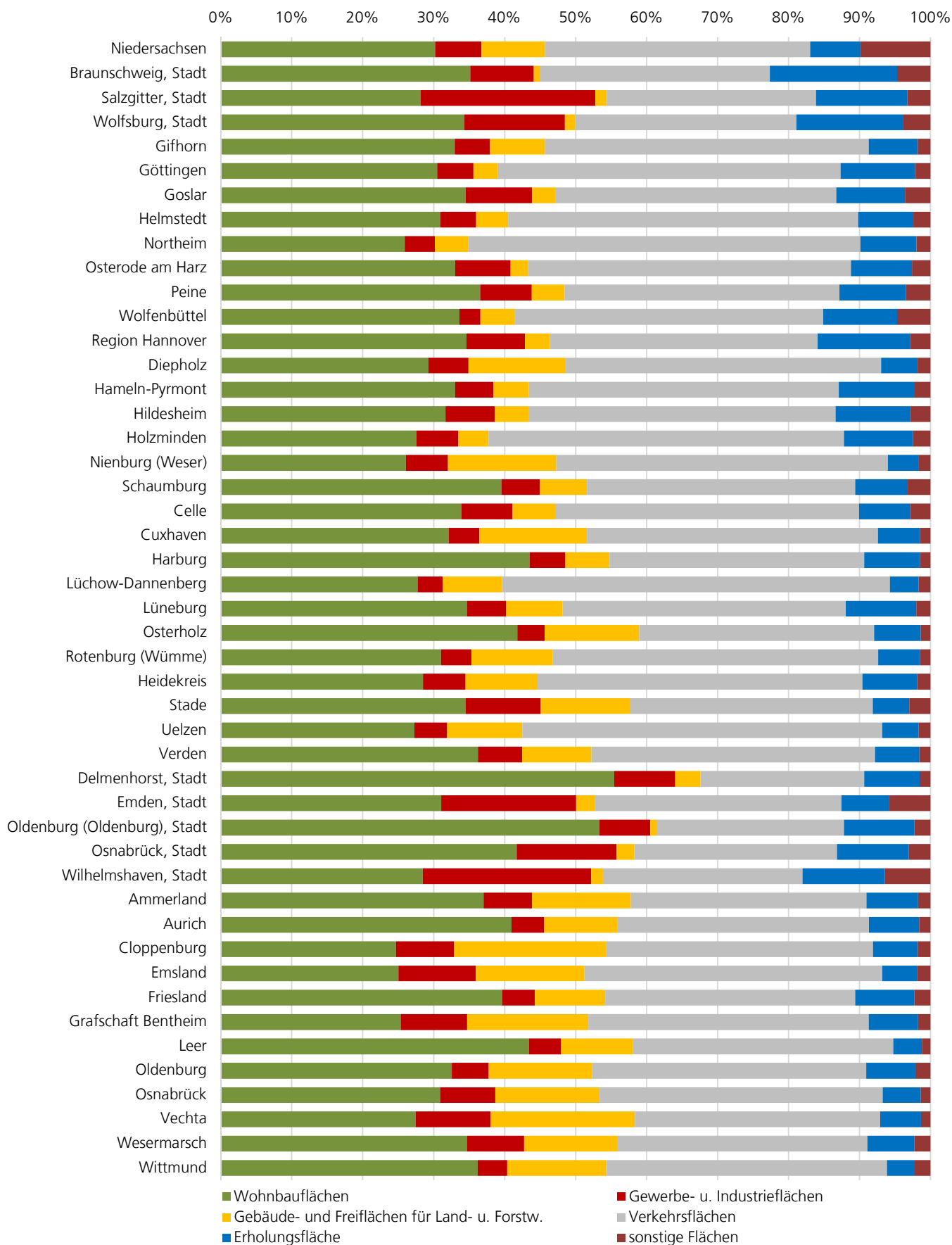


2.2 Anteil der Siedlungs- und Verkehrsfläche an der Gesamtfläche nach Kreisen und kreisfreien Städten kreisfreien Städten in Niedersachsen am 31.12.2015



Noch:2 Siedlungs- und Verkehrsfläche in Niedersachsen

2.3 Anteil ausgewählter Nutzungsarten an der Siedlungs- und Verkehrsfläche in den Kreisen und kreisfreien Städten Niedersachsens am 31.12.2015



2.4 Veränderung der Siedlungs- und Verkehrsfläche und der tägliche Flächenverbrauch vom 31.12.2011 und 31.12.2015 nach Kreisen und kreisfreien Städten in Niedersachsen (in ha)

Schl. Nr.	Land Stat. Region Kreis	Bodenfläche insgesamt ¹⁾		darunter					
		ALB-Code		Gebäude- und Freifläche zusammen ²⁾			Betriebsfläche		
		31.12.2011	31.12.2015	31.12.2011	31.12.2015	Veränderung in %	31.12.2011	31.12.2015	Veränderung in %
		1		2			3		
	Niedersachsen	4 761 360	4 761 585	349 262	356 749	+2,1	33 680	33 219	-1,4
1	Braunschweig	809 995	810 038	54 597	55 075	+0,9	5 432	5 363	-1,3
101	Braunschweig, Stadt	19 216	19 218	4 779	4 844	+1,4	272	277	+1,9
102	Salzgitter, Stadt	22 391	22 392	3 706	3 734	+0,7	201	170	-15,7
103	Wolfsburg, Stadt	20 405	20 409	3 488	3 505	+0,5	166	175	+5,8
151	Gifhorn	156 281	156 286	8 308	8 529	+2,7	852	866	+1,6
152	Göttingen	111 724	111 739	7 372	7 408	+0,5	463	437	-5,7
153	Goslar	96 529	96 529	5 563	5 549	-0,2	369	365	-0,9
154	Helmstedt	67 395	67 403	3 621	3 615	-0,2	1 364	1 366	+0,1
155	Northheim	126 706	126 708	5 668	5 631	-0,7	299	336	+12,6
156	Osterode am Harz	63 601	63 602	3 253	3 302	+1,5	531	449	-15,4
157	Peine	53 493	53 497	4 950	5 003	+1,1	478	478	-0,1
158	Wolfenbüttel	72 254	72 256	3 888	3 956	+1,7	437	444	+1,7
2	Hannover	904 788	904 836	71 007	72 020	+1,4	7 966	7 866	-1,3
241	Region Hannover	229 075	229 086	26 039	26 433	+1,5	2 544	2 430	-4,5
251	Diepholz	198 793	198 814	12 941	13 177	+1,8	1 655	1 390	-16,0
252	Hameln-Pyrmont	79 614	79 615	5 468	5 491	+0,4	295	329	+11,4
254	Hildesheim	120 594	120 603	8 787	8 856	+0,8	830	848	+2,3
255	Holzminde	69 258	69 265	3 088	3 120	+1,0	283	302	+6,7
256	Nienburg (Weser)	139 897	139 897	8 059	8 222	+2,0	1 908	2 116	+10,9
257	Schaumburg	67 557	67 557	6 625	6 720	+1,4	451	451	-0,2
3	Lüneburg	1 549 474	1 549 563	92 713	94 964	+2,4	5 883	5 624	-4,4
351	Celle	154 517	154 521	9 140	9 387	+2,7	428	380	-11,3
352	Cuxhaven	205 776	205 778	12 149	12 599	+3,7	532	563	+5,8
353	Harburg	124 494	124 503	11 715	12 052	+2,9	669	687	+2,7
354	Lüchow-Dannenberg	122 060	122 075	4 156	4 224	+1,6	292	297	+1,9
355	Lüneburg	132 349	132 368	7 691	7 833	+1,8	359	365	+1,8
356	Osterholz	65 078	65 081	6 178	6 291	+1,8	406	211	-48,0
357	Rotenburg (Wümme)	207 026	207 045	11 302	11 657	+3,1	1 346	1 393	+3,5
358	Heidekreis	187 365	187 372	8 768	8 938	+1,9	504	365	-27,6
359	Stade	126 602	126 602	9 028	9 313	+3,2	870	865	-0,6
360	Uelzen	145 412	145 422	6 030	5 962	-1,1	233	240	+3,3
361	Verden	78 793	78 797	6 554	6 707	+2,3	245	258	+5,1
4	Weser-Ems	1 497 103	1 497 148	130 945	134 689	+2,9	14 398	14 366	-0,2
401	Delmenhorst, Stadt	6 236	6 236	2 178	2 179	+0,0	7	10	+38,1
402	Emden, Stadt	11 235	11 236	1 917	1 871	-2,4	57	135	+135,5
403	Oldenburg (Oldenburg), Stadt	10 298	10 299	4 059	4 108	+1,2	81	76	-6,0
404	Osnabrück, Stadt	11 980	11 980	3 795	3 794	-0,0	136	136	+0,3
405	Wilhelmshaven, Stadt	10 691	10 691	3 018	2 945	-2,4	222	236	+6,4
451	Ammerland	72 835	72 838	7 494	7 606	+1,5	489	619	+26,6
452	Aurich	128 731	128 731	10 922	11 201	+2,5	857	1 000	+16,7
453	Cloppenburg	141 838	141 845	11 266	11 384	+1,1	3 014	2 987	-0,9
454	Emsland	288 202	288 207	20 664	21 601	+4,5	3 317	3 336	+0,6
455	Friesland	60 790	60 791	5 476	5 927	+8,2	217	236	+8,7
456	Grafschaft Bentheim	98 085	98 087	7 414	7 832	+5,6	1 944	1 755	-9,7
457	Leer	108 601	108 601	9 753	10 075	+3,3	352	374	+6,1
458	Oldenburg	106 310	106 316	8 355	8 451	+1,2	603	710	+17,8
459	Osnabrück	212 157	212 163	17 125	17 580	+2,7	1 010	1 010	-0,0
460	Vechta	81 258	81 263	7 951	8 312	+4,5	1 469	1 136	-22,7
461	Wesermarsch	82 189	82 201	5 576	5 742	+3,0	397	384	-3,4
462	Wittmund	65 666	65 664	3 982	4 080	+2,5	225	226	+0,7

1) Bodenfläche ohne Küstengewässer; - Küstengewässer 271 373 ha ; Bodenfläche mit Küstengewässer 5 030 655 ha.

2) Aufgrund der Umstellung in der niedersächsischen Katasterverwaltung auf das neue „Automatische Liegenschaftskataster-Informationssystem“ (ALKIS) und die dadurch erforderliche Rückmigration der Daten auf die alte Systematik lassen sich die Zahlen mit dem Stand 31.12.2010 und davor nur eingeschränkt vergleichen.

Noch:2 Siedlungs- und Verkehrsfläche in Niedersachsen

Noch:2.4 Veränderung der Siedlungs- und Verkehrsfläche und der tägliche Flächenverbrauch vom 31.12.2011 und

Schl. Nr.	Land Stat. Region Kreis	Bodenfläche insgesamt ¹⁾		Noch: da-					
				Erholungsfläche			Verkehrsfläche		
		ALB-Code		400			500		
		31.12.2011	31.12.2015	31.12.2011	31.12.2015	Veränderung in %	31.12.2011	31.12.2015	Veränderung in %
1		4			5				
	Niedersachsen	4 761 360	4 761 585	44 850	47 109	+5,0	244 638	248 674	+1,7
1	Braunschweig	809 995	810 038	10 423	10 494	+0,7	44 682	45 418	+1,6
101	Braunschweig, Stadt	19 216	19 218	1 371	1 370	-0,0	2 436	2 481	+1,8
102	Salzgitter, Stadt	22 391	22 392	753	752	-0,2	1 709	1 717	+0,5
103	Wolfsburg, Stadt	20 405	20 409	849	886	+4,4	1 767	1 831	+3,6
151	Gifhorn	156 281	156 286	970	1 086	+11,9	7 039	7 128	+1,3
152	Göttingen	111 724	111 739	1 569	1 570	+0,1	6 981	7 225	+3,5
153	Goslar	96 529	96 529	943	907	-3,9	3 602	3 713	+3,1
154	Helmstedt	67 395	67 403	598	592	-1,1	3 740	3 762	+0,6
155	Northeim	126 706	126 708	1 090	1 092	+0,2	7 608	7 653	+0,6
156	Osterode am Harz	63 601	63 602	552	554	+0,4	2 860	2 927	+2,3
157	Peine	53 493	53 497	843	840	-0,4	3 436	3 457	+0,6
158	Wolfenbüttel	72 254	72 256	885	845	-4,5	3 504	3 525	+0,6
2	Hannover	904 788	904 836	11 910	12 299	+3,3	53 962	54 695	+1,4
241	Region Hannover	229 075	229 086	5 816	5 955	+2,4	17 267	17 295	+0,2
251	Diepholz	198 793	198 814	1 136	1 217	+7,1	10 366	10 533	+1,6
252	Hamelnd-Pyrmont	79 614	79 615	1 143	1 133	-0,9	4 460	4 624	+3,7
254	Hildesheim	120 594	120 603	1 785	1 834	+2,7	7 397	7 506	+1,5
255	Holzminde	69 258	69 265	668	679	+1,7	3 479	3 508	+0,8
256	Nienburg (Weser)	139 897	139 897	644	643	-0,1	6 830	6 964	+2,0
257	Schaumburg	67 557	67 557	718	839	+16,7	4 163	4 266	+2,5
3	Lüneburg	1 549 474	1 549 563	10 344	10 886	+5,2	68 307	69 095	+1,2
351	Celle	154 517	154 521	1 069	1 184	+10,7	6 973	7 042	+1,0
352	Cuxhaven	205 776	205 778	1 231	1 292	+4,9	8 938	8 965	+0,3
353	Harburg	124 494	124 503	1 466	1 500	+2,3	6 723	6 870	+2,2
354	Lüchow-Dannenberg	122 060	122 075	377	385	+2,1	5 196	5 183	-0,2
355	Lüneburg	132 349	132 368	1 475	1 414	-4,1	5 577	5 658	+1,5
356	Osterholz	65 078	65 081	586	605	+3,2	3 061	3 052	-0,3
357	Rotenburg (Wümme)	207 026	207 045	1 047	1 219	+16,4	9 446	9 487	+0,4
358	Heidekreis	187 365	187 372	1 147	1 236	+7,7	7 293	7 368	+1,0
359	Stade	126 602	126 602	721	754	+4,5	4 974	5 023	+1,0
360	Uelzen	145 412	145 422	573	611	+6,7	5 824	6 048	+3,9
361	Verden	78 793	78 797	652	688	+5,5	4 303	4 398	+2,2
4	Weser-Ems	1 497 103	1 497 148	12 172	13 429	+10,3	77 685	79 466	+2,3
401	Delmenhorst, Stadt	6 236	6 236	196	200	+2,1	590	594	+0,7
402	Emden, Stadt	11 235	11 236	177	181	+2,6	868	949	+9,3
403	Oldenburg (Oldenb.), Stadt	10 298	10 299	503	525	+4,4	1 373	1 399	+1,9
404	Osnabrück, Stadt	11 980	11 980	503	523	+4,0	1 477	1 478	+0,1
405	Wilhelmshaven, Stadt	10 691	10 691	475	481	+1,2	973	1 171	+20,4
451	Ammerland	72 835	72 838	783	841	+7,5	3 788	3 828	+1,1
452	Aurich	128 731	128 731	1 202	1 256	+4,4	5 886	6 309	+7,2
453	Cloppenburg	141 838	141 845	830	1 185	+42,8	6 835	7 037	+3,0
454	Emsland	288 202	288 207	1 649	1 788	+8,5	15 174	15 224	+0,3
455	Friesland	60 790	60 791	666	733	+10,0	3 008	3 095	+2,9
456	Grafschaft Bentheim	98 085	98 087	781	920	+17,8	5 095	5 217	+2,4
457	Leer	108 601	108 601	581	613	+5,6	5 249	5 562	+6,0
458	Oldenburg	106 310	106 316	876	980	+11,9	5 473	5 475	+0,0
459	Osnabrück	212 157	212 163	1 503	1 595	+6,2	11 744	11 845	+0,9
460	Vechta	81 258	81 263	721	733	+1,7	4 423	4 400	-0,5
461	Wesermarsch	82 189	82 201	479	616	+28,5	3 161	3 276	+3,6
462	Wittmund	65 666	65 664	247	257	+3,8	2 568	2 607	+1,5

1) Bodenfläche ohne Küstengewässer; - Küstengewässer 271 373 ha ; Bodenfläche mit Küstengewässer 5 030 655 ha.

2) 5jähriges Mittel

31.12.2015 nach Kreisen und kreisfreien Städten in Niedersachsen (in ha)

runter							Flächenverbrauch ha pro Tag		Land Stat. Region Kreis	Schl. Nr.
Friedhofsfläche			Siedlungs- und Verkehrsfläche				31.12.2015	31.12.2011 - 31.12.2015 ²⁾		
940			100/200 + 300 (- 310) + 400 + 500 + 940							
31.12.2011	31.12.2015	Veränderung in %	31.12.2011	31.12.2015	Diff. 2015 zu 2011	Veränderung in %	9			
6			7							
4 285	4 292	+0,2	662 554	666 007	+3 453	+0,5	9,5	10,7	Niedersachsen	
929	924	-0,5	113 598	114 013	+415	+0,4	1,1	0,9	Braunschweig	1
89	91	+1,8	9 033	9 055	+22	+0,2	0,1	0,1	Braunschweig, Stadt	101
61	63	+2,2	6 418	6 391	-27	-0,4	-0,1	0,0	Salzgitter, Stadt	102
74	74	-0,4	6 381	6 445	+64	+1,0	0,2	0,1	Wolfsburg, Stadt	103
99	95	-4,5	16 874	17 019	+145	+0,9	0,4	0,3	Gifhorn	151
149	152	+1,7	16 447	16 528	+81	+0,5	0,2	0,2	Göttingen	152
97	94	-2,9	10 510	10 506	-4	-0,0	0,0	0,0	Goslar	153
73	72	-0,5	8 126	8 153	+27	+0,3	0,1	0,0	Helmstedt	154
104	111	+6,7	14 643	14 651	+8	+0,1	0,0	0,1	Northeim	155
52	50	-3,8	6 881	6 950	+70	+1,0	0,2	0,1	Osterode am Harz	156
60	56	-6,5	9 583	9 607	+23	+0,2	0,1	0,1	Peine	157
69	66	-5,5	8 700	8 706	+6	+0,1	0,0	0,0	Wolfenbüttel	158
1 156	1 158	+0,1	141 651	142 295	+644	+0,5	1,8	1,7	Hannover	2
531	533	+0,3	50 895	51 017	+122	+0,2	0,3	0,6	Region Hannover	241
106	104	-2,0	25 211	25 361	+150	+0,6	0,4	0,3	Diepholz	251
106	105	-1,3	11 346	11 482	+136	+1,2	0,4	0,1	Hamelnd-Pyrmont	252
177	177	-0,1	18 639	18 683	+44	+0,2	0,1	0,2	Hildesheim	254
53	53	+0,3	7 448	7 480	+32	+0,4	0,1	0,1	Holzminde	255
84	82	-2,5	15 965	16 085	+120	+0,8	0,3	0,2	Nienburg (Weser)	256
99	104	+5,0	12 147	12 187	+40	+0,3	0,1	0,2	Schaumburg	257
1 180	1 182	+0,1	177 175	178 022	+847	+0,5	2,3	2,6	Lüneburg	3
183	186	+1,9	18 022	18 087	+65	+0,4	0,2	0,3	Celle	351
141	141	-0,1	22 994	23 185	+190	+0,8	0,5	0,4	Cuxhaven	352
103	110	+6,2	20 596	20 704	+108	+0,5	0,3	0,3	Harburg	353
65	64	-1,9	9 923	9 952	+28	+0,3	0,1	0,0	Lüchow-Dannenberg	354
130	129	-0,9	15 154	15 189	+35	+0,2	0,1	0,1	Lüneburg	355
36	36	+0,2	10 026	10 074	+48	+0,5	0,1	0,1	Osterholz	356
130	121	-6,2	22 528	22 669	+142	+0,6	0,4	0,4	Rotenburg (Wümme)	357
116	115	-0,7	17 725	17 847	+122	+0,7	0,3	0,3	Heidekreis	358
115	118	+1,8	15 479	15 529	+50	+0,3	0,1	0,2	Stade	359
87	88	+1,4	12 828	12 821	-7	-0,1	0,0	0,2	Uelzen	360
75	74	-0,5	11 899	11 965	+66	+0,6	0,2	0,2	Verden	361
1 020	1 028	+0,9	230 130	231 677	+1 547	+0,7	4,2	5,5	Weser-Ems	4
30	30	+0,0	3 009	3 013	+4	+0,1	0,0	0,0	Delmenhorst, Stadt	401
28	26	-7,2	3 127	3 161	+35	+1,1	0,1	0,1	Emden, Stadt	402
45	47	+5,0	6 160	6 156	-4	-0,1	0,0	0,1	Oldenburg (Oldenb.), Stadt	403
86	89	+3,1	5 955	5 955	-1	-0,0	0,0	0,0	Osnabrück, Stadt	404
32	33	+4,1	4 836	4 867	+31	+0,6	0,1	0,3	Wilhelmshaven, Stadt	405
32	31	-0,7	12 453	12 476	+23	+0,2	0,1	0,2	Ammerland	451
76	79	+3,6	18 896	19 050	+154	+0,8	0,4	0,5	Aurich	452
57	56	-1,7	19 750	19 941	+191	+1,0	0,5	0,5	Cloppenburg	453
145	146	+0,7	39 037	39 286	+249	+0,6	0,7	1,1	Emsland	454
34	32	-4,4	9 971	9 955	-15	-0,2	0,0	0,4	Friesland	455
59	63	+6,5	14 007	14 199	+192	+1,4	0,5	0,5	Grafschaft Bentheim	456
67	67	+0,6	16 332	16 437	+104	+0,6	0,3	0,4	Leer	457
42	39	-6,1	15 124	15 207	+84	+0,6	0,2	0,2	Oldenburg	458
188	188	+0,2	31 275	31 422	+147	+0,5	0,4	0,5	Osnabrück	459
44	44	-0,3	13 497	13 614	+117	+0,9	0,3	0,3	Vechta	460
31	30	-0,4	9 647	9 846	+199	+2,1	0,5	0,3	Wesermarsch	461
26	28	+7,1	7 055	7 090	+35	+0,5	0,1	0,1	Wittmund	462

Quellen

- ▶ **ARBEITSGEMEINSCHAFT DER VERMESSUNGSVERWALTUNGEN DER LÄNDER DER BUNDESREPUBLIK DEUTSCHLAND (AdV) 2017:** Amtliches Liegenschaftskatasterinformationssystem (ALKIS). München.

Online unter: <http://www.adv-online.de/AAA-Modell/ALKIS/>

- ▶ **LANDESAMT FÜR GEOINFORMATION UND LANDESVERMESSUNG NIEDERSACHSEN 2017 (LGLN):** ALKIS-Einführung in Niedersachsen. Hannover.

Online unter: https://www.lgln.niedersachsen.de/startseite/onlinedienste_services/onlinedienste/aaaprojekt/alkis/alkis-migrationsreihenfolge-stand-01122011-94293.html

- ▶ **NIEDERSÄCHSISCHES MINISTERIUM FÜR UMWELT, ENERGIE UND KLIMASCHUTZ 2017:** Nachhaltigkeitsstrategie für Niedersachsen. Hannover.

Online unter: <http://www.umwelt.niedersachsen.de/startseite/themen/nachhaltigkeit/nachhaltigkeitsstrategie/nachhaltigkeitsstrategie-fuer-niedersachsen-111080.html>

- ▶ **STATISTISCHES BUNDESAMT 2017 (Destatis):** Häufig gestellte Fragen. Wiesbaden.

Online unter: <https://www.destatis.de/DE/ZahlenFakten/Wirtschaftsbereiche/LandForstwirtschaftFischerei/FAQ/Methodik/Siedlungsflaeche.html>, Stand: 10.11.2017.

- ▶ **UMWELTBUNDESAMT 2017:** Siedlungs- und Verkehrsfläche.

Online unter: <http://www.umweltbundesamt.de/daten/flaechennutzung/siedlungs-verkehrsflaeche#textpart-1>, Stand: 13.11.2017.